

# 中間報告

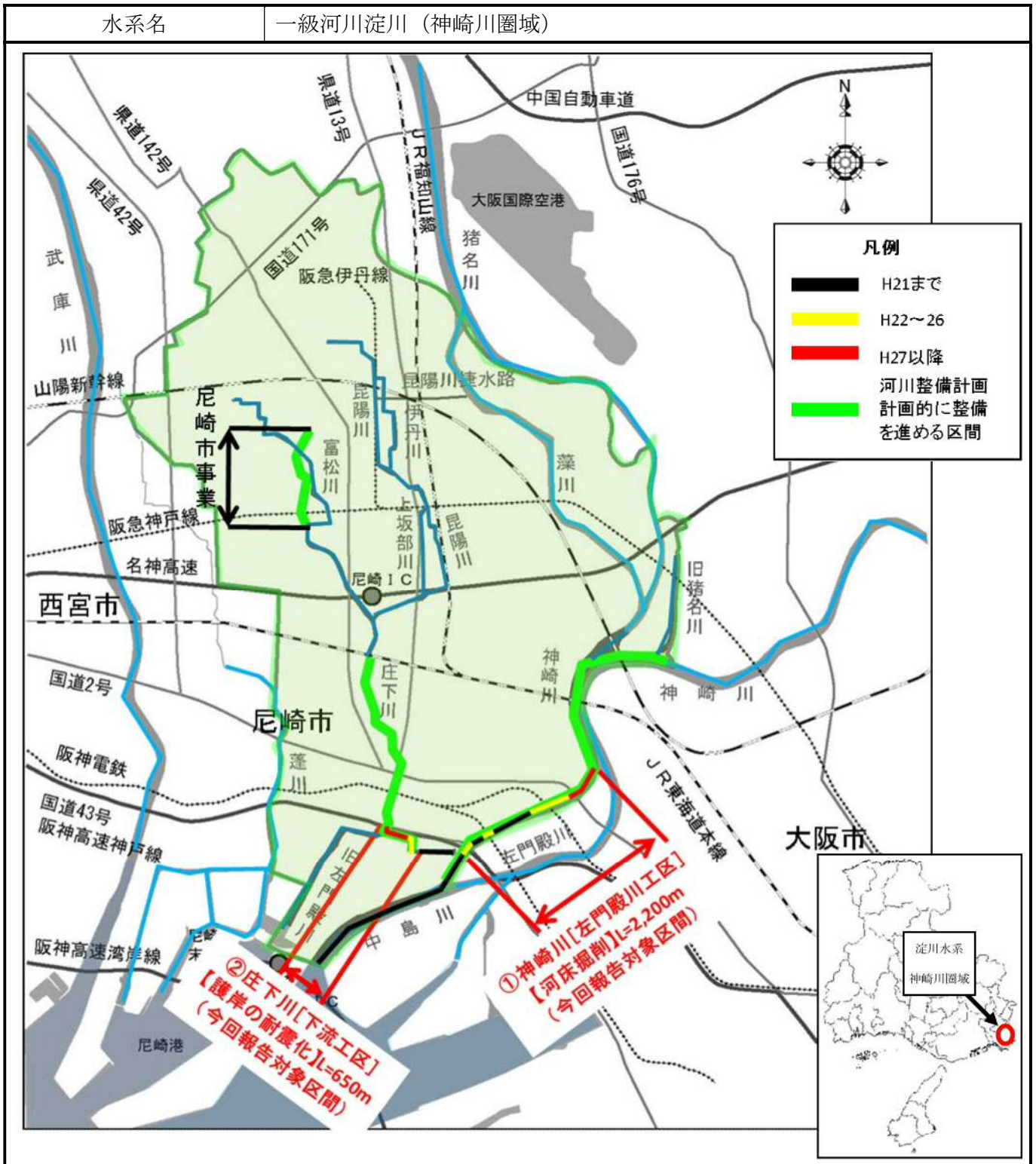
## 【河川事業】

一級河川 淀川水系（神崎川圏域）

県土整備部  
土木局 河川整備課

河川整備計画策定報告（中間）

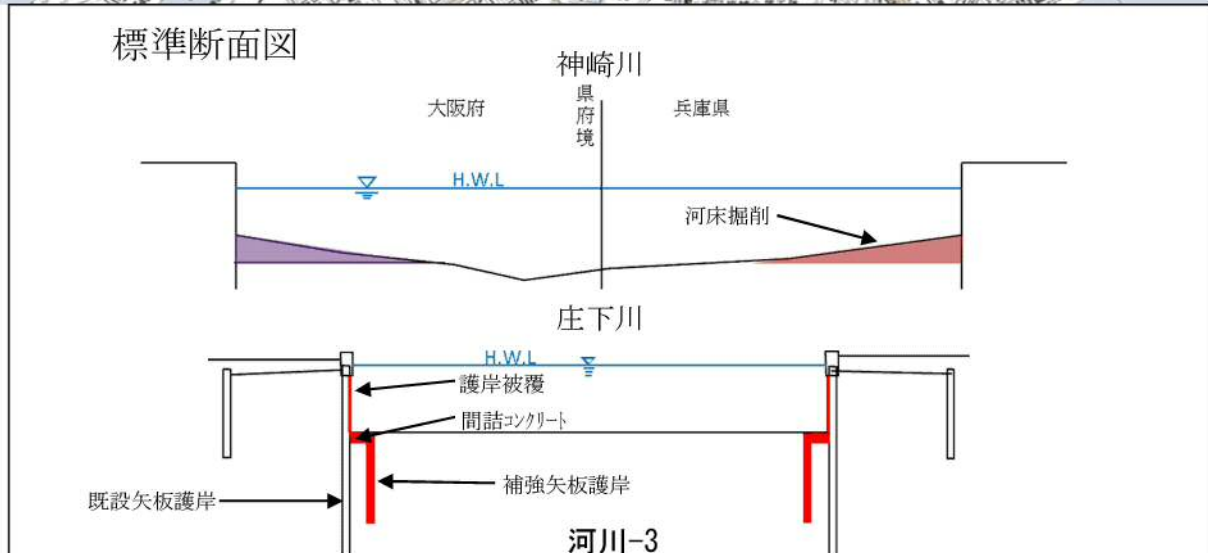
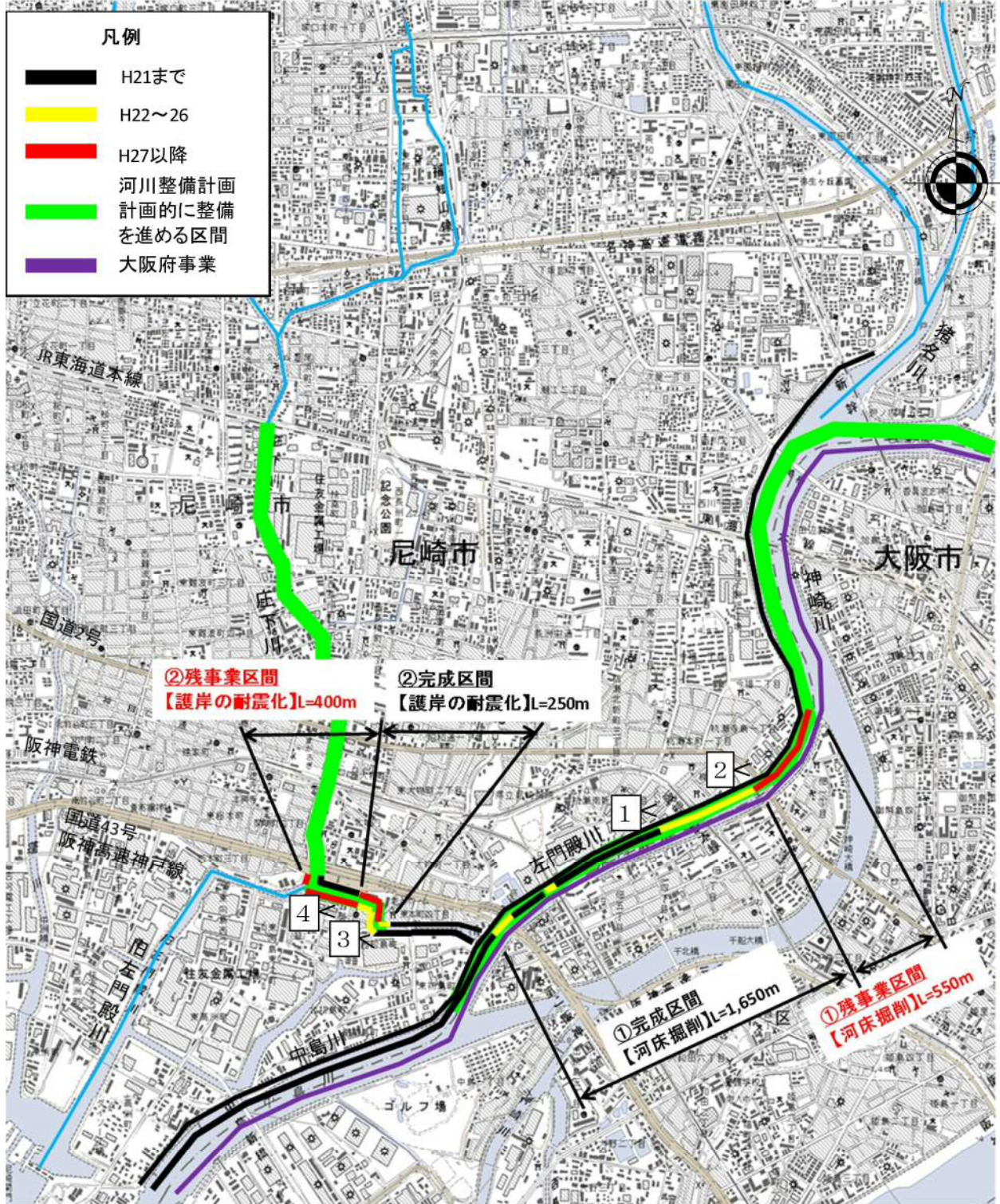
部課室名	県土整備部土木局 河川整備課	記入責任者職氏名 (担当者氏名)	河川整備課長 岩崎 日出夫 (治水班都市河川担当主幹山本良太郎)	内線	4408 (4417)				
事業種目	河川事業	水系名	淀川水系（神崎川圏域）						
事業目的									
淀川水系（神崎川圏域）では、現在策定中の河川整備計画に基づき、計画的に河川改修事業を実施し、地域住民の安全・安心を確保する。									
淀川水系（神崎川圏域）における「計画的に整備を進める区間」				事業採択年度	着工年度	前回評価年度			
支川									
神崎川	概ね 40 年に 1 回程度の確率で発生する降雨による洪水を安全に流下 [左門殿川：1, 440m <sup>3</sup> /s]			S35	S35	H21 中間報告			
庄下川	地震に対する堤防強化のため、護岸の耐震化を実施			S35	S35	H21 中間報告			
事業概要および進捗状況			前回評価内容		今回評価内容				
工区	事業区間	整備内容	前回中間報告以降の事業費	完成予定年度	事業費	残事業費 (内用地補償費)	進捗率 (内用地補償進捗率)	完成予定年度	
淀川水系 神崎川 圏域	①神崎川 [左門殿川 工区]	尼崎市東本町～ 尼崎市杭瀬寺島	河床掘削	418 億円	H50	18 億円	8 億 (0 億円)	56% (100%)	H31
	②庄下川 [下流工区]	尼崎市東松島町～ 尼崎市中在家町	護岸の耐震化	38 億円	H50	6 億円	3 億 (0 億円)	50% (100%)	H31
	水系計			456 億円	H50	24 億円	11 億円	54%	H31
事業を取り巻く社会 経済情勢等の変化		全国で局地豪雨が頻発していることから、地元の河川改修に対する要望がさらに強まっている。 【前回評価時点からの事業計画の変更概要】 ・事業実施内容の見直し等による事業費の変更							
評価視点		評価結果の説明							
(1) 必要性		①大阪湾の臨海部周辺は古くから製造業や、阪神工業地帯の中核部として大小の工場が集積している地域であり、洪水による浸水が発生した場合には、甚大な被害発生が想定される。 ②護岸が起りうる地震に対して、必要な強度を有していない。							
(2) 有効性 ・効率性 (事業執行環境)		①費用便益比：B/C=43.0（※河川整備計画に位置づけられた全ての事業による費用便益比） ②事業促進に対する地元の協力体制ならびに関係機関との協議・調整が進捗しており、事業執行環境は整っている。							
(3) 環境適合性		①河床堆積物の浚渫に際しては、水質汚濁防止など適切な対策を行う。 ②区画整理が実施された築地地区や緑地に隣接していることから、周辺都市景観に配慮した護岸整備を行う。							
(4) 優先性		①残事業区間には人家連担区域が含まれており、流下能力不足による大きな浸水被害が想定されている。 ②近い将来発生が予測されている南海トラフ地震等に対応する耐震化事業は、優先性が高い。							
河川整備計画 の策定状況		①平成 19 年 8 月から平成 21 年 2 月までの間、河川整備計画懇談会を計 5 回開催。 ②神崎川・左門殿川の左岸を管理する大阪府において検討中の河川整備計画案との整合・進捗調整を図りながら、平成 27 年度早期の計画策定を目指している。 【懇談会の主な意見】 ①直線的な河床掘削を避ける等、自然環境の保全・再生を望む。 ②住民に対して河川愛護を促すような取組を進めてほしい。 ③透水性舗装等の雨水流出抑制の方策も必要である。							
対応方針		早期に河川整備計画を策定することとし、策定までの間は現計画に基づき事業を継続実施する。							



工区		全体	過去5年間	今後5年間	6～10年間
淀川水系神崎川圏域	①神崎川 [左門殿川工区]	H22～H31 年度 【事業費=18 億円】 ・整備延長 L=2, 200m ・整備概要： 河床掘削	H22～H26 年度 【事業費=10 億円】 ・河床掘削	H27～H31 年度 【事業費=8 億円】 ・河床掘削	—
	②庄下川 [下流工区]	H22～H31 年度 【事業費=6 億円】 ・整備延長 L=650m ・整備概要： 護岸の耐震化	H22～H26 年度 【事業費=3 億円】 ・護岸の耐震化	H27～H31 年度 【事業費=3 億円】 ・護岸の耐震化	—





# 整備概要図





## 整備状況

【完成区間】	
<p>① 尼崎市杭瀬南新町地内</p> 	<p>③ 尼崎市西松島町地内</p> 
【残事業区間】	
<p>② 尼崎市梶ヶ島地内</p> 	<p>④ 尼崎市築地地内</p> 

## スケジュール

河川	H21	H22	H23	H24	H25	H26	H27	H28	H29	H30	H31
神崎川 [左門殿川工区]	河床掘削										
庄下川 [下流工区]	護岸の耐震化										