

# 繼續事業評価調書

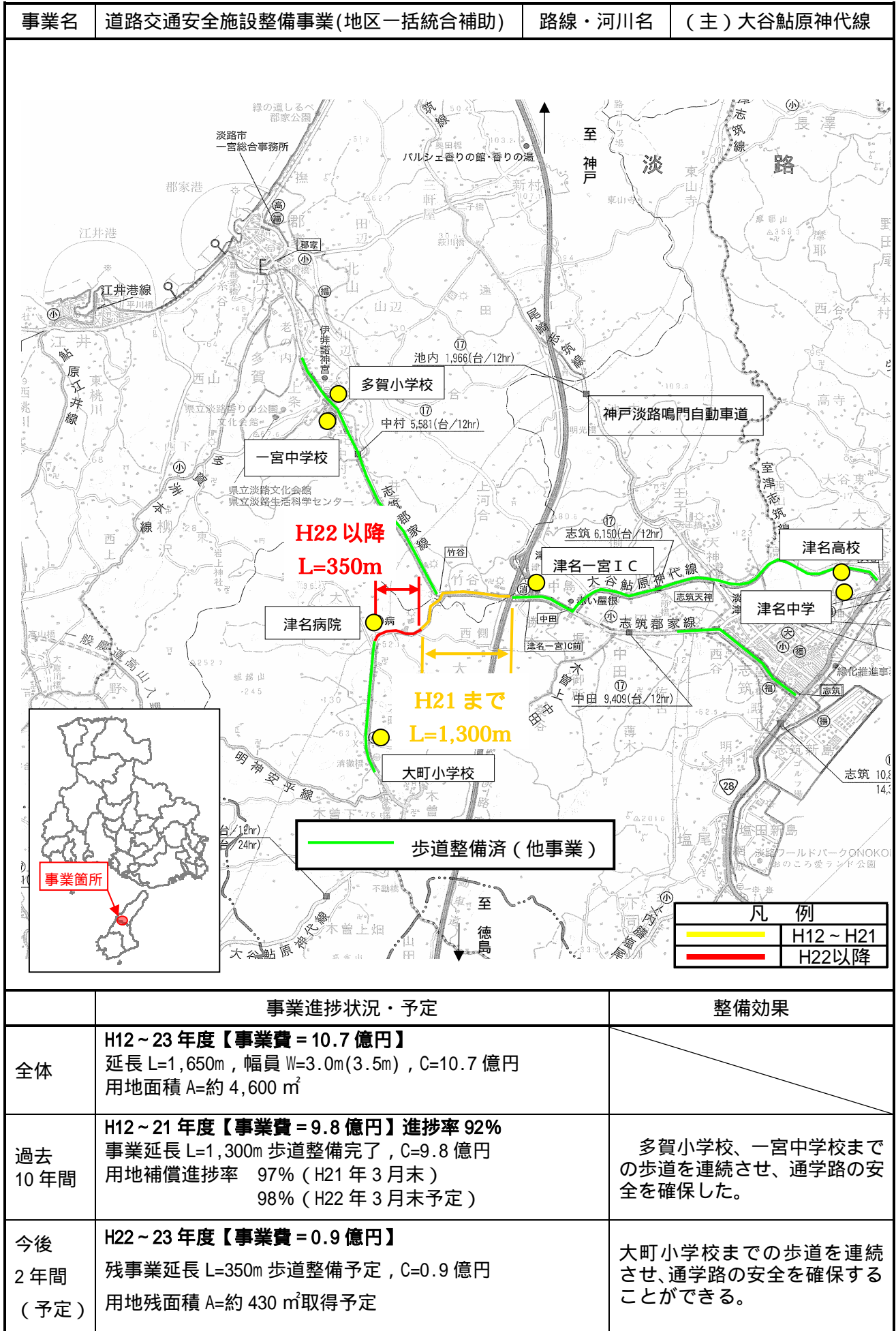
## 【交通安全事業】

土木局道路保全課

投資事業評価調書（継続：再評価）

部課室名	道路保全課	記入責任者職氏名 (担当者氏名)	道路保全課長 杠 典英 (交通施設係長 鎌水 正和)	内線	4389 (4399)
事業種目	交通安全	事業名		事業区間	総事業費
		交通安全施設等整備事業 <small>おおたにあゆほらしんたいせん</small> (主)大谷鮎原神代線		<small>たけたに おおまちかみ</small> 淡路市竹谷～大町上	内用地補償費
所在地		事業採択年度	着工年度	完成予定年度	進捗率 (内用補進捗)
<small>たけたに おおまちかみ</small> 淡路市竹谷～大町上		H12	H12	H23	約92% (約98%)
事業の目的			事業内容		
<ul style="list-style-type: none"> <li>・(主) <small>おおたにあゆほらしんたいせん</small>大谷鮎原神代線は淡路島南部を縦断し、国道28号線、神戸淡路鳴門自動車道の津名一宮 IC、主要地方道福良江井岩屋線を連絡する淡路島の幹線道路である。</li> <li>・事業区間は小学校・中学校の通学路として利用されているが、歩道が設置されておらず、大型車等が通行する際に危険な状況となっている。</li> <li>・そのため、歩道を整備することにより、通学路の安全・安心を確保する。</li> </ul>			自転車歩行者道整備（片側） L = 1,650m W = 3.0m (3.5m)  [負担割合 国: 5/10 , 県: 5/10]		
事業を取り巻く社会経済情勢等の変化	事業区間は小学校・中学校の通学路として利用されており、事業の必要性は高い。				
進捗状況	<ul style="list-style-type: none"> <li>・平成20年度までに延長1,300m区間について工事が完了しており、部分供用している。</li> <li>・平成21年度の事業完了を目指して整備を進めてきたが、土地取得に際し農地転用の調整に時間を要するため、工期を延伸する。</li> <li>・平成22年度中に用地買収を完了し、平成23年度までに整備を完了する予定である。</li> </ul>				
評価視点	評価結果の説明				
(1)必要性 [周辺状況] [交通状況] [事故状況]	<ul style="list-style-type: none"> <li>・大町小学校や津名中学校の通学路となっているが、歩道が整備されておらず、大型車等が通行する際に危険な状況となっている。</li> <li>・自動車 4,803台/日、歩行者 175人/日、自転車 185台/日</li> <li>・過去5年間の事故件数23件</li> </ul>				
(2)有効性・効率性	・通学路として利用している小学生、中学生の安全を確保できる。				
(3)環境適合性	・歩道部に透水性舗装を採用することで、雨水の地中への還元に資する。				
(4)優先性	・当該区間の歩道整備により通学路における歩道の連続性が確保される。				
再評価の結果	継続	左の理由	<ul style="list-style-type: none"> <li>・事業の必要性は事業採択時と変わらず、地域住民からも早期完成を望む声強いことから、継続して事業を実施する必要がある。</li> </ul>		

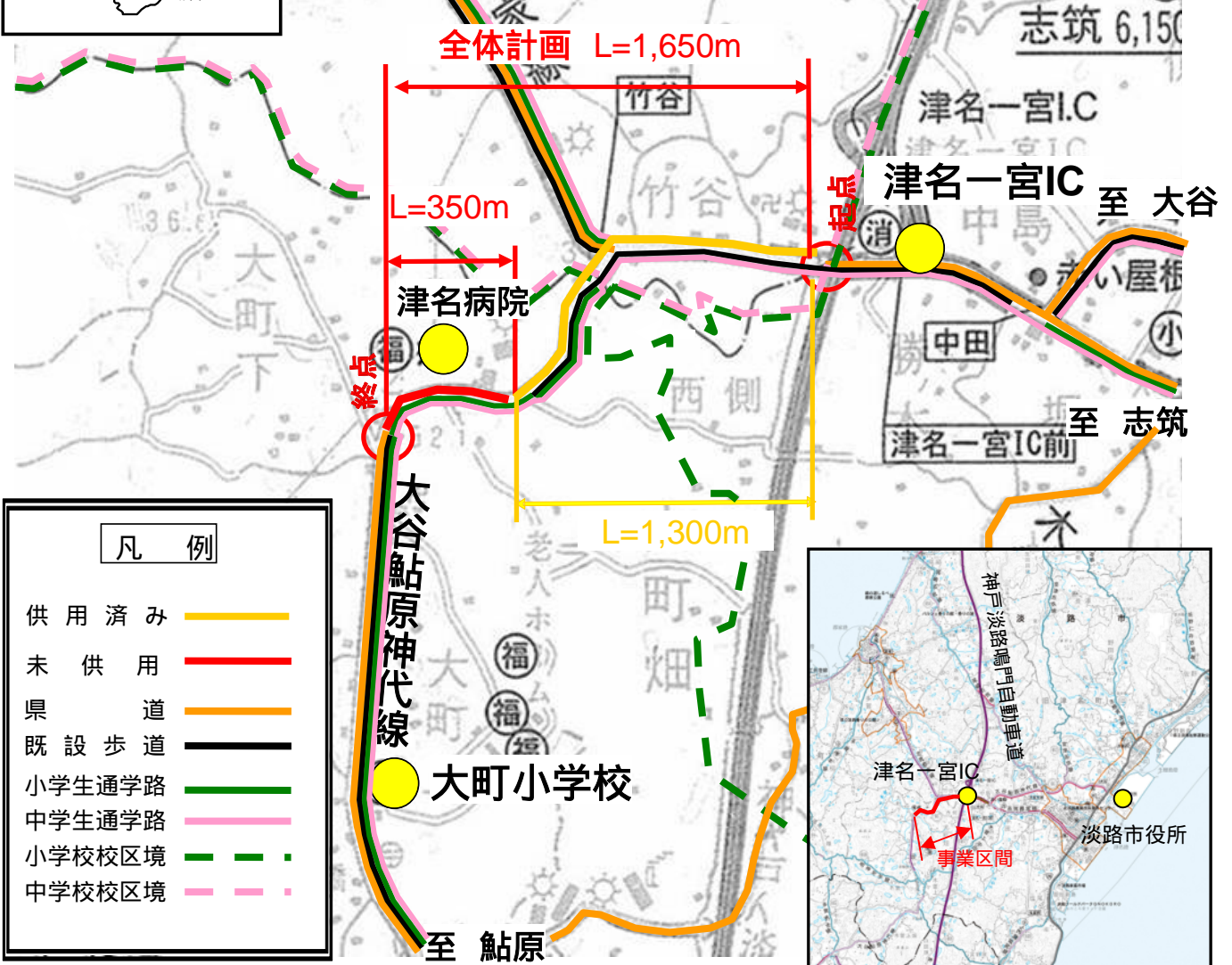
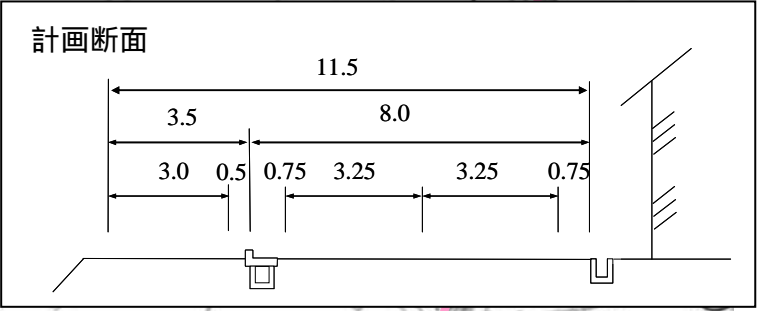
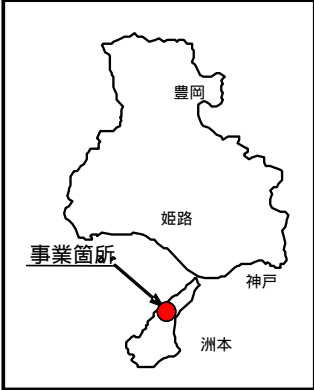
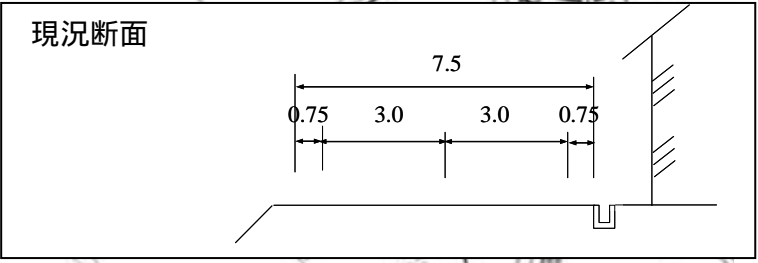
事業進捗状況概要図（継続：再評価）



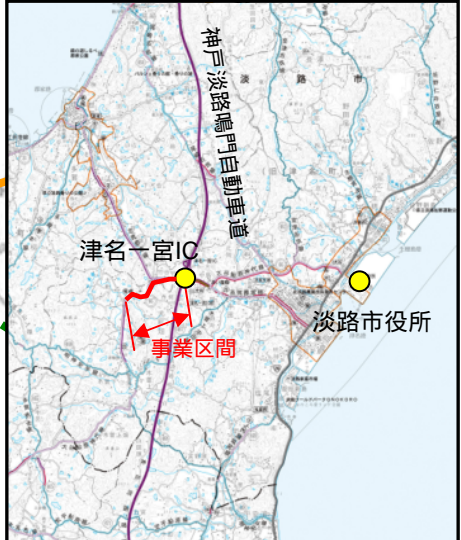
	事業進捗状況・予定	整備効果
全体	H12～23年度【事業費=10.7億円】 延長L=1,650m, 幅員W=3.0m(3.5m), C=10.7億円 用地面積A=約4,600㎡	
過去10年間	H12～21年度【事業費=9.8億円】進捗率92% 事業延長L=1,300m歩道整備完了, C=9.8億円 用地補償進捗率 97%(H21年3月末) 98%(H22年3月末予定)	多賀小学校、一宮中学校までの歩道を連続させ、通学路の安全を確保した。
今後2年間(予定)	H22～23年度【事業費=0.9億円】 残事業延長L=350m歩道整備予定, C=0.9億円 用地残面積A=約430㎡取得予定	大町小学校までの歩道を連続させ、通学路の安全を確保することができる。

# 概 要 図

歩道の設置  
(主)大谷鮎原神代線  
淡路市竹谷～大町上  
(交通安全施設等整備事業)



凡 例	
供用済み	<span style="color: yellow;">—</span>
未供用	<span style="color: red;">—</span>
県道	<span style="color: orange;">—</span>
既設歩道	<span style="color: black;">—</span>
小学生通学路	<span style="color: green;">—</span>
中学生通学路	<span style="color: pink;">—</span>
小学校校区境	<span style="color: green;">- - -</span>
中学校校区境	<span style="color: pink;">- - -</span>



## 状況写真

### 未整備区間



### 供用区間



## 事業スケジュール

当初計画 ■

変更計画 ■

	H12	H13	H14	H15	H16	H17	H18	H19	H20	H21	H22	H23
調査	<span style="color: red;">■</span> <span style="color: blue;">■</span>											
用地買収		<span style="color: red;">■</span> <span style="color: blue;">■</span>	<span style="color: red;">■</span> <span style="color: blue;">■</span>	<span style="color: red;">■</span> <span style="color: blue;">■</span>	<span style="color: red;">■</span> <span style="color: blue;">■</span>	<span style="color: red;">■</span> <span style="color: blue;">■</span>	<span style="color: red;">■</span> <span style="color: blue;">■</span>	<span style="color: red;">■</span> <span style="color: blue;">■</span>				
本工事		<span style="color: red;">■</span> <span style="color: blue;">■</span>	<span style="color: red;">■</span> <span style="color: blue;">■</span>	<span style="color: red;">■</span> <span style="color: blue;">■</span>	<span style="color: red;">■</span> <span style="color: blue;">■</span>	<span style="color: red;">■</span> <span style="color: blue;">■</span>	<span style="color: red;">■</span> <span style="color: blue;">■</span>	<span style="color: red;">■</span> <span style="color: blue;">■</span>	<span style="color: red;">■</span> <span style="color: blue;">■</span>			