

ありま
有馬(3)地区 急傾斜地崩壊対策事業
こうべ きた ありまちょう
兵庫県 神戸市北区有馬町

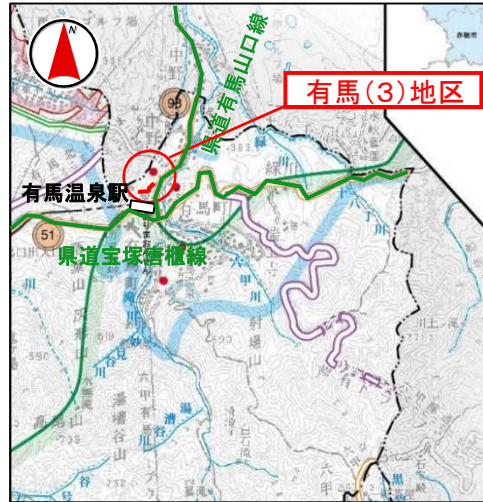
【箇所概要】

当地区はがけ高36m、勾配35度の急傾斜地である。当該斜面は荒廃が著しく、斜面崩壊の危険性の高い状態であるため、急傾斜地崩壊対策事業を行い、斜面崩壊から住民の生命を守る。保全対象は、人家16戸、神戸電鉄、市道。

【位置図】



位置図



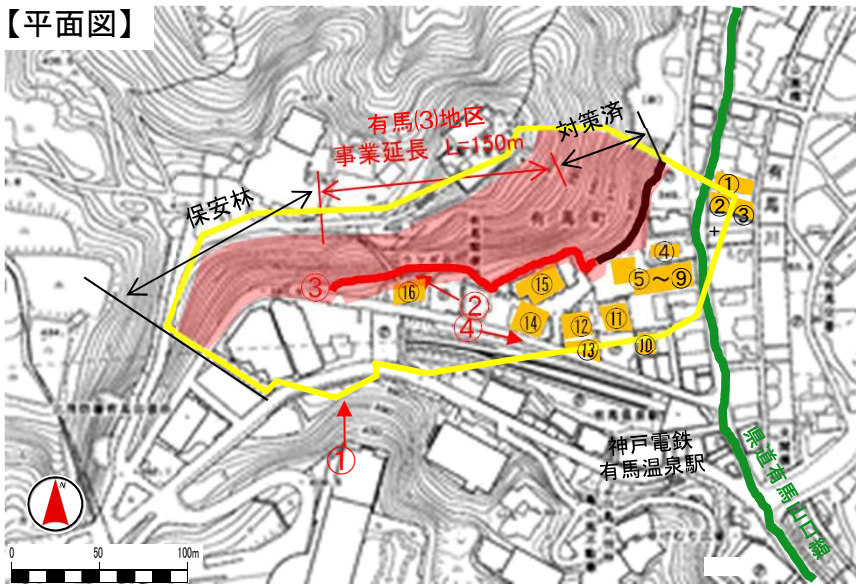
【計画概要】

全体事業費：170百万円
 工期：R6～R10
 延長・工種：擁壁工 L=150m

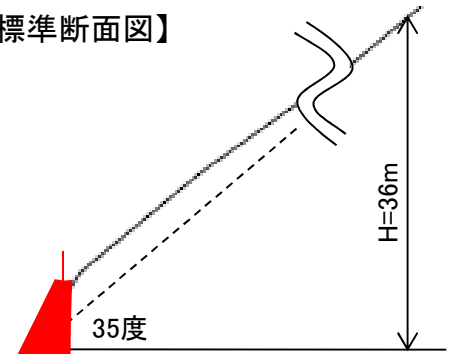
【全景】①



【平面図】



【標準断面図】



凡例

	事業実施箇所
	土砂災害警戒区域
	土砂災害特別警戒区域
	保全人家等

【斜面状況etc】



②保全対象とがけの状況



③崩壊状況



④保全対象(人家)