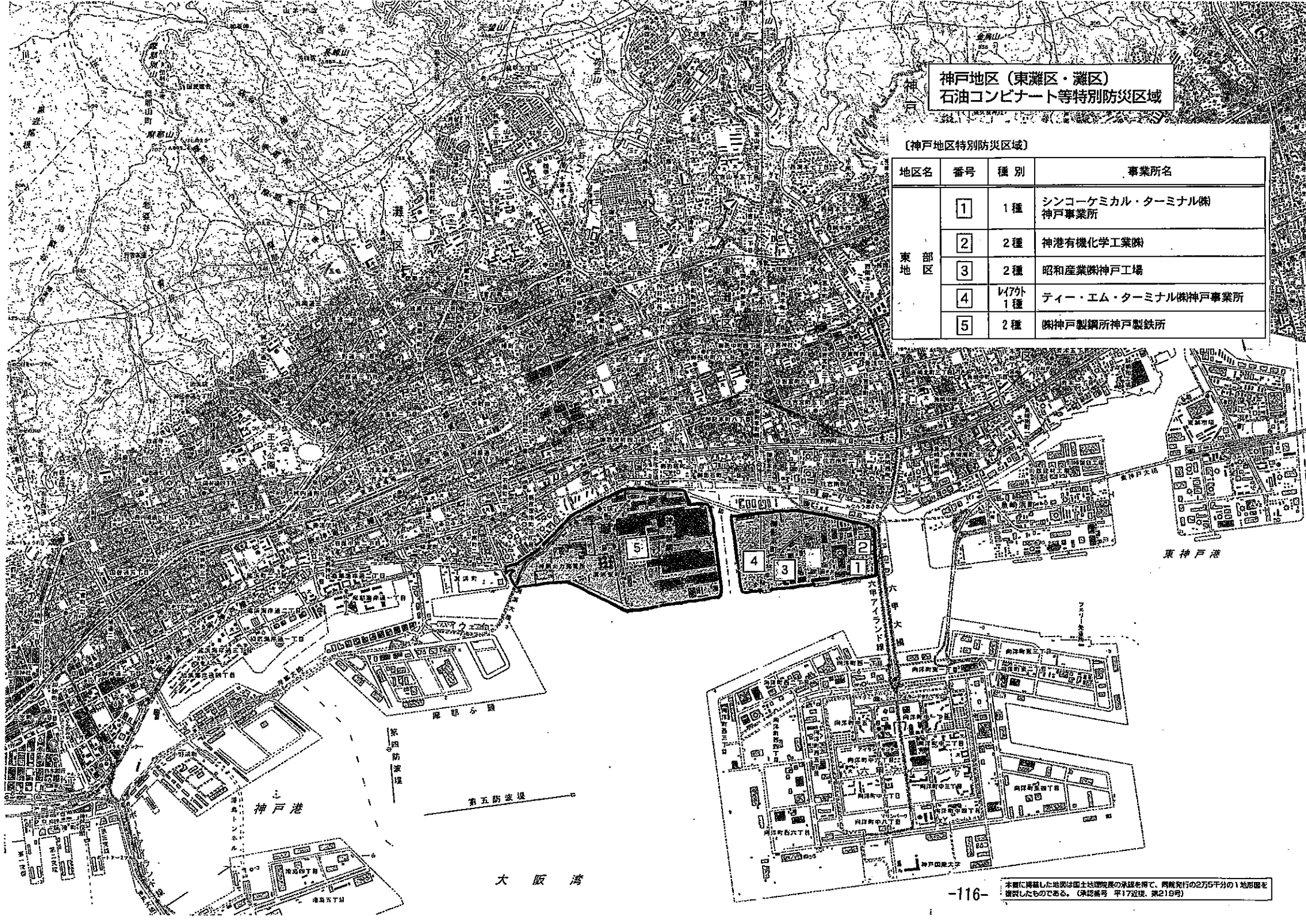


神戸地区(東灘区・灘区)
石油コンビナート等特別防災区域

〔神戸地区特別防災区域〕

地区名	番号	種別	事業所名
東地区	1	1種	シンコーケミカル・ターミナル㈱ 神戸事業所
	2	2種	神港有機化学工業㈱
	3	2種	昭和産業㈱神戸工場
	4	1種 以外	ティー・エム・ターミナル㈱神戸事業所
	5	2種	㈱神戸製鋼所神戸製鉄所

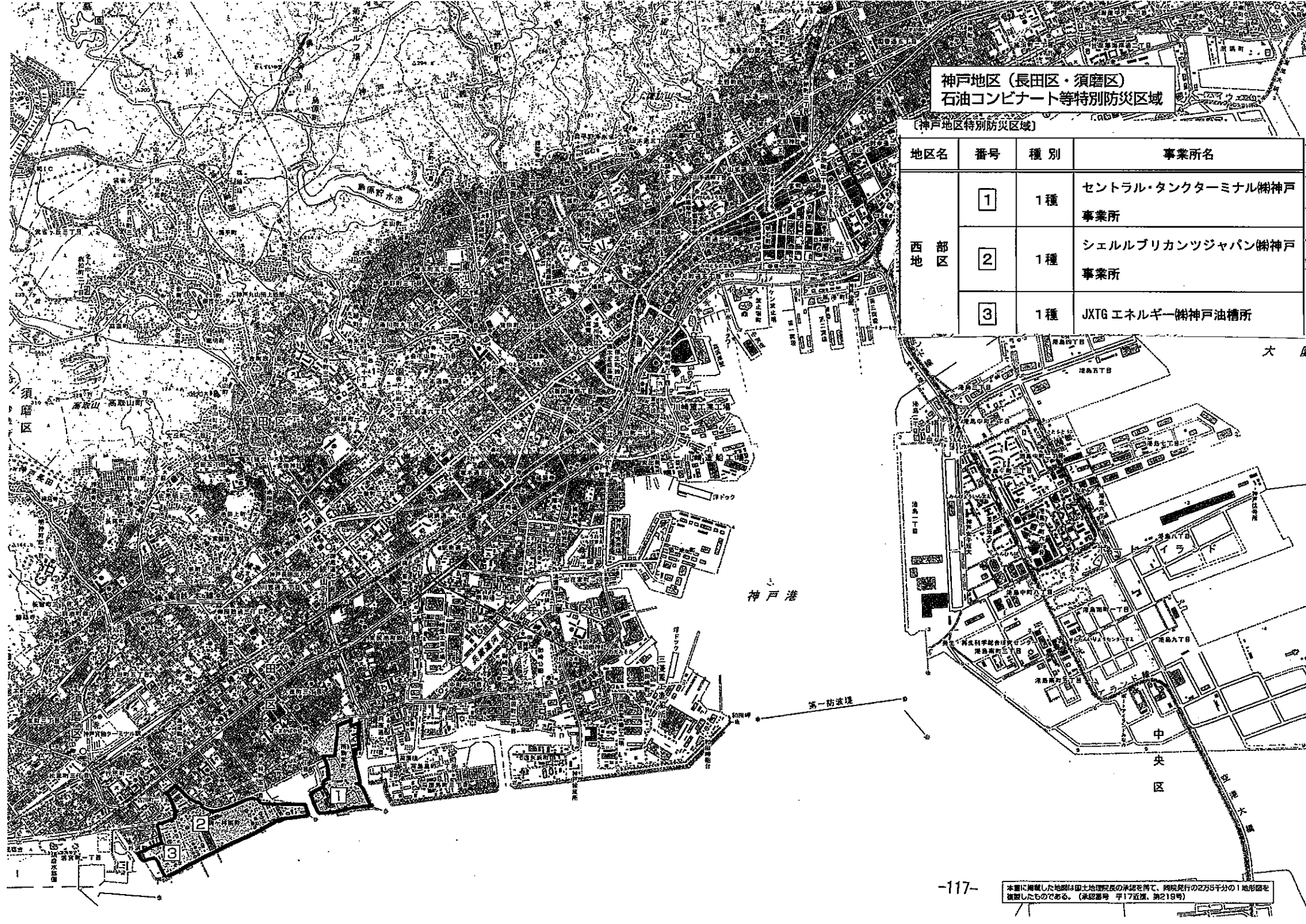


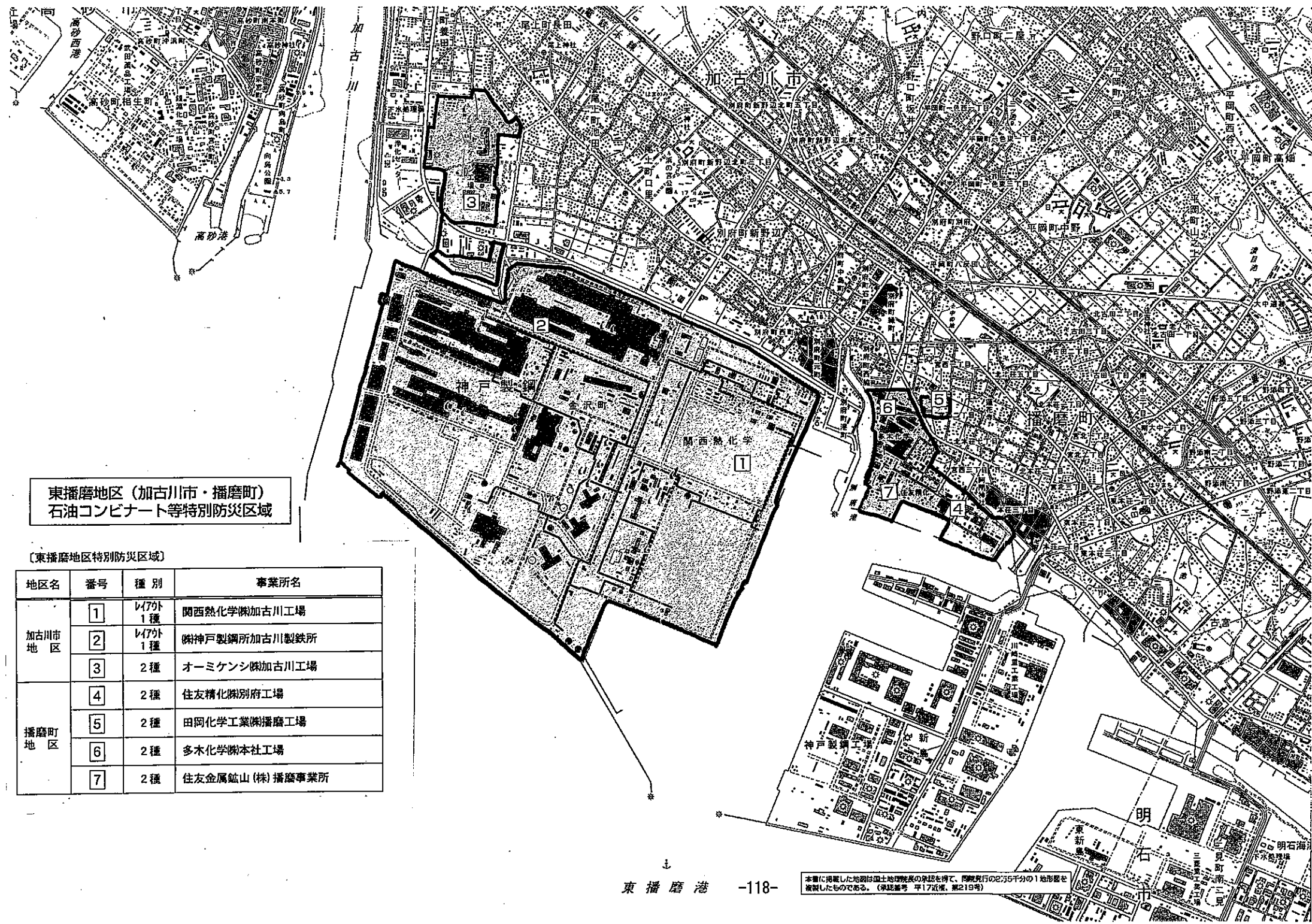
本圖に掲載した地図は国土庁の承認を得て、国院発行の2万5千分の1地形図を複製したものである。(承認番号 平17近保、第218号)

神戸地区（長田区・須磨区）
石油コンビナート等特別防災区域

〔神戸地区特別防災区域〕

地区名	番号	種別	事業所名
西地区	1	1種	セントラル・タンクターミナル(株)神戸事業所
	2	1種	シェルブリカンツジャパン(株)神戸事業所
	3	1種	JXTG エネルギー(株)神戸油槽所





東播磨地区（加古川市・播磨町）
石油コンビナート等特別防災区域

〔東播磨地区特別防災区域〕

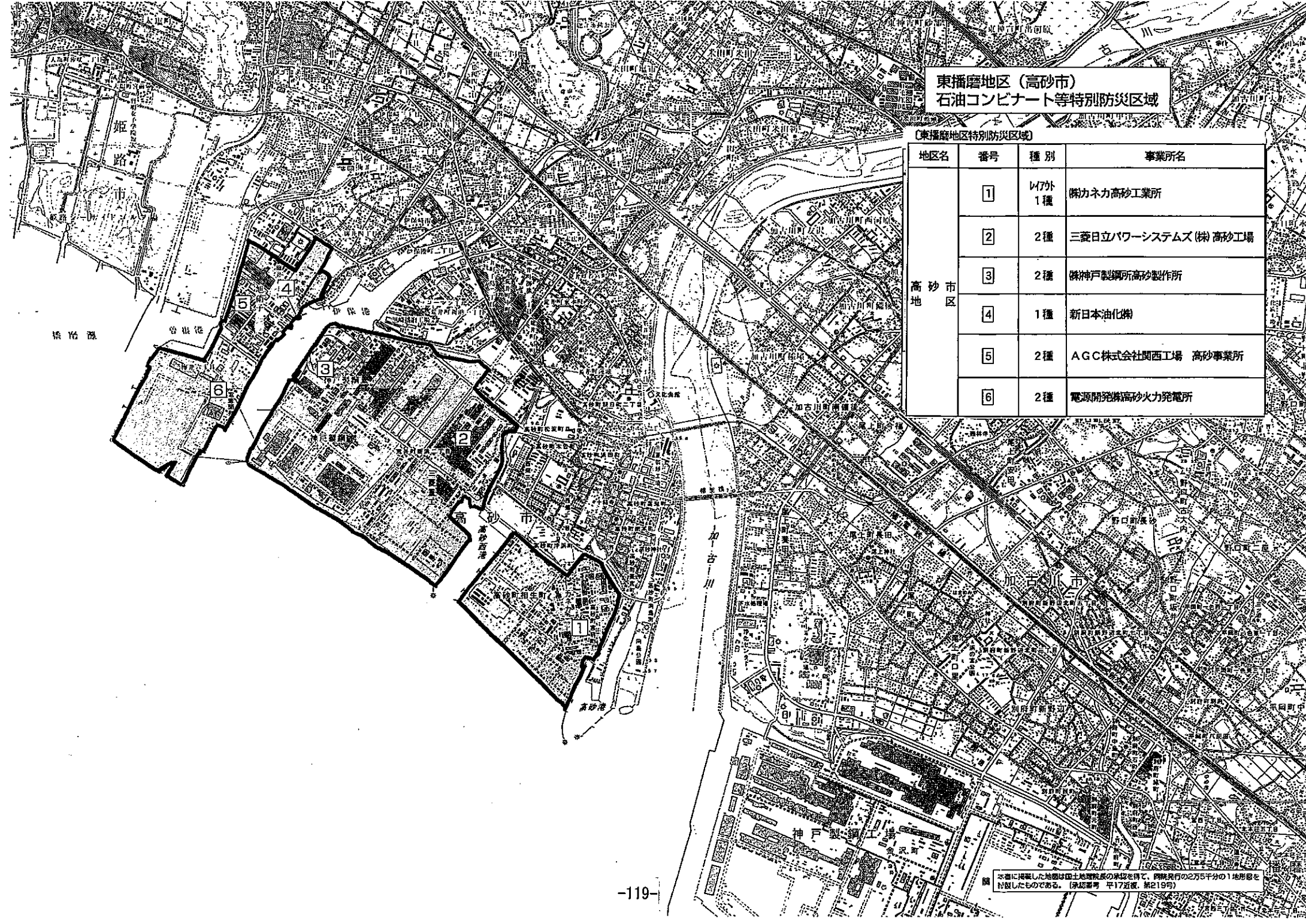
地区名	番号	種別	事業所名
加古川市 地区	①	Ⅱア外 1種	関西熱化学(株)加古川工場
	②	Ⅱア外 1種	(株)神戸製鋼所加古川製鉄所
	③	2種	オームケンシ(株)加古川工場
播磨町 地区	④	2種	住友精化(株)別府工場
	⑤	2種	田岡化学工業(株)播磨工場
	⑥	2種	多木化学(株)本社工場
	⑦	2種	住友金属鉱山(株)播磨事業所

本書に掲載した地図は国土院院長の承認を得て、同院発行の2万5千分の1地形図を複製したものである。(承認番号 平17近地、第219号)

東播磨地区（高砂市）
石油コンビナート等特別防災区域

【東播磨地区特別防災区域】

地区名	番号	種別	事業所名
高砂市区	①	以外 1種	関カネカ高砂工業所
	②	2種	三菱日立パワーシステムズ(株)高砂工場
	③	2種	株式会社神戸製鋼所高砂製作所
	④	1種	新日本油化㈱
	⑤	2種	AGC株式会社関西工場 高砂事業所
	⑥	2種	電源開発㈱高砂火力発電所



本書に掲載した地図は国土院院長の承認を得て、同院発行の2万5千分の1地形図を複製したものである。(承認番号 平17近復 第219号)

姫路臨海地区（飾磨区）
石油コンビナート等特別防災区域

【姫路臨海地区特別防災区域】

地区名	番号	種別	事業所名
白浜・ 妻鹿 地区	①	2種	大阪ガス(株)姫路製造所
	②	2種	パナソニック液晶ディスプレイ(株)
	③	2種	関西電力(株)姫路第二発電所
中島・ 須加・ 今在家 地区	④	2種	関西電力(株)姫路第一発電所
	⑤	1種	東西オイルターミナル(株)姫路油槽所
	⑥	2種	横田石油(株)飾磨油槽所
	⑦	以7外 1種	住友精化(株)姫路工場

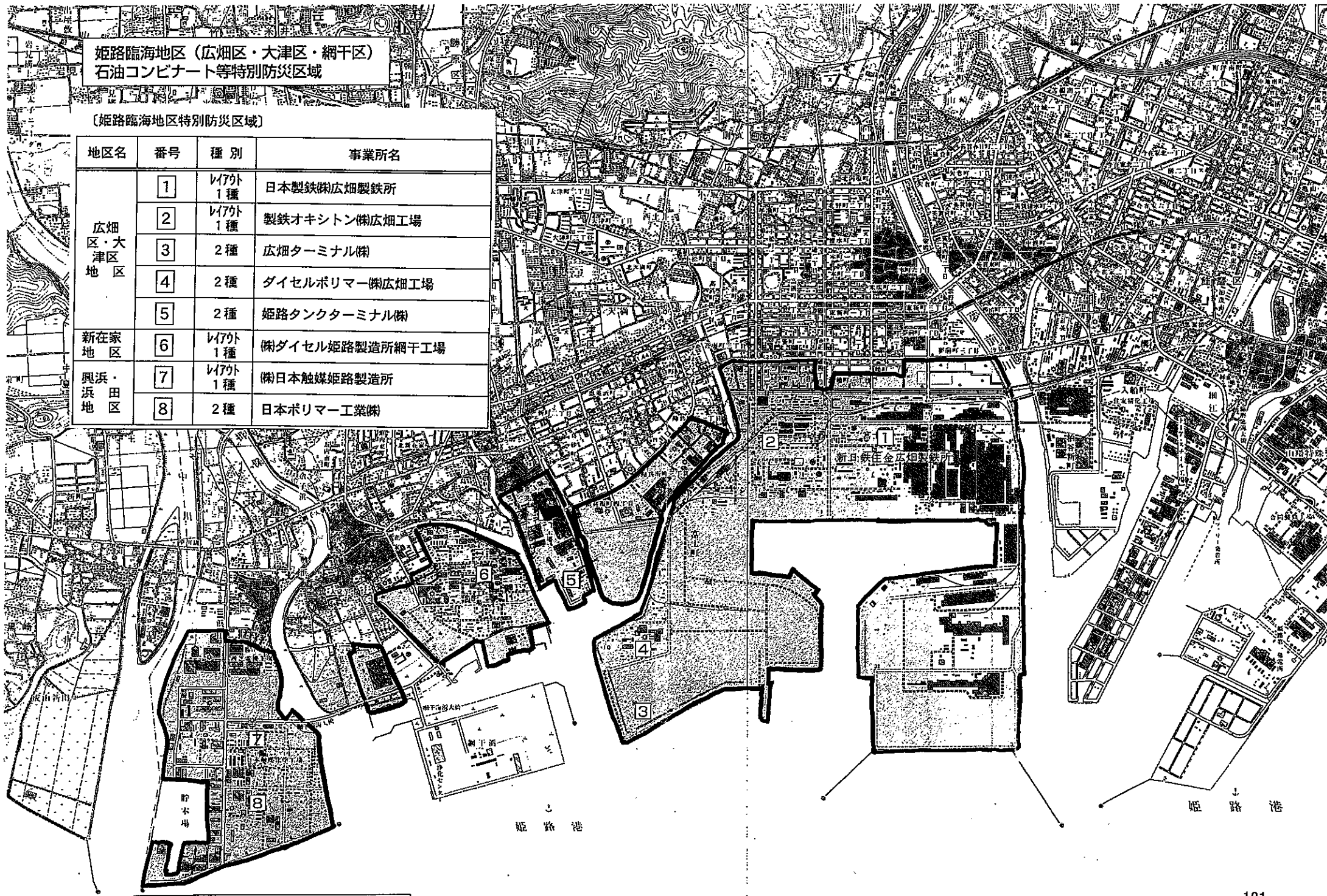


本書に掲載した地図は国土地理院長の承認を得て、同院発行の2万5千分の1地形図を複製したものである。(承認番号 平17近環 第219号)

姫路臨海地区（広畑区・大津区・網干区）
石油コンビナート等特別防災区域

〔姫路臨海地区特別防災区域〕

地区名	番号	種別	事業所名
広畑区・大津区 地区	1	ⅴ7外 1種	日本製鉄㈱広畑製鉄所
	2	ⅴ7外 1種	製鉄オキシトン㈱広畑工場
	3	2種	広畑ターミナル㈱
	4	2種	ダイセルポリマー㈱広畑工場
	5	2種	姫路タンクターミナル㈱
新在家 地区	6	ⅴ7外 1種	㈱ダイセル姫路製造所網干工場
興浜・ 浜田 地区	7	ⅴ7外 1種	㈱日本触媒姫路製造所
	8	2種	日本ポリマー工業㈱

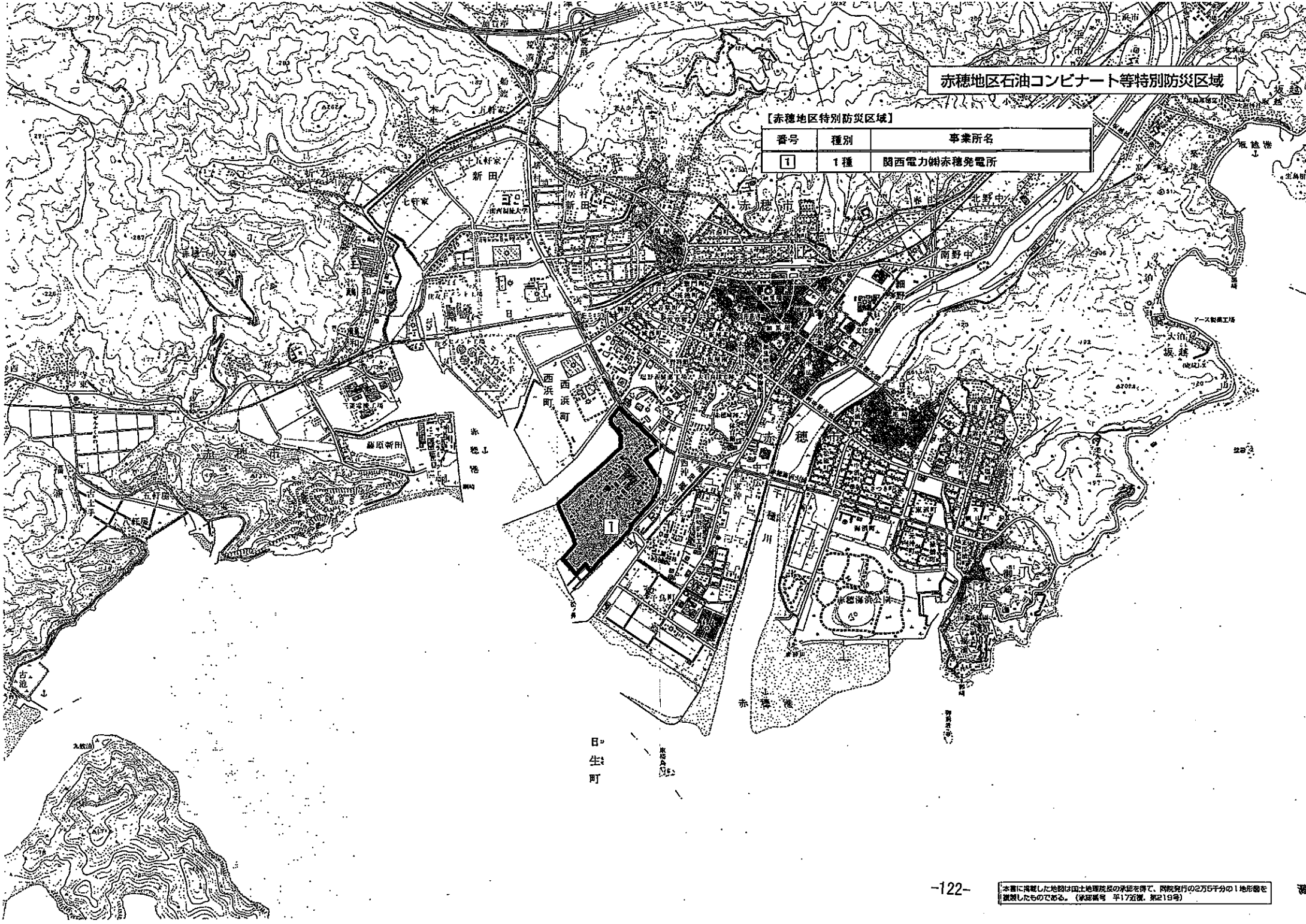


本書に掲載した地図は国土庁の承認を得て、国産発行の2万5千分の1地形図を複製したものである。（承認番号 平17近復、第219号）

赤穂地区石油コンビナート等特別防災区域

【赤穂地区特別防災区域】

番号	種別	事業所名
1	1種	関西電力㈱赤穂発電所



日生町