

原子力災害に係る広域避難ガイドライン



平成 31 年 3 月改訂

(平成 26 年 3 月策定)

関西広域連合 広域防災局

<目 次>

I	はじめに	1
II	避難元と避難先のマッチング	5
III	防護措置の判断基準	8
IV	広域避難の実施判断と情報連絡	13
V	広域避難の実施	19
VI	避難所と避難者支援	27
VII	避難行動要支援者の広域避難	31
VIII	おわりに	34
	避難元・避難先マッチング（避難所レベル）	35
	（参考資料）	
参考1	避難元・避難先の全体像	96
参考2	主な避難経路図	98
参考3	地域防災計画における広域一時滞在に関する規定の記載例	99
参考4	原子力災害に係る広域避難の検討経緯	107

I はじめに

1 本ガイドラインの趣旨・目的

- 福井県の嶺南地域には 15 基（下表）の原子力施設が立地し、全国的にも稀な原子力施設集中地域となっている。これら原子力施設のUPZ（緊急防護措置を準備する区域）は、福井、滋賀、京都3府県にまたがり、地域内には約 50 万人の住民が居住している。万一原子力災害が発生した場合は、これら住民の円滑な避難が求められる。

【福井県嶺南地域に立地する原子力施設】

（平成 31 年 3 月時点）

事業者名	施設名	所在地	設備No.	炉型	備考
関西電力(株)	美浜発電所	福井県美浜町丹生	1号	加圧水型軽水炉(PWR)	廃止措置中
			2号	〃	〃
			3号	〃	
	高浜発電所	福井県高浜町田ノ浦	1号	加圧水型軽水炉(PWR)	
			2号	〃	
			3号	〃	
			4号	〃	
	大飯発電所	福井県おおい町大島	1号	加圧水型軽水炉(PWR)	運転終了
			2号	〃	〃
			3号	〃	
4号			〃		
日本原子力発電(株)	敦賀発電所	福井県敦賀市明神町	1号	沸騰水型軽水炉(BWR)	廃止措置中
			2号	加圧水型軽水炉(PWR)	
(国研)日本原子力研究開発機構	高速増殖原型炉もんじゅ	福井県敦賀市白木	—	高速増殖炉(FBR)	廃止措置中
	新型転換炉原型炉ふげん	福井県敦賀市明神町	—	新型転換炉(ATR)	廃止措置中

- UPZを含む府県・市町は、防災基本計画により、あらかじめ広域避難計画を策定することとされている。広域避難計画の策定に当たっては、各府県・市町とも、どのような原子力災害が発生しても域内住民が円滑に避難できるよう、UPZ全体で避難が必要となる規模の災害を想定し、複数（府県内及び府県外）の避難先を確保することとしている。
- このうち、府県外への避難（以下「広域避難」という。）については、避難元府県から関西広域連合（以下「広域連合」という。）への受入要請に基づき、広域連合において調整を行い^{*}、福井県、滋賀県、京都府の約 30 万人について、広域連合構成団体で受入れを行うこととしている。
- 本ガイドラインは、「関西防災・減災プラン（原子力災害対策編）」に基づき、万一の際に広域連合構成団体を避難先とする広域避難が円滑に行われるよう、広域連合が構成団体、連携県、国、原子力事業者、その他関係機関と連携し、避難元と避難先のマッチング、情報連絡体制、広域避難の実施方針及び避難所運営方針等を定めるものである。これにより、避難元府県・市町の広域避難計画策定を支援するとともに、避難先府県・市町村の地域防災計画に広域避難の受入れを反映させ、関係府県全体の計画の整合を図る。

※ 広域連合（広域防災事務）構成団体は、滋賀、京都、大阪、兵庫、奈良、和歌山、徳島の2府5県と京都、大阪、堺、神戸の4政令市であり、福井、三重、鳥取の3県は「連携県」と位置付けられている。一方、福井、三重、滋賀、京都、大阪、兵庫、奈良、和歌山、徳島の2府7県と関西広域連合は「近畿圏危機発生時の相互応援に関する基本協定」を締結している。平成25年度に、福井県から兵庫県へ広域避難の受入要請があり、広域連合広域防災局（事務局：兵庫県）において、本協定に基づき、滋賀県、京都府と併せて3府県全体の広域避難の受入調整を行った。

【原子力災害対策重点区域の人口】

（平成30年4月1日時点）

府 県	避 難 元		府 県 内 避 難 先 市 町	府 県 外 避 難 先		そ の 他
	市 町	UPZ内人口※(人)		広域連合内府県 人数(人)		
福井県	敦賀市	66,089	福井市、小浜市	奈良県	66,089	
	福井市	1,334	福井市			
	越前町	21,894	坂井市			
	鯖江市	69,345	坂井市、勝山市			石川県
	越前市	83,122	坂井市、あわら市			
	池田町	3,051	大野市			
	南越前町	10,798	永平寺町			
	美浜町	9,678	おおい町、大野市			
	小浜市	29,532	鯖江市、越前市	兵庫県	29,532	
	高浜町	10,471	敦賀市		10,471	
	おおい町	8,285	敦賀市		8,285	
	若狭町	15,024	越前町		15,024	
	小 計	328,623		小 計	129,401	
滋賀県	長浜市	25,708	市内避難を優先的に検討し、市内避難が難しい場合は、大津市、草津市、甲賀市、東近江市等を中心に協議を行い避難先を決定	大阪府	25,708	中部方面への避難も想定
	高島市	28,569			28,569	
	小 計	54,277		小 計	54,277	
京都府	京都市	298	京都市			
	福知山市	464	福知山市	兵庫県	464	
	舞鶴市	82,949	京都市、宇治市、城陽市、向日市	兵庫県 徳島県	82,949	
	綾部市	8,265	福知山市、亀岡市	兵庫県	8,265	
	宮津市	18,206	福知山市、長岡京市、八幡市、京田辺市、木津川市、京丹後市、与謝野町		18,206	
	南丹市	3,613	南丹市		3,613	
	京丹波町	2,996	京丹波町		2,996	
	伊根町	1,419	京丹後市、精華町		1,419	
	小 計	118,210		小 計	117,912	
計	501,110		計	301,590		

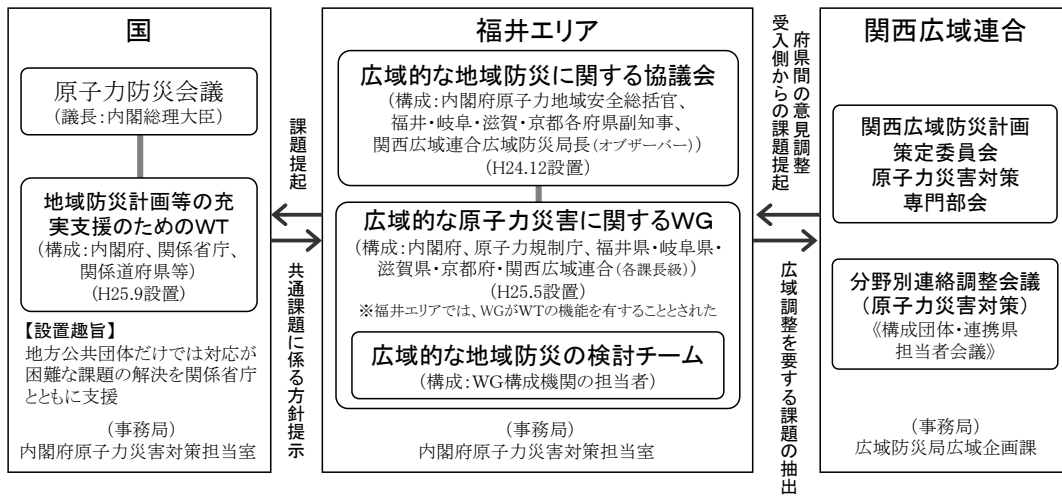
※ UPZ内人口には、PAZ内人口を含む。

2 検討体制

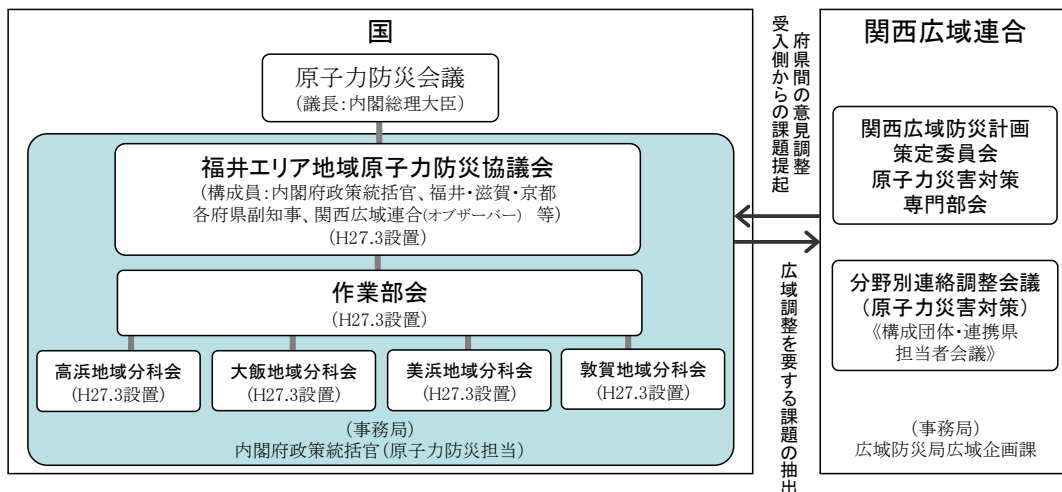
- 一般災害とは異なり、原子力災害発生時には、国が避難等の実施判断を行うこととなっているため、広域避難の検討に当たっても、国の積極的な関与を得る必要がある。
- このため、本ガイドラインの内容については、広域連合として、構成団体、連携県及び有識者と協議するとともに、国が設置した福井エリアにおける「広域的な地域防災に関する協議会」のもとに設置された「広域的な原子力災害に関するWG」及び同WGのもとに設置された「広域的な地域防災の検討チーム」において検討を重ねてきた。
- 本ガイドラインは、上記の検討の場において国、避難元府県、広域連合の間で認識の共有化が図られた事項を基本としつつ、広域連合として、広域避難を円滑に実施するためには、避難先の地域の理解を得ることが必須との観点から、広域避難を受け入れる側の課題についても慎重に検討を行い、避難元と避難先の共通の理解のもとに取りまとめた。
- 平成27年3月には、内閣府、福井県、滋賀県、京都府等で構成される福井エリア地域原子力防災協議会が設置され、原子力災害に関する「緊急時対応」の策定・見直しが行われている。広域連合は、オブザーバーとして本協議会に参画しており、本ガイドラインは、「緊急時対応」との整合も図りながら、必要に応じて見直しを行う。

【広域避難の検討体制】

○（平成24年12月～平成27年3月）



○（平成27年3月～）



3 前提となる災害の想定

- ・ 福井県内に立地する高浜、大飯、美浜、敦賀各原子力発電所、高速増殖原型炉もんじゅ及び新型転換炉原型炉ふげんでの事故災害とする。
- ・ 原子力災害については、どの施設で事故が発生するか、どの程度の放射性物質が環境中に放出されるか、放出された放射性物質が気象条件や地形の影響でどの範囲に拡散するか等、様々な場合が考えられるため、事前の想定が困難である。
- ・ このため、国の原子力災害対策指針（以下「指針」という。）では、原子力施設から概ね5km圏をPAZ（予防的防護措置を準備する区域）、概ね30km圏をUPZ（緊急防護措置を準備する区域）と定め、事前の対策を講じておくこととしている。
- ・ なお、核原料物質、核燃料物質及び原子炉の規制に関する法律（以下「炉規法」という。）第43条の3の34第2項の規定に基づく廃止措置認可計画の認可を受け、かつ、照射済燃料集合体が十分な期間冷却されたものとして原子力規制委員会が定めた発電用原子炉施設については、原子力災害対策重点区域の範囲は原子力施設から概ね半径5kmを目安とし、当該原子力災害対策重点区域の全てをUPZとすることとされた。
- ・ 本ガイドラインでは、どの原子力施設で事故が発生してもPAZ内及びUPZ内の住民が円滑に避難できるようにするため、あらかじめPAZ内及びUPZ内の全体で避難が必要となる災害を想定し、広域避難の実施計画を定めた。

【参考】原子力災害対策重点区域（原子力災害対策指針より）

区 域	原子力施設からの距離	説 明
予防的防護措置を準備する区域 (PAZ : Precautionary Action Zone)	概ね 5km	急速に進展する事故においても放射線被ばくによる確定的影響 ^{※1} を回避し又は最小化するため、EAL（緊急時活動レベル）に応じた、即時避難を実施する等、通常の運転及び停止中の放射性物質の放出量とは異なる水準で放射性物質が放出される前の段階から予防的に防護措置を準備する区域。 IAEA（国際原子力機関）の国際基準において、3～5kmの間で設定することとされていること等を踏まえ設定。
緊急防護措置を準備する区域 (UPZ : Urgent Protective Action Planning Zone)	概ね 30km	確率的影響 ^{※2} のリスクを低減するため、EAL、OIL（運用上の介入レベル）に基づき、緊急防護措置を準備する区域。 IAEAの国際基準において、5～30kmの間で設定されていること等を踏まえ設定。

※1 低線量の放射線では影響のないことがはっきりしており、ある線量（しきい値）以上になると影響が出る。受ける線量が多くなるに従って症状が重くなる。

※2 必ず影響が出るというのではなく、受ける線量が多くなるほど影響の出る確率が高まる。しきい値がない（どんなに低線量でもそれなりの影響がある）と仮定されている。線量が多いからといって症状が重くなるものではない。

II 避難元と広域避難先のマッチング

1 マッチングの方針

① カウンターパート方式での支援

被災府県	主たる応援府県
福井県	兵庫県、奈良県
滋賀県	大阪府(幹事)、和歌山県(必要に応じ、奈良県、三重県に協力を求める。)
京都府	兵庫県(幹事)、徳島県(必要に応じ、鳥取県に協力を求める。)

※応援府県の管内政令市は同一の被災府県の支援を行う。

② 避難先は、UPZ外を基本

③ 避難元府県・市町の避難先についての希望をできる限り尊重

④ 福井県、滋賀県、京都府は、他府県の避難先としては想定しない

⑤ 最短の避難経路を前提として、避難に要する時間距離が、全体として可能な限り短くなるよう調整

2 マッチング結果

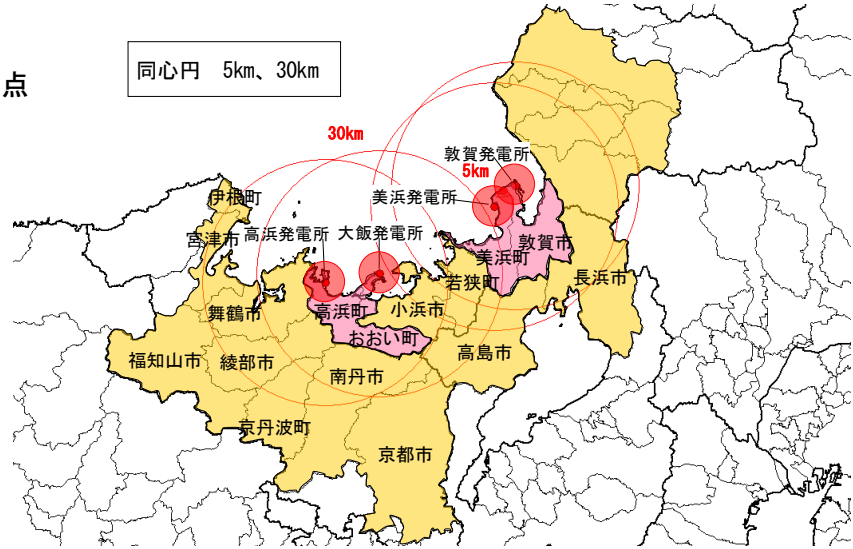
- ・ 避難元市町と広域避難先市町村のマッチング結果の概要は次のとおり。なお、避難元市町の地区ごとの詳細なマッチング結果は巻末に示す。
- ・ 各避難元市町の避難地域は、各原子力施設から概ね30kmの区域（UPZ内）を重ね合わせて得られる最大の地域となる。ただし、原子力災害発生時に実際に避難する地域は、国から指示された地域のみである。

【広域連合構成団体で受入れを行う避難元市町とその人口（各発電所別）】

(平成30年4月1日時点、単位：人)

避難元府県	避難元市町	高浜発電所		大飯発電所		美浜発電所		敦賀発電所	
		UPZ内	うちPAZ内	UPZ内	うちPAZ内	UPZ内	うちPAZ内	UPZ内	うちPAZ内
福井県	敦賀市	-	-	-	-	66,089	61	66,089	309
	小浜市	29,532	-	29,532	257	17,164	-	372	-
	高浜町	10,471	7,723	10,471	-	-	-	-	-
	おおい町	8,285	-	8,285	734	-	-	-	-
	若狭町	3,738	-	15,024	-	15,024	-	9,500	-
	小計	52,026	7,723	63,312	991	98,277	61	75,961	309
滋賀県	長浜市	-	-	-	-	25,708	-	25,708	-
	高島市	-	-	517	-	27,934	-	20,835	-
	小計	0	0	517	0	53,642	0	46,543	0
京都府	福知山市	464	-	-	-	-	-	-	-
	舞鶴市	82,949	566	78,298	-	-	-	-	-
	綾部市	8,265	-	1,522	-	-	-	-	-
	宮津市	18,206	-	-	-	-	-	-	-
	南丹市	3,590	-	3,255	-	-	-	-	-
	京丹波町	2,996	-	267	-	-	-	-	-
	伊根町	1,419	-	-	-	-	-	-	-
	小計	117,889	566	83,342	0	0	0	0	0
合計		169,915	8,289	147,171	991	151,919	61	122,504	309

【参考】原子力災害対策重点
区域の概ねの範囲

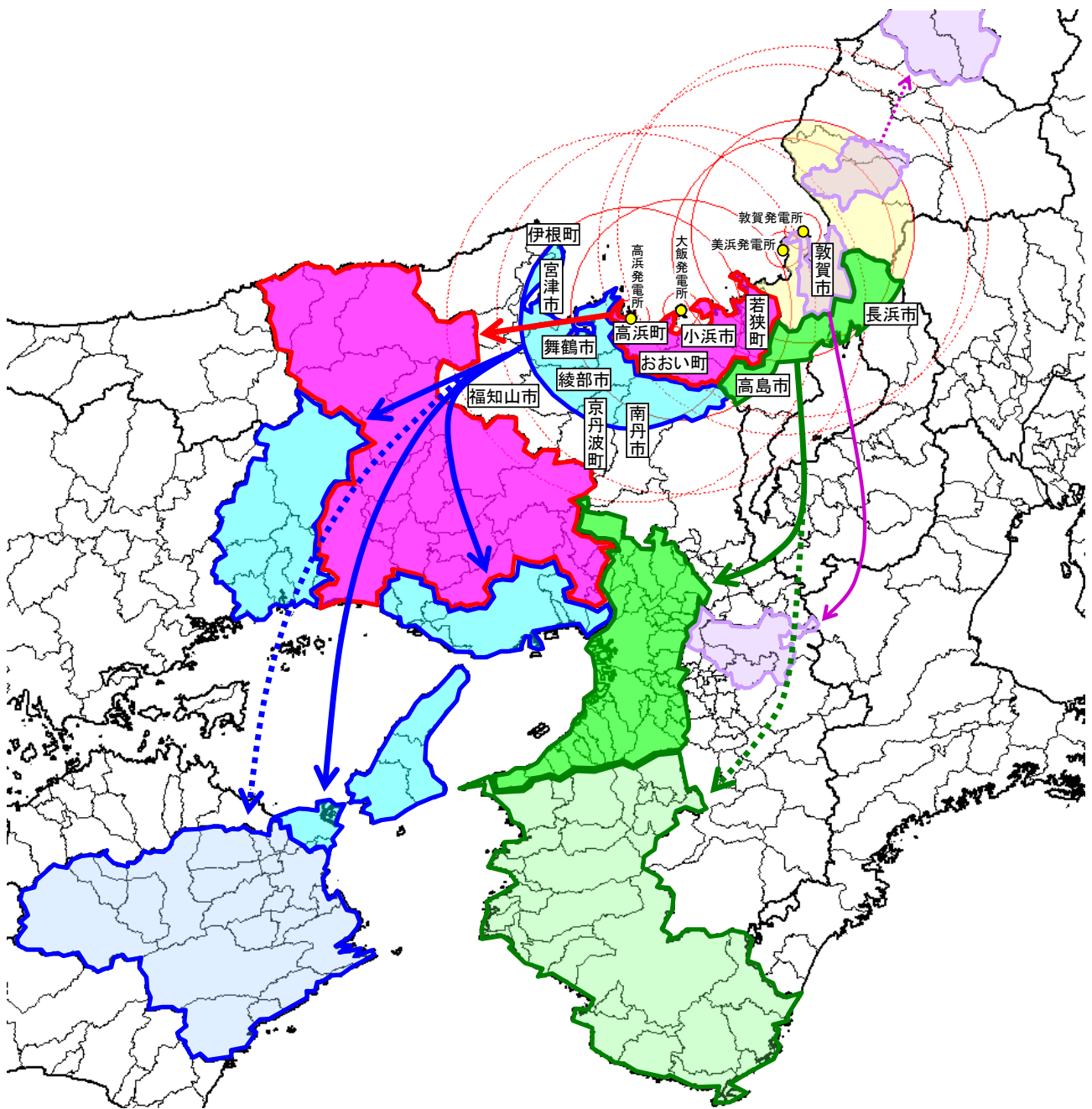


【避難元市町と広域避難先市町村のマッチング結果】 (平成30年4月1日時点、単位：人)

避難元		対象人口 (人)	避難先		
府 県	市 町		府 県	地 域	市 町 村
福井県	敦賀市	66,089	奈良県		奈良市、大和郡山市、天理市、生駒市
	小浜市	29,532	兵庫県	中播磨	姫路市、市川町、福崎町、神河町
	高浜町	10,471		但馬	豊岡市、養父市、朝来市、香美町、新温泉町
	おおい町	8,285		阪神北	宝塚市、三田市、猪名川町
	若狭町	15,024		阪神北	伊丹市、川西市
				北播磨	西脇市、三木市、小野市、加西市、加東市、多可町
小計	129,401		丹波	篠山市、丹波市	
滋賀県	長浜市	25,708	大阪府		大阪市
					堺市
				泉北	泉大津市、和泉市、高石市、忠岡町
				中河内	八尾市、柏原市、東大阪市
	南河内	富田林市、河内長野市、松原市、羽曳野市、藤井寺市、 大阪狭山市、太子町、河南町、千早赤阪村			
	泉南	岸和田市、貝塚市、泉佐野市、泉南市、阪南市、熊取町、 田尻町、岬町			
高島市	28,569		大阪市		
		豊能	豊中市、池田市、箕面市、豊能町、能勢町		
		三島	吹田市、高槻市、茨木市、摂津市、島本町		
		北河内	守口市、枚方市、寝屋川市、大東市、門真市、四條畷市、 交野市		
小計	54,277				
京都府	福知山市	464	兵庫県	西播磨	上郡町
	舞鶴市	82,949	兵庫県	神戸	神戸市
				阪神南	尼崎市、西宮市
				淡路	淡路市
			徳島県		鳴門市、松茂町、北島町
	綾部市	8,265	兵庫県	西播磨	相生市、赤穂市、宍粟市、たつの市、太子町、佐用町
	宮津市	18,206		東播磨	明石市、加古川市、高砂市
	南丹市	3,613		淡路	洲本市、南あわじ市
京丹波町	2,996	阪神南		芦屋市	
伊根町	1,419	東播磨		稲美町、播磨町	
小計	117,912				
計(避難元市町数9市5町)		301,590	避難先市町村数計67市23町1村 [内訳] 大阪府33市9町1村(全市町村)、兵庫県29市12町(全市町)、奈良県4市、徳島県1市2町		

【避難元及び広域避難先の全体像】

同心円 5km, 30km, 50km



Ⅲ 防護措置の判断基準

- ・ 広域避難を含む避難等の防護措置の判断基準は、指針に定められている。防護措置の判断基準と各防護措置の実施フローは以下のとおりである。

1 防護措置の判断基準（原子力災害対策指針より）

名称	摘要
(1) 緊急事態区分及び緊急時活動レベル（EAL） （EAL：Emergency Action Level）	<ul style="list-style-type: none"> ・ 緊急事態の初期対応段階の防護措置の基準 ・ 原子力施設の状況に応じて対応〔警戒事態、施設敷地緊急事態及び全面緊急事態の3区分を設定〕
(2) 運用上の介入レベル（OIL） （OIL：Operational Intervention Level）	<ul style="list-style-type: none"> ・ 放射性物質の放出後の防護措置の基準 ・ 緊急時モニタリングの結果（空間放射線量率等）に応じて対応〔OIL1, 2, 4, 6 及び飲食物に係るスクリーニング基準の5区分を設定〕

（1）緊急事態区分及び緊急時活動レベル（EAL）の例

加圧水型軽水炉（実用発電用のものに限る。）に係る原子炉の運転等のための施設（当該施設が炉規法第43条の3の6第1項第4号の基準に適合しない場合又は原子炉容器内に照射済燃料集合体が存在しない場合を除く。）の場合

図	EAL	防護措置の概要
警戒事態	①原子炉の運転中に原子炉保護回路の1チャンネルから原子炉停止信号が発信され、その状態が一定時間継続された場合において、当該原子炉停止信号が発信された原因を特定できないこと。	体制構築や情報収集を行い、住民防護のための準備を開始する。
	②原子炉の運転中に保安規定で定められた数値を超える原子炉冷却材の漏えいが起こり、定められた時間内に定められた措置を実施できないこと。	
	③原子炉の運転中に蒸気発生器への全ての主給水が停止した場合において、電動補助給水ポンプ又はタービン動補助給水ポンプによる給水機能が喪失すること。	
	④全ての非常用交流母線からの電気の供給が1系統のみとなった場合で当該母線への電気の供給が1つの電源のみとなり、その状態が15分以上継続すること、又は外部電源喪失が3時間以上継続すること。	
	⑤原子炉の停止中に当該原子炉から残留熱を除去する機能の一部が喪失すること。	
	⑥使用済燃料貯蔵槽の水位が一定の水位まで低下すること。	
	⑦原子炉制御室その他の箇所からの原子炉の運転や制御に影響を及ぼす可能性が生じること。	
	⑧原子力事業所内の通信のための設備又は原子力事業所内と原子力事業所外との通信のための設備の一部の機能が喪失すること。	
	⑨重要区域において、火災又は溢水が発生し、安全機器等の機能の一部が喪失するおそれがあること。	
	⑩燃料被覆管障壁若しくは原子炉冷却系障壁が喪失するおそれがあること、又は、燃料被覆管障壁若しくは原子炉冷却系障壁が喪失すること。	
	⑪当該原子力事業所所在市町村において、震度6弱以上の地震が発生した場合。	
	⑫当該原子力事業所所在市町村沿岸を含む津波予報区において、大津波警報が発表された場合。	
	⑬オンサイト統括が警戒を必要と認める当該原子炉施設の重要な故障等が発生した場合。	
	⑭当該原子炉施設において新規基準で定める設計基準を超える外部事象が発生した場合（竜巻、洪水、台風、火山等）。	
	⑮その他原子炉施設以外に起因する事象が原子炉施設に影響を及ぼすおそれがあることを認知した場合など委員長又は委員長代行が警戒本部の設置が必要と判断した場合。	

図	EAL	防護措置の概要
施設敷地緊急事態	<p>①原子炉の運転中に非常用炉心冷却装置の作動を必要とする原子炉冷却材の漏えいが発生した場合において、非常用炉心冷却装置及びこれと同等の機能を有する設備のうち当該原子炉へ高圧又は低圧で注水するものいずれかによる注水が直ちにできないこと。</p> <p>②原子炉の運転中に蒸気発生器への全ての給水機能が喪失すること。</p> <p>③全ての交流母線からの電気の供給が停止し、かつ、その状態が30分以上継続すること。</p> <p>④非常用直流母線が一となった場合において、当該直流母線に電気を供給する電源が一となる状態が5分以上継続すること。</p> <p>⑤原子炉の停止中に当該原子炉から残留熱を除去する機能が喪失すること。</p> <p>⑥使用済燃料貯蔵槽の水位を維持できないこと又は当該貯蔵槽の水位を維持できていないおそれがある場合において、当該貯蔵槽の水位を測定できないこと。</p> <p>⑦原子炉制御室の環境が悪化し、原子炉の制御に支障が生じること、又は原子炉若しくは使用済燃料貯蔵槽に異常が発生した場合において、原子炉制御室に設置する原子炉施設の状態を表示する装置若しくは原子炉施設の異常を表示する警報装置の機能の一部が喪失すること。</p> <p>⑧原子力事業所内の通信のための設備又は原子力事業所内と原子力事業所外との通信のための設備の全ての機能が喪失すること。</p> <p>⑨火災又は溢水が発生し、安全機器等の機能の一部が喪失すること。</p> <p>⑩原子炉格納容器内の圧力又は温度の上昇率が一定時間にわたって通常の運転及び停止中において想定される上昇率を超えること。</p> <p>⑪炉心の損傷が発生していない場合において、炉心の損傷を防止するために原子炉格納容器圧力逃がし装置を使用すること。</p> <p>⑫燃料被覆管の障壁が喪失した場合において原子炉冷却系の障壁が喪失するおそれがあること、燃料被覆管の障壁及び原子炉冷却系の障壁が喪失するおそれがあること、又は燃料被覆管の障壁若しくは原子炉冷却系の障壁が喪失するおそれがある場合において原子炉格納容器の障壁が喪失すること。</p> <p>⑬原子力事業所の区域の境界付近等において原災法第10条に基づく通報の判断基準として政令等で定める基準以上の放射線量又は放射性物質が検出された場合（事業所外運搬に係る場合を除く。）。</p> <p>⑭その他原子炉施設以外に起因する事象が原子炉施設に影響を及ぼすおそれがあること等放射性物質又は放射線が原子力事業所外へ放出され、又は放出されるおそれがあり、原子力事業所周辺において、緊急事態に備えた防護措置の準備及び防護措置の一部の実施を開始する必要がある事象が発生すること。</p>	<p>PAZ 内の住民等の避難準備、及び早期に実施が必要な住民避難等の防護措置を行う。</p>
全面緊急事態	<p>①原子炉の非常停止が必要な場合において、制御棒の挿入により原子炉を停止することができないこと又は停止したことを確認することができないこと。</p> <p>②原子炉の運転中に非常用炉心冷却装置の作動を必要とする原子炉冷却材の漏えいが発生した場合において、全ての非常用炉心冷却装置及びこれと同等の機能を有する設備による注水が直ちにできないこと。</p> <p>③原子炉の運転中に蒸気発生器への全ての給水機能が喪失した場合において、全ての非常用炉心冷却装置及びこれと同等の機能を有する設備による注水が直ちにできないこと。</p> <p>④原子炉格納容器内の圧力又は温度が当該格納容器の設計上の最高使用圧力又は最高使用温度に達すること。</p> <p>⑤全ての交流母線からの電気の供給が停止し、かつ、その状態が1時間以上継続すること。</p> <p>⑥全ての非常用直流母線からの電気の供給が停止し、かつ、その状態が5分以上継続すること。</p> <p>⑦炉心の損傷の発生を示す原子炉格納容器内の放射線量又は原子炉容器内の出口温度を検知すること。</p> <p>⑧蒸気発生器の検査その他の目的で一時的に原子炉容器の水位を下げた状態で、当該原子炉から残留熱を除去する機能が喪失し、かつ、燃料取替用水貯蔵槽からの注水ができないこと。</p>	<p>PAZ 内の住民避難等の防護措置を行うとともに、UPZ 及び必要に応じてそれ以遠の周辺地域において、放射性物質放出後の防護措置実施に備えた準備を開始する。放射性物質放出後は、計測される空間放射線量率などに基づく防護措置を実施する。</p>

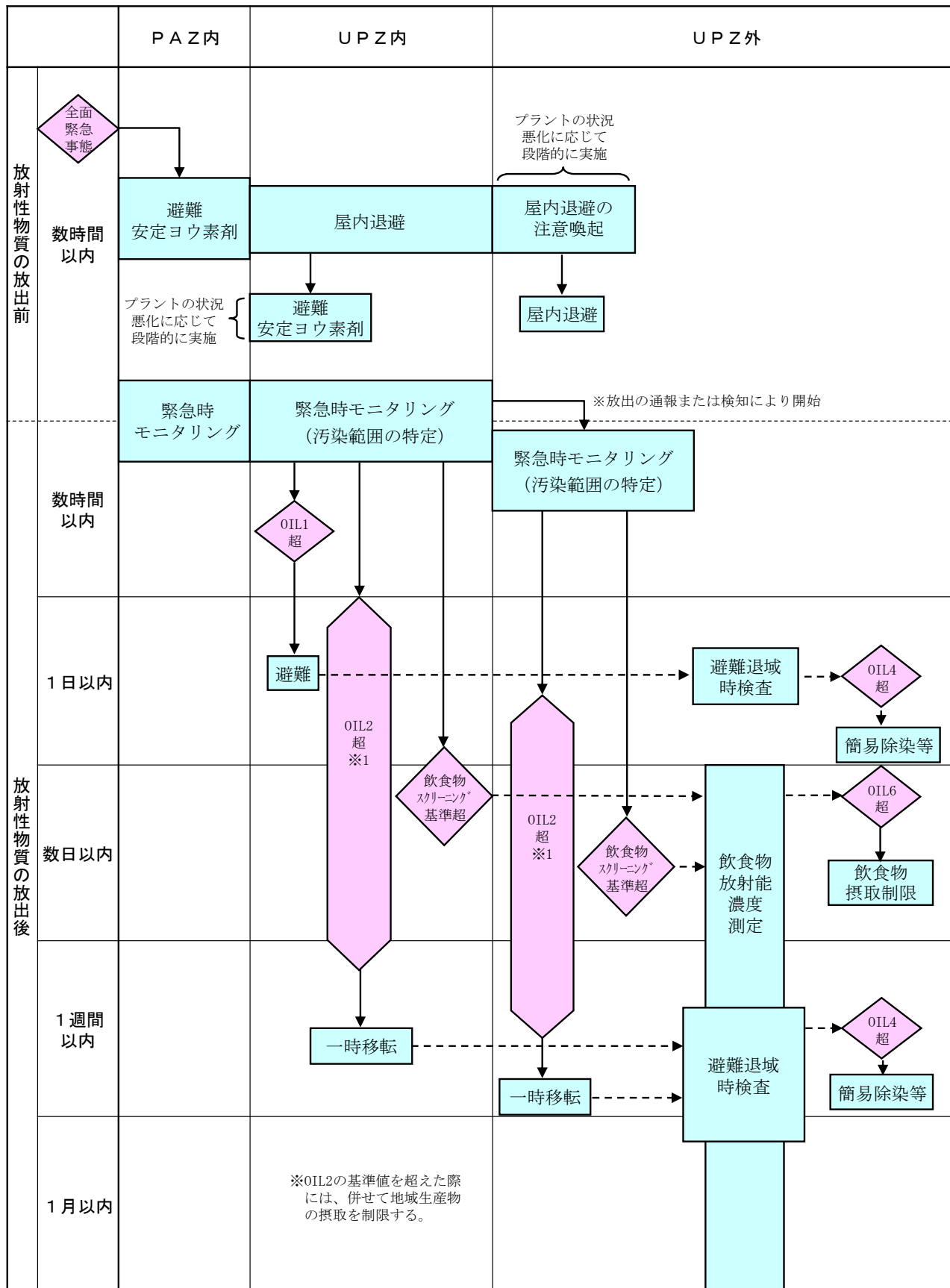
図	EAL	防護措置の概要
全面緊急事態	<p>⑨使用済燃料貯蔵槽の水位が照射済燃料集合体の頂部から上方2メートルの水位まで低下すること、又は当該水位まで低下しているおそれがある場合において、当該貯蔵槽の水位を測定できないこと。</p> <p>⑩原子炉制御室が使用できなくなることにより、原子炉制御室からの原子炉を停止する機能及び冷温停止状態を維持する機能が喪失すること又は原子炉施設に異常が発生した場合において、原子炉制御室に設置する原子炉施設の状態を表示する装置若しくは原子炉施設の異常を表示する警報装置の全ての機能が喪失すること。</p> <p>⑪燃料被覆管の障壁及び原子炉冷却系の障壁が喪失した場合において、原子炉格納容器の障壁が喪失するおそれがあること。</p> <p>⑫原子力事業所の区域の境界付近等において原災法第15条に基づく緊急事態宣言の判断基準として政令等で定める基準以上の放射線量又は放射性物質が検出された場合（事業所外運搬に係る場合を除く。）。</p> <p>⑬その他原子炉施設以外に起因する事象が原子炉施設に影響を及ぼすこと等放射性物質又は放射線が異常な水準で原子力事業所外へ放出され、又は放出されるおそれがあり、原子力事業所周辺の住民の避難を開始する必要がある事象が発生すること。</p>	

(2) 運用上の介入レベル (OIL)

	基準の種類	基準の概要	初期設定値 ^{※1}			防護措置の概要
緊急防護措置	OIL1	地表面からの放射線、再浮遊した放射性物質の吸入、不注意な経口摂取による被ばく影響を防止するため、住民等を数時間内に避難や屋内退避等させるための基準	500 μ Sv/h (地上1mで計測した場合の空間放射線量率 ^{※2})			数時間内を目途に区域を特定し、避難等を実施。(移動が困難な者の一時屋内退避を含む)
	OIL4	不注意な経口摂取、皮膚汚染からの外部被ばくを防止するため、除染を講じるための基準	β 線：40,000cpm ^{※3} (皮膚から数cmでの検出器の計数率) β 線：13,000cpm ^{※4} 【1か月後の値】 (皮膚から数cmでの検出器の計数率)			避難又は一時移転の基準に基づいて避難等した避難者等に避難退域時検査を実施して、基準を超える際は迅速に簡易除染等を実施。
早期防護措置	OIL2	地表面からの放射線、再浮遊した放射性物質の吸入、不注意な経口摂取による被ばく影響を防止するため、地域生産物 ^{※5} の摂取を制限するとともに、住民等を1週間程度内に一時移転させるための基準	20 μ Sv/h (地上1mで計測した場合の空間放射線量率 ^{※2})			1日内を目途に区域を特定し、地域生産物の摂取を制限するとともに、1週間程度内に一時移転を実施。
飲食物摂取制限 ^{※9}	飲食物に係るスクリーニング基準	OIL6による飲食物の摂取制限を判断する準備として、飲食物中の放射性核種濃度測定を実施すべき地域を特定する際の基準	0.5 μ Sv/h ^{※6} (地上1mで計測した場合の空間放射線量率 ^{※2})			数日内を目途に飲食物中の放射性核種濃度を測定すべき区域を特定。
	OIL6	経口摂取による被ばく影響を防止するため、飲食物の摂取を制限する際の基準	核種 ^{※7}	飲料水 牛乳・乳製品	野菜類、穀類、肉、卵、魚、その他	1週間内を目途に飲食物中の放射性核種濃度の測定と分析を行い、基準を超えるものにつき摂取制限を迅速に実施。
			放射性ヨウ素	300Bq/kg	2,000Bq/kg ^{※8}	
			放射性セシウム	200Bq/kg	500Bq/kg	
			プルトニウム及び超ウラン元素のアルファ核種	1Bq/kg	10Bq/kg	
		ウラン	20Bq/kg	100Bq/kg		

- ※1 「初期設定値」とは緊急事態当初に用いる OIL の値であり、地上沈着した放射性核種組成が明確になった時点で必要な場合には OIL の初期設定値は改定される。
- ※2 本値は地上 1 m で計測した場合の空間放射線量率である。実際の適用に当たっては、空間放射線量率計測機器の設置場所における線量率と地上 1 m での線量率との差異を考慮して、判断基準の値を補正する必要がある。OIL1 については緊急時モニタリングにより得られた空間放射線量率(1 時間値)が OIL1 の基準値を超えた場合、OIL2 については、空間放射線量率の時間的・空間的な変化を参照しつつ、緊急時モニタリングにより得られた空間放射線量率(1 時間値)が OIL2 の基準値を超えたときから起算して概ね 1 日が経過した時点の空間放射線量率(1 時間値)が OIL2 の基準値を超えた場合に、防護措置の実施が必要であると判断する。
- ※3 我が国において広く用いられている β 線の入射窓面積が 20cm^2 の検出器を利用した場合の計数率であり、表面汚染密度は約 $120\text{Bq}/\text{cm}^2$ 相当となる。他の計測器を使用して測定する場合には、この表面汚染密度より入射窓面積や検出効率を勘案した計数率を求める必要がある。
- ※4 ※3 と同様、表面汚染密度は約 $40\text{Bq}/\text{cm}^2$ 相当となり、計測器の仕様が異なる場合には、計数率の換算が必要である。
- ※5 「地域生産物」とは、放出された放射性物質により直接汚染される野外で生産された食品であって、数週間以内に消費されるもの（例えば野菜、該当地域の牧草を食べた牛の乳）をいう。
- ※6 実効性を考慮して、計測場所の自然放射線によるバックグラウンドによる寄与も含めた値とする。
- ※7 その他の核種の設定の必要性も含めて今後検討する。その際、IAEA の GSG-2 における OIL6 を参考として数値を設定する。
- ※8 根菜、芋類を除く野菜類が対象。
- ※9 IAEA では、飲食物摂取制限が効果的かつ効率的に行われるよう、飲食物中の放射性核種濃度の測定が開始されるまでの間の暫定的な飲食物摂取制限の実施及び当該測定の対象の決定に係る基準である OIL3 等を設定しているが、わが国では、放射性核種濃度を測定すべき区域を特定するための基準である「飲食物に係るスクリーニング基準」を定める。

2 防護措置実施フロー（原子力災害対策指針より）



※これらの事態は、ここに示されている区分の順序のとおりが発生するものではなく、事態の進展によっては全面緊急事態に至るまでの時間的間隔がない場合等があり得ることに留意すべきである。

2 広域避難を実施する場合の情報連絡

(1) 国

- ・ 国は、原子力災害発生時に避難等の防護措置の実施を判断し、地方公共団体に必要な勧告・指示を行う。
- ・ 指針では、原子力規制委員会が、施設の状況や緊急時モニタリング結果等を踏まえ、避難等の防護措置の必要性を判断し、国の原子力災害対策本部が、輸送手段、経路、避難所の確保等の要素を考慮の上、地方公共団体を通じて住民に混乱がないよう適切かつ明確に避難等の指示を伝えることとされている。
- ・ 避難等を円滑に実施するため、国は、避難等の指示を行うに当たり、地方公共団体や住民に対し、避難等の指示を行う理由などを示す。

(2) 避難元府県・市町

- ・ 避難元府県は、府県域を越える避難を行う必要が生じた場合には、あらかじめ定めた広域避難計画や災害の被害状況等に基づいて総合的に判断し、避難先府県に広域避難の受入れを要請するとともに、その旨を広域連合に連絡する。

① 避難計画どおり避難できる場合

- ・ 避難元府県は、避難元市町と連携し、避難計画に定める避難先府県・市町村へ広域避難を実施する。

② 避難計画どおり避難できない場合

- ・ 避難元府県は、避難計画で定める避難先府県から(3)②ア又はイにより、受入れの割当てを見直した旨の連絡を受けたときは、見直し後の割当てに基づき広域避難を実施する。
- ・ 避難元府県は、避難計画で定める避難先府県から、(3)②ウにより必要な調整を行っても自府県内又はカウンターパート支援において割り当てられた他の応援府県内で受入れの一部又は全部ができない旨の連絡を受けたときは、広域連合に対し、その受入れができない部分についての受入れの調整を要請する。

(3) 避難先府県・市町村

① 避難計画どおり避難できる場合

- ・ 避難元府県から避難の受入れの要請を受けた避難先府県は、避難先市町村と連携し、速やかに広域避難の受入れを行う。

② 避難計画どおり避難できない場合

- ・ 避難元府県から広域避難の受入れの要請を受けた避難先府県は、避難先市町村が被災等のやむを得ない事情により、広域避難の受入れができない場合は、管内の他の市町村及びカウンターパート支援において割り当てられた他の応援府県と調整を行い、避難元府県の意見も聴取して、次のいずれかのパターンにより受入れの割当てを見直す。

ア 受入要請を受けた避難先府県内ですべて受入れが可能な場合

避難先府県は、管内市町村と調整して受入れの割当てを見直し、管内市町村と連携して、速やかに広域避難の受入れを行う。

イ 受入要請を受けた避難先府県以外の他の応援府県の受入れも必要とする場合

避難先府県は、管内市町村及びカウンターパート支援において割り当てられた他の応援府県と調整して受入れの割当てを見直し、避難先市町村と連携して、速やかに広域避難の受入れを行う。

ウ カウンタパート支援において割り当てられた応援府県以外での受入れが必要な場合

避難先府県は、管内市町村及びカウンターパート支援において割り当てられた他の応援府県で広域避難の受入れができない旨を、避難元府県及び広域連合に連絡する。

構成府県及び連携県は、広域連合から広域避難の受入可能人数、施設等の照会があった場合は、速やかに回答するとともに、広域連合の受入調整結果に基づき、管内市町村と連携し、速やかに広域避難の受入れを行う。

(4) 広域連合

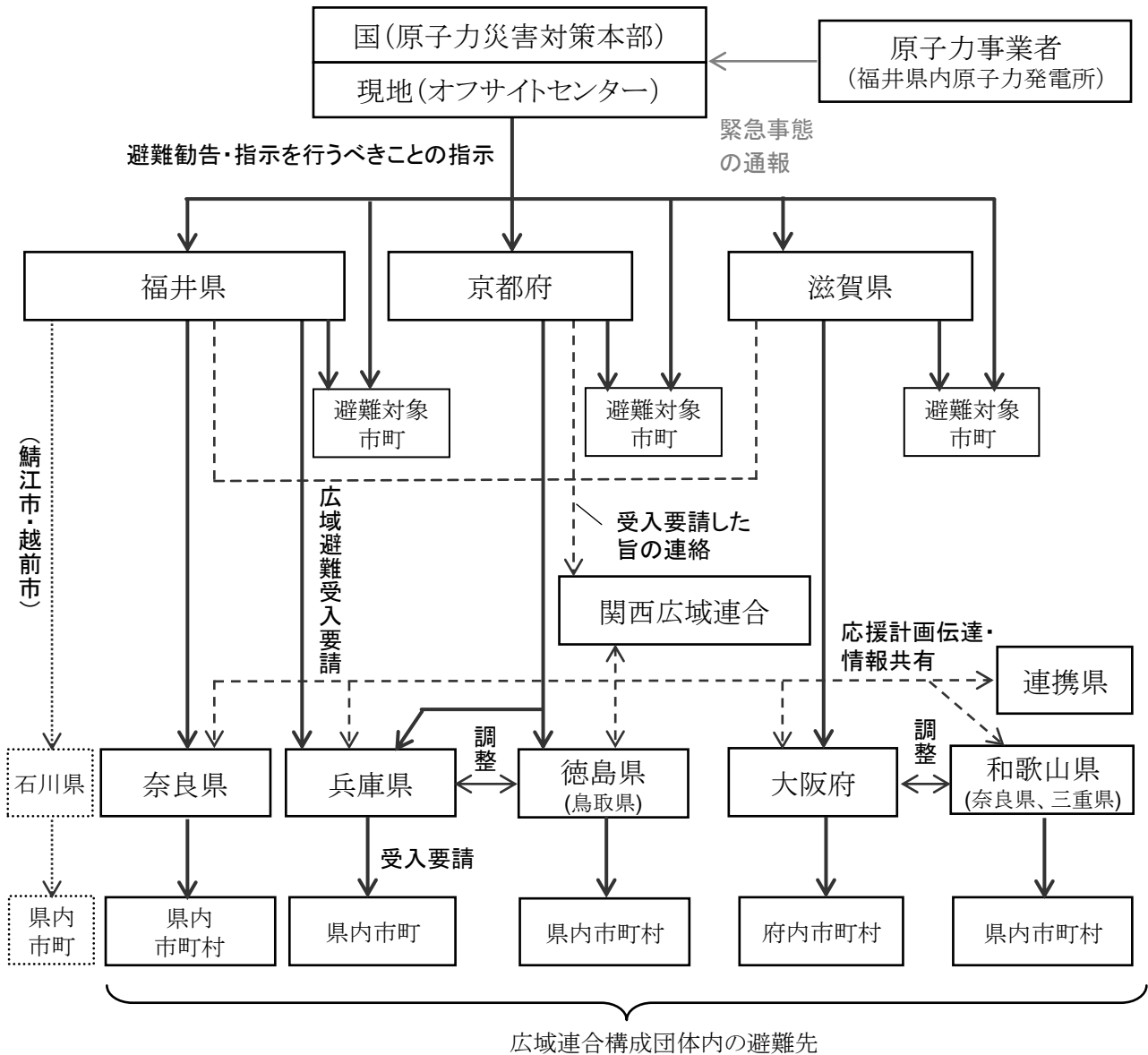
① 避難計画どおり避難できる場合

- ・ 広域連合は、避難元府県から避難計画で定める避難先府県へ広域避難する旨の連絡を受けたときは、構成団体・連携県と情報共有を図り、広域避難の実施に備える。

② 避難計画どおり避難できない場合

- ・ 広域連合は、(3) ②ウにより避難元府県から広域避難の受入調整の要請を受けたときは、構成府県及び連携県に受入可能人数・施設等を照会し、避難元府県やその他の構成府県・連携県と調整の上、その結果に基づく受入れの割当てを各府県に伝達する。
- ・ 広域連合は、関西圏域内だけでは広域避難の受入れができない場合は、国、全国知事会、相互応援協定を締結している他の広域ブロック等と調整を行う。

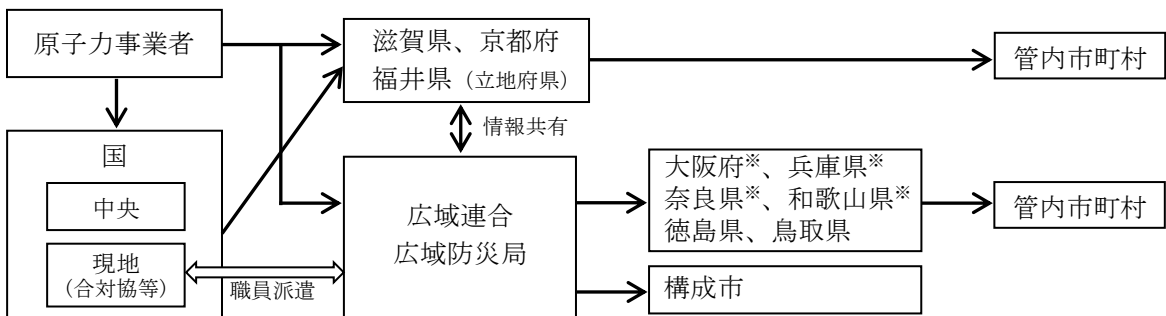
<広域避難を実施する際の情報連絡系統図>



※ 避難元府県が実施する避難退域時検査及び簡易除染に関する専門人材等や広域避難時のバスが不足する場合には、避難元府県及び避難先府県は、広域連合に調整を要請し、構成府県、連携県を通じて、各府県放射線技師会、各府県バス協会に支援の要請を行う。

<事故発生後における住民に提供すべき情報>

【情報伝達経路 (イメージ)】



※原子力事業者からの情報連絡については、事業者から構成府県に直接連絡するルートも有り

【情報の内容】

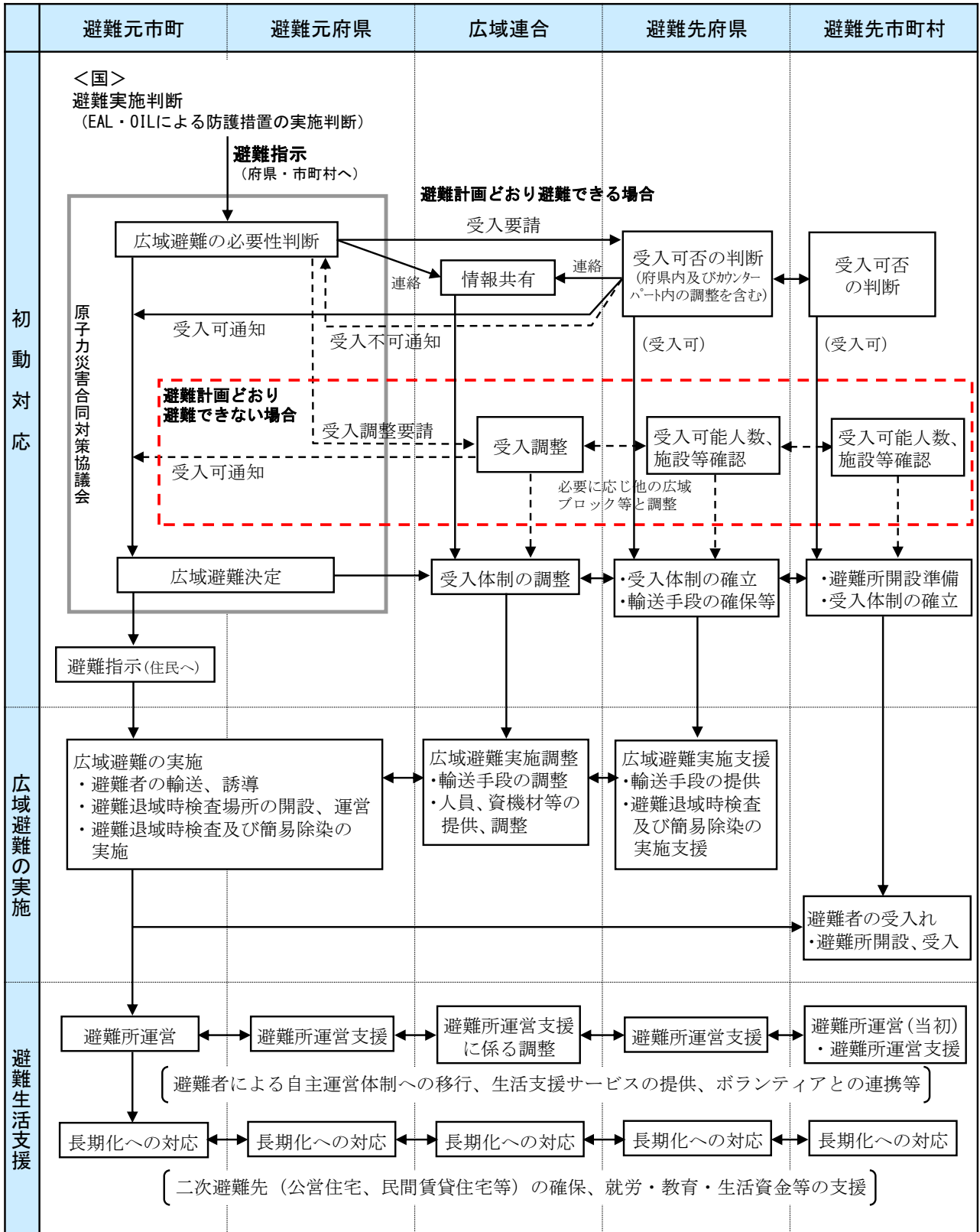
○ 広域連合が、構成府県市を通じて住民に提供する情報

区 分	情報の内容（例示）
警戒事態	<ul style="list-style-type: none"> ・ 原子力施設の状況 ・ P A Z内における避難行動要支援者等の避難準備開始 ・ P A Z、U P Z内の観光客等一時滞在者への帰宅呼びかけ
施設敷地 緊急事態	<ul style="list-style-type: none"> ・ 原子力施設の状況 ・ 緊急時モニタリングの実施状況 (測定結果等については、原子力規制委員会がH P等にて公表) ・ 防護措置の実施方針 <ul style="list-style-type: none"> ➢ P A Z内における避難行動要支援者等の避難実施状況 ➢ U P Z内における屋内退避準備開始 など
全面緊急 事態	<ul style="list-style-type: none"> ・ 原子力施設の状況 ・ 緊急時モニタリング（U P Z外含む）の実施状況 (測定結果等については、原子力規制委員会がH P等にて公表) ・ 防護措置の実施方針 <ul style="list-style-type: none"> ➢ P A Z内における一般住民の避難実施状況 ➢ U P Z内における屋内退避実施状況 ➢ 緊急時モニタリング結果に基づくU P Z内外の(広域)避難等実施状況 及び飲食物摂取制限等の状況 など ・ 避難退域時検査場所の設置状況

事態の進展



<広域避難調整・実施フロー>



V 広域避難の実施

1 避難手段

(1) 基本的な考え方

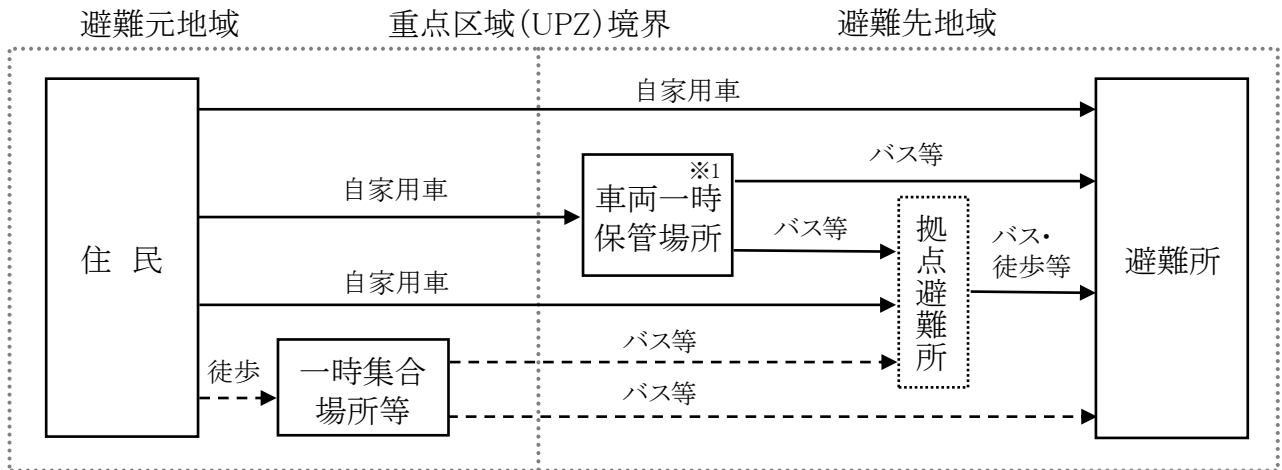
- ・ 避難対象区域の住民全体の迅速な避難を図るため、避難実施の判断基準の異なる P A Z や U P Z の区分、その他地域の状況に応じて、バス等又は自家用車で避難する。
- ・ 避難車両が増えると、交通渋滞、交通事故、駐車場不足等により、円滑な避難に支障を来すおそれがあるため、自家用車で避難する場合は、避難者は避難元府県・市町の指示に従い、極力、地域で乗り合わせるよう努める。
- ・ 避難の経路及び時期が重複する場合の交通渋滞抑制策等について、関係府県相互に協議を行うとともに、内閣府、警察庁、道路管理者等の関係機関とも調整し、避難手段その他避難方法の整合を図るよう努める。
- ・ なお、避難を円滑に行うための渋滞対策として、へりからの映像伝送により道路渋滞を把握し、避難元府県等及び府県警察による避難車両の誘導や、主要交差点等における交通整理・規制等の体制を整備する。

<区域区分に応じた避難の基本的な考え方>

区分	避難実施の判断基準	避難手段の基本的な考え方
P A Z	<p>E A L :</p> <p>原子力施設の状況に応じて避難（放射性物質放出前）</p> <ul style="list-style-type: none"> ・施設敷地緊急事態で避難準備を指示 ・全面緊急事態で避難の即時実施を指示 	<ul style="list-style-type: none"> ・自家用車により迅速に避難する。 ・自家用車を利用できない住民の避難手段を最優先に確保するため、早い段階で府県内外のバスの手配や防災関係機関の車両等を確保する。
U P Z	<p>O I L :</p> <p>空間放射線量率に応じて避難（放射性物質放出後）</p> <ul style="list-style-type: none"> ・OIL2 (20 μ Sv/h) 超で1日内を目途に一時移転対象区域を特定し、1週間程度内に一時移転の実施を指示 ・OIL1 (500 μ Sv/h) 超で数時間内を目途に避難対象区域を特定し、避難の実施を指示 	<ul style="list-style-type: none"> ・距離区分に応じて地区単位で段階的な避難等を実施。 ・段階的な避難等を安全・確実に実施するため、集団で避難することを基本に、国及び関係府県は、避難等に必要のバスの台数の確保に努める。併せて、自家用車をはじめ、鉄道、船舶、航空機その他利用可能な手段を状況に応じて選択し、又は組み合わせるよう多様な避難手段を確保する。 ・OIL1 の場合は、地域によっては事前に計画したバス等の確保が間に合わないおそれがあるため、自家用車の乗り合わせ等により迅速に避難するとともに、自家用車を利用できない住民の避難手段を最優先に確保するよう努める。

○基本的な避難の流れ

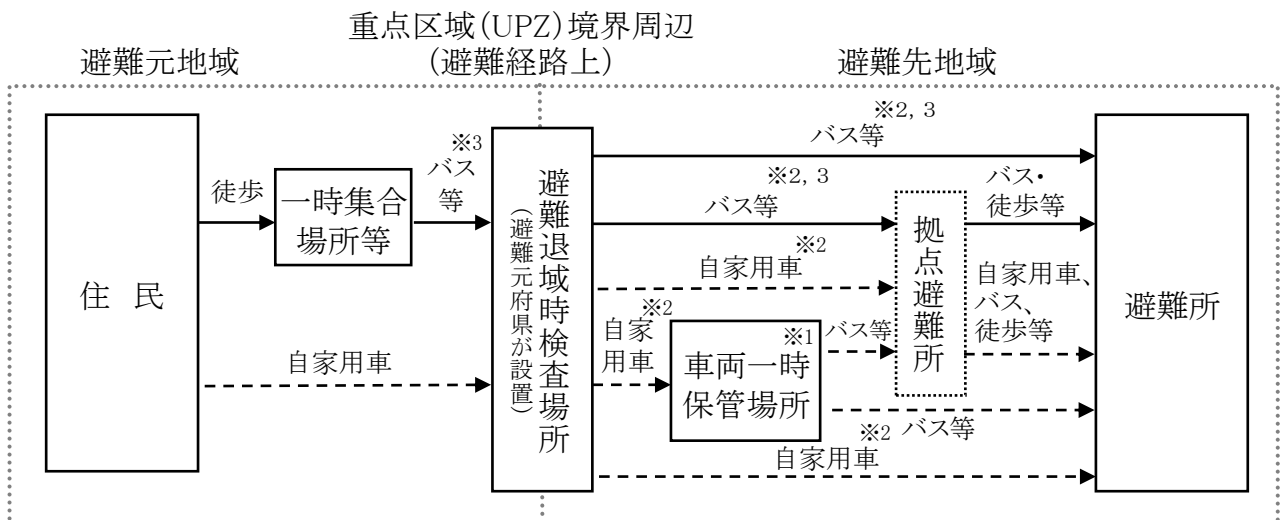
① P A Z内の場合



※1 避難先に自家用車の保管場所が確保できない場合には、車両一時保管場所にてバスに乗り換えて避難所等に向かう。

- ・ 住民は、避難の指示に従い、極力乗り合わせて、拠点避難所又は避難所に移動する。放射性物質が放出される前に予防的に避難した住民は、避難退域時検査を実施しない。

② U P Z内の場合



※1 避難先に自家用車の保管場所が確保できない場合には、車両一時保管場所にてバスに乗り換えて避難所等に向かう。

※2 避難元地域から避難先地域に乗り入れることができる車両は、避難退域時検査において基準値超過の汚染はないと確認された車両に限る。

※3 避難元地域内で運行させるバスの汚染状況等によっては、避難元地域内、避難先地域内のそれぞれで、バスをピストン運行させることもある。

- ・ 住民は、避難の指示に従い、地区（小学校区等）単位に、あらかじめ定められた一時集合場所等から避難元府県・市町が確保したバス等や自家用車で避難退域時検査場所に移動し、避難退域時検査及び簡易除染を行った上で、拠点避難所又は避難所に移動する。

(2) 自家用車避難の留意事項

- ・円滑な避難を実現するためには、避難車両数を抑制する必要があるとの認識のもと、自家用車で避難する場合は、極力、地域で乗り合わせる。
- ・避難元府県・市町は、自家用車による避難を計画する場合であっても、自家用車を利用できない住民のため、最低限のバス等の確保を計画する。
- ・避難元府県・市町は、自家用車による避難を計画する場合は、避難途上及び避難先における車両の保管場所について、あらかじめ避難途上及び避難先府県・市町村と協議する。
- ・避難元府県・市町は、自家用車による避難の抑制策を事前に検討し、地域で合意形成を図っておくことが望ましい。例えば、自家用車で避難する住民とそれに同乗する住民の組み合わせを地区単位に事前に決めておくといった取組が考えられる。
- ・避難先に乗り入れることができるのは、次のいずれの要件も満たす自家用車に限る。
 - ア 避難退域時検査場所での検査及び簡易除染の結果、基準値超過の汚染のないことが確認できたこと（放射性物質が放出される前に予防的に避難した車両を除く）。
 - イ 避難元府県・市町と避難先府県・市町村が事前に協議の上、避難先に保管場所をあらかじめ確保できていること。
- ・避難退域時検査の結果、基準値超過の汚染があり除染が完了していない車両は避難退域時検査場所に、基準値超過の汚染はないが避難先に保管場所をあらかじめ確保できていない車両は避難退域時検査場所又は車両一時保管場所にそれぞれ一時保管し、バス等により乗り換えて避難する。
- ・避難退域時検査場所又は車両一時保管場所に一時保管した自家用車は、避難先での生活が落ち着き、避難先に保管場所を確保できた場合には、基準値超過の汚染のないことを確認した上で、避難先に移動させることができる。

(3) 避難バスの確保

- ・避難元府県、避難先府県及び広域連合は、管内の府県バス協会との協定の締結*等により、あらかじめ緊急輸送に関する協力体制を構築する。
- ・段階的な避難を安全・確実に実施するため、集団で避難することを基本に、原則、避難元市町から避難退域時検査場所又は避難所までのバスについては、避難元府県・市町が確保し、避難退域時検査場所から避難先市町村までのバスについては、避難元府県又は避難先府県が確保する。各府県は、自府県内のバス事業者だけでは必要な台数を確保できないときは、広域連合にバス確保の調整を要請する。

※ 各府県バス協会と「大規模広域災害時におけるバスによる緊急輸送に関する協定」を締結（平成 27 年 12 月 2 日）

(4) バス避難の場合の避難バスの運行

- ・避難元府県及び避難先府県は、バス事業者から各災害対策本部、避難退域時検査場所等の拠点に運行管理者の派遣を求め、運行の管理を依頼する。
- ・バス事業者は、避難元府県等からの要請に基づき、車両及び運転手等を提供する。
- ・バス事業者は、被ばく線量の管理の目安（一般公衆の被ばく線量限度である 1 mSv（実効線量）を基本とする。）を超えないよう運転手等を管理する。

- ・ 運転手等が管理の目安を超えて被ばくすることがないように、国又は避難元府県から、バス事業者に防護服や個人線量計等の装備を提供する。
- ・ 運転手等が管理の目安を超えて被ばくするおそれがあるなど、バス事業者から必要な車両及び運転手等の提供を受けられない場合には、避難元府県は、国に代替手段の確保を求める。
- ・ 避難退域時検査の結果、基準値超過の汚染のないことが確認できたバスについては、避難先に乗り入れることができる。
- ・ 広域連合は、構成府県及び連携県管内のバス事業者（府県バス協会会員事業者に限る。）の名称、営業所の所在地と連絡先、各営業所のバス車両台数について情報を入力し、関係府県間で共有する。

(5) その他

- ・ 避難元府県は、必要に応じ、災害対策基本法第 86 条の 14 に基づき、指定公共機関又は指定地方公共機関に対し、被災者の運送を要請するほか、国、避難先府県、広域連合に対し、バス、鉄道、船舶等の確保の調整を要請する。

2 バス避難の場合の集合場所

- ・ バスによる広域避難は、地域コミュニティの単位を維持して円滑に避難を行うため、避難元市町があらかじめ定めた一時集合場所等（小学校等）から行う。
- ・ 避難元市町は、避難勧告・指示を発令する場合は、対象地区の住民に対して速やかに広報を行うとともに、一時集合場所等に職員を配置して運営に当たらせる。
- ・ 一時集合場所等は、避難所、避難経路等と併せて、事前に住民に周知しておく。
- ・ 若年者は、放射性ヨウ素による甲状腺への内部被ばくの影響を受けやすいことから、在校中の児童・生徒、在園中の園児の防護措置として、学校長等を本部長とする学校災害対策本部等は、警戒事態の段階において、児童等の帰宅又は保護者への引き渡しを実施する。UPZ内の学校等は、避難元府県・市町の協力を得て、原子力災害発生時の避難計画を策定するよう努める。

3 避難経路

(1) 避難経路の原則

- ・ 避難の実施を指示された住民は、放射性物質が大気中に放出された後の広域避難にあたっては、必ず避難退域時検査場所を経由し、所定の避難所へ避難する。
- ・ バス又は自家用車で避難する場合は、高速道路及び国道等の幹線道路を基本に、あらかじめ設定した避難経路で避難する。

(2) 避難経路設定に当たっての留意点

- ・ 避難元府県・市町は、基本となる避難経路の設定と合わせて、避難経路の交通不能や交通渋滞に備えて、避難元地域の地理的状況、道路状況等を勘案し、あらかじめ代替経路を可能な限り複数設定する。
- ・ 避難経路の設定に当たっては、警察、道路管理者と協議するほか、避難経路上の府県・市町村の意見も聴取する。

- ・ 原子力災害発生時は、避難元府県・市町は、あらかじめ設定した複数の避難経路から、避難対象区域の範囲、道路状況、事態の進展等を勘案し、警察、道路管理者と協議の上、主たる避難経路を選定する。
- ・ 避難元と避難先のマッチングに基づく主な避難経路は【参考2】のとおり。

4 避難退域時検査場所

(1) 避難退域時検査場所の設置

- ・ 避難元府県は、避難経路上の府県・市町の協力を得て、避難退域時検査場所を設置する。
- ・ 避難退域時検査場所は、避難者（車両及びその携行物品を含む。以下同じ。）の避難退域時検査及び簡易除染を行うほか、車両の一時保管、バスの乗り換え等の機能を担う場所とする。
- ・ 避難退域時検査場所は、汚染拡大防止の観点から、避難経路上の重点区域（UPZ）境界周辺に設置することを基本とする。
- ・ 避難退域時検査場所から先には、基準値超過の汚染が確認された車両等を除染することなく通過させてはならない。
- ・ 避難退域時検査場所については、その機能を踏まえた場所の選定を行う必要がある。災害に柔軟に対応できるよう複数の候補地を選定することや、地理的条件によっては避難経路上の重点区域境界周辺に設置し難い場合なども考えられることから、具体的な設置場所については、内閣府及び関係府県において協議するものとする。
- ・ 避難退域時検査場所では、避難者の避難退域時検査及び簡易除染を行うのに必要なスペースを確保する。また、基準値超過の汚染が検出された車両及び人等の除染を行うスペースを確保するとともに、除染が完了していない車両等の一時保管スペースを確保する。
- ・ 基準値超過の汚染のないことが確認できた場合でも、避難先に保管場所をあらかじめ確保できていない自家用車については、車両一時保管場所（6参照）、避難退域時検査場所等に一時保管する。
- ・ 避難元府県は、避難退域時検査場所で十分なスペースを確保できない場合は、避難退域時検査場所のできる限り近傍に自家用車の一時保管スペースを設置する。

(2) 候補地の事前選定

- ・ 避難元府県は、事故時の状況により十分に放射線量のバックグラウンドの値が低い場所を選んで避難退域時検査場所を開設できるようにするため、十分な数の避難退域時検査場所の候補地をあらかじめ選定する。避難元府県外の候補地を選定する必要がある場合には、候補地の存する府県・市町村と協議する。
- ・ 避難退域時検査場所の候補地の選定に当たっては、以下の条件を可能な限り考慮する。
 - ▶ 車両及び避難者等の避難退域時検査及び簡易除染を行うのに必要なスペースを確保できること。
 - ▶ できる限り近傍での確保も含め、自家用車の一時保管スペースを確保できること。また、基準値超過の汚染のない車両の保管スペースと基準値超過の汚染のある車

両の保管スペースを分けて設置できる場所であること。

- ▶ バス等への乗換場所ともなることから、大型バス等の大型車両の駐車、転回、行き交いができる空間を確保できること。
- ▶ 車両及び人等の避難退域時検査及び簡易除染を行うのに必要な設備を備えていること。
- ▶ 避難者の休憩場所、トイレを確保できること。

5 避難退域時検査及び簡易除染

(1) 基本的な考え方

- ・ 放射性物質が大気中に放出される前に予防的に避難した住民を除き、避難する住民に対して、吸入、経口摂取による内部被ばくの抑制及び皮膚被ばくの低減、汚染の拡大防止のため、避難元府県は、原則として、避難経路上の重点区域（UPZ）境界周辺に設置する避難退域時検査場所において、避難者の避難退域時検査及び簡易除染を実施する。
- ・ 関係府県は、避難者が避難退域時検査及び簡易除染を受けた後に円滑に避難先に避難できるよう相互に連携・協力する。
- ・ 避難元府県・市町は、汚染拡大防止及び避難先での円滑な受入れのため、放射性物質が大気中に放出された後の広域避難にあたっては、必ず避難退域時検査場所を経由し、通過証（検査済証）を受け取った上で所定の避難所へ避難するよう、あらかじめ住民に周知するとともに、実際に避難指示等を行う際には、避難退域時検査場所を必ず通過することを広報する。

(2) 事前の体制整備

- ・ 避難元府県は、国のマニュアル*等に基づき、国、原子力事業者、関係府県等と連携して、避難退域時検査及び簡易除染の実施体制（例：必要となる人員・責任者、必要となる資機材の種別・数量・配備場所（避難先府県等への貸与を含む。））を計画する。

※ 原子力規制庁「原子力災害時における避難退域時検査及び簡易除染マニュアル」

（平成 29 年 1 月 30 日修正）

- ・ 避難元府県は、あらかじめ国、原子力事業者等と協議し、避難退域時検査及び簡易除染の実施に関して、人員・資機材の協力を得る手順を整備する。
- ・ 広域連合、構成府県及び連携県は、避難退域時検査及び簡易除染の従事者として、放射線技師その他医療関係者等の協力を得るため、関係機関、団体との協定の締結*等により、あらかじめ協力要請の手順等を取り決めるとともに、平素から従事者の研修を実施し、人材育成を図る。

※ 各府県放射線技師会等と「原子力災害時の放射線被ばくの防止に関する協定」を締結（平成 27 年 8 月 17 日）

(3) 実施体制

- ・ 避難元府県は、OILに基づく広域避難を実施するときは、事前に選定した候補地の中から十分に放射線量のバックグラウンドの値が低い場所を選んで避難退域時検査場所を開設し、あらかじめ計画した手順により、速やかに責任者やその他人員・資機

材を配備するとともに、状況に応じて避難退域時検査場所を増設する。なお、人員・資機材に不足が生じる場合には、必要に応じ、国、広域連合等に対し応援要請を行う。

- ・ 原子力事業者は、避難退域時検査及び簡易除染の実施に必要な人員・資機材を可能な限り提供するほか、避難退域時検査及び簡易除染が円滑に行われるよう必要な支援を行う。
- ・ 国は、避難退域時検査及び簡易除染の実施に必要な人員・資機材を提供するほか、専門的・技術的助言を行うとともに、避難元府県があらかじめ確保している人員・資機材が不足する場合には、これらを速やかに全国から調達して提供するなど、事故の状況、事態の進展等に応じて必要な支援を行う。

(4) 実施方法

- ・ 避難者を避難退域時検査場所に長時間滞留させることのないよう、避難退域時検査及び簡易除染は、国のマニュアル等を参考に次のような方法を例として、避難元府県が効率的に実施する。
 - 放射性物質が原子力事業所外に放出される前に予防的に避難した避難者については、検査対象から除く。
 - ゲート型モニタが利用可能な場合は、ゲート型モニタによる検査を行う。ゲート型モニタによりO I L 4を超える汚染が検出された場合にはGMサーベイメータ等により汚染箇所を特定して簡易除染を行う。
 - 自家用車・バス等の車両で避難した場合は、以下による。
 - ① 車両用ゲート型モニタが利用可能な場合は、車両用ゲート型モニタを利用して、まず、車両の検査を行い、車両にO I L 4を超える汚染が検出されなかった場合は、その乗員及び携行物品も同様とみなす。
 - ② 車両にO I L 4を超える汚染が検出された場合は、乗員のうち同様の避難行動を行った集団ごとに代表者に対して検査を行い、代表者にO I L 4を超える汚染が検出されない場合は、その集団全員及び携行物品も同様とみなす。
 - ③ 代表者にO I L 4を超える汚染が検出された場合は、その集団の他の乗員全員及び携行物品に対して検査を行う。

(5) 通過証(検査済証)の発行及び記録票の作成

- ・ 広域避難を円滑に実施するため、避難元府県は、避難退域時検査及び簡易除染の結果、基準値超過の汚染のないことが確認できた者に通過証(検査済証)を発行する。また、必要に応じて、避難退域時検査及び簡易除染に関する記録票を作成し、適切に保管するよう努める。
- ・ 避難元府県は、通過証(検査済証)の記載内容、紛失時の対応、管理手順などについて、訓練による検証や、避難先府県・市町村の意見等も踏まえ、継続的に見直しを行うよう努める。

6 車両一時保管場所

- ・ 避難退域時検査及び簡易除染の結果、基準値超過の汚染のないことが確認できた自家用車であっても、避難先に保管場所をあらかじめ確保できていない場合には、避難退

域時検査場所及びその周辺に一時保管するほか、避難先府県・市町村が避難元府県・市町と連携して避難先府県内に設置する車両一時保管場所に一時保管する。

- 車両一時保管場所から拠点避難所又は避難所への移動手段については、避難先府県と避難先市町村が協力して手配する。
- 避難先府県・市町村は、必要に応じて円滑に車両一時保管場所を設置できるよう、あらかじめ候補地の選定を行うよう努めるものとする。

VI 避難所と避難者支援

1 避難所

(1) 避難所の設置

- ・ 避難所は災害対策基本法第 86 条の 9 第 5 項に基づき、避難先市町村が設置する。
- ※ 災害対策基本法第 86 条の 9 第 5 項において、広域一時滞在の協議を受けた市町村長は、正当な理由がある場合を除き、被災住民を受け入れること、この場合において、受け入れた被災住民に対し避難所を提供しなければならないこととされている。

(2) 避難所の指定

- ・ 災害対策基本法第 49 条の 7 に基づき、市町村長は、政令で定める基準に適合する公共施設その他の施設を指定避難所として指定しておく。
- ・ 指定避難所は、発災時には当該地域の大多数の住民が避難することを想定し、平常時から事前に必要数を指定しておくことが適当とされている。また、指定避難所は、すべて広域一時滞在の用に供する避難所にもなりうるものであるとされている。
- ・ 以上の趣旨を踏まえ、市町村は、指定避難所が広域一時滞在の用に供する避難所にもなりうることについて、事前に管理（所有）者の理解を得ておくことが望ましい。

(3) 拠点避難所の設置

- ・ 避難先市町村は、避難者の受入れを行うほか、最終的な避難所への振り分けを行う場所として、必要に応じて大規模施設に拠点避難所を開設することができる（拠点避難所の開設は必須ではない。）。
- ・ 拠点避難所から最終的な避難所への移動手段については、避難先府県の協力を得て、避難先市町村が手配する。

(4) 避難所の開設期間

- ・ 避難所の開設期間は、原子力災害の特性に配慮し、目安として 2 ヶ月を上限とする。
- ・ 避難所の開設期間は、国の基準では「災害発生の日から 7 日以内」であり、7 日以内の閉鎖が困難なときは、事前に内閣総理大臣へ協議し必要最小限度の期間を延長することができる。上述の「目安として 2 ヶ月を上限」は、期間延長が必要な場合でも、一定の区切りとして 2 ヶ月を目安に避難所を閉鎖すべき旨を示したものである。

(5) 旅館・ホテル等の取扱い

- ・ 避難所は公共施設等を活用して開設するのが原則であるが、避難所が不足する場合や高齢者等の利用に配慮した避難所が必要な場合等には、公的な宿泊施設や民間の旅館・ホテル等を借り上げて避難所とすることも可能であり、積極的な活用が望まれる。
- ・ 旅館・ホテル等については、以下の活用方法が考えられる。
 - (ア) 高齢者、障害者、妊産婦、乳幼児等の利用に配慮した避難所
 - (イ) 周辺の避難所入所者のための入浴施設
 - (ウ) 公共施設等での避難生活が長引く場合の休養・リフレッシュ用の一時滞在施設
 - (エ) 二次避難先

2 避難者支援

(1) 避難所の運営

① 基本的な考え方

- ・ 避難開始当初は、避難元市町は住民の送り出し等に全力を挙げなければならないため、広域避難先の避難所運営を行うのは事実上困難と考えられることから、避難先市町村が避難所開設当初の運営において、積極的な役割を担うものとする。
- ・ 原子力災害の場合は、避難先市町村は、通常の行政サービスを行いながら被災者支援を行うこととなるため、行政中心の避難所運営体制には限界がある。このため、避難所開設当初の避難先市町村主導の運営から、避難元市町による運営へ、又は、避難者による自主運営へと運営体制を順次切替えていく必要がある。
- ・ 避難所運営体制の移行は、①避難先市町村から避難元市町に引継ぎ、次いで避難元市町から避難者に引継ぐ場合と、②避難元市町と協力して避難先市町村から直接避難者に引継ぐ場合が考えられる。いずれにしても各避難所には避難元市町職員が常駐するか、担当者を決めて高い頻度で巡回する等、避難元市町の密接な関与が不可欠である。

<広域避難における避難先市町村の避難所運営に係る役割例>

時期	役割	摘要
初動期	避難所の開設・施設管理	施設管理者が実施。
	開設当初の避難所運営	当初3日間を目安に避難先市町村が主導。避難元市町による運営、避難者による自主運営に順次切替え。
応急対応期	仮設トイレの設置	避難所の設備状況や避難者数に応じて手配。
	生活物資の調達・配布	避難先府県と連携して支援を実施。物資等が不足する場合は、原則、避難先府県を通じ、避難元府県が調達。避難元府県のみでは調達できない場合、広域連合に広域調整を要請。
	罹災証明の発行	必要に応じ避難元市役所・町役場と連携して実施。
	生活支援情報サービスの提供	

② 避難所運営に必要な人員・物資の確保

- ・ 避難元府県・市町と避難先府県・市町村は、あらかじめ協議して避難所運営の役割分担を定め、それに見合った人員の動員体制や物資の確保手順を整備する。
- ・ 避難所の施設管理は、避難所の運営体制に関わらず、施設管理者が継続して行う。
- ・ 避難所運営に必要な人員・物資は、避難元府県・市町が確保することを基本とし、必要に応じ、避難先市町村は避難先府県と連携しその支援・協力を行う。なお、避難元府県は、広域避難先において物資等の確保を図るため、民間企業等と災害時の生活物資等の協力に関する協定を締結するなど、民間企業等との連携協力体制の構築を図る。人員・物資が不足する場合には、避難元府県は、広域連合に支援を要請する。広域連合を通じた人員・物資の確保手順は、「関西広域応援・受援実施要綱」で示すとおり。
- ・ 広域連合は、避難元府県から避難所運営に必要な物資の支援要請を受けた場合には、避難元府県とともに、宅配業者、倉庫業者、メーカー事業者等と連携し、物資が迅速に避難者へ届くよう「緊急物資円滑供給システム」を活用する。

③ 生活支援

- ・ 避難先では、避難者の誰もが適切な生活支援を受けられるよう、避難元府県・市町と避難先府県・市町村の間で、また、避難先の府県と市町村の間で情報共有を図るとともに、国に対し財源の手当ても含めた包括的な支援メニューの整備を働きかける。
- ・ 避難元府県・市町は、避難先府県・市町村、国及びその他関係機関・団体の協力を得て、避難期間が長期に及ぶ場合の就労のあっせんや住まいの確保、さらには移住も含め、避難者のニーズにきめ細かく対応した支援を行う。

(2) 健康診断の実施

- ・ 避難退域時検査場所における検査でO I L 4 を超える汚染が検出されなかった避難者も含め、避難者各人の健康管理のための健康診断の実施については、国の対応方針が示されていないことから、今後の検討課題とする。

(3) 二次避難への移行

① 基本的な考え方

- ・ 原子力災害の場合は、原子力施設の状況や放射性物質の放出による地域の汚染状況により、避難元府県内に早期に戻れないおそれがある。避難者の避難生活の安定確保と避難所を提供する避難先市町村の負担の軽減を図るため、避難の長期化に備えた二次避難先の確保が必要となる。
- ・ 避難元府県・市町は、可能な限り早期に二次避難先への移行を進める。特に小中学校等の教育施設を避難所としている場合は、教育への影響に配慮し、その早期解消を図るため、速やかに二次避難先を確保する。

② 二次避難先の確保

- ・ 避難先府県は、避難元府県の要請に応じ、管内市町村と連携し、避難先府県内での二次避難先の確保に協力する。なお、避難元府県・市町は、状況に応じて可能な限り、避難元府県内で二次避難先を確保する。
- ・ 避難元府県・市町は、避難先府県・市町村の協力を得て、二次避難先の確保に当たり必要となる避難者数及び世帯数の把握、各避難世帯の意向把握に努める。
- ・ 二次避難先としては、①公営住宅（URを含む。）、②民間賃貸住宅借上げによる応急仮設住宅（みなし仮設）、③国・地方公共団体の職員官舎を確保し、それでもなお不足する場合に、④応急仮設住宅を整備する。
- ・ 公営住宅、みなし仮設、職員官舎、応急仮設住宅整備用地の確保を円滑に進めるため、広域連合は、あらかじめ構成団体・連携県と協議し、これらの確保に係る広域調整の手順を検討するほか、関係する事業者団体との協力関係の構築に努める。
- ・ 二次避難先への移行を円滑に進めるため、当面必要となる家電製品等の生活用品の確保（無償提供等）について、国、日本赤十字社、経済団体等に協力を求める。
- ・ 広域連合、構成府県及び連携県は、避難者への空き家や民間賃貸住宅の情報の提供等にかかる協力を得るため、関係機関・団体等との協定の締結*等により、あらかじめ協力要請の手順等を取り決めるとともに、協力体制の構築を図る。

※ 各府県宅地建物取引業協会等の関係団体と「大規模災害時における民間賃貸住宅の被災者への提供等に関する協定」を締結（平成 27 年 8 月 17 日）

③ 旅館・ホテル等を二次避難先とする場合の取扱い

- ・ 応急仮設住宅の供与期間は原則 2 年以内とされているが、こうした長期間にわたり、本来営業の用に供する旅館・ホテル等を災害対応の用に供するのは適当でないと考えられることから、旅館・ホテル等を二次避難先とする場合は、あらかじめ事業者と協議して、利用期間を定めておくことが望ましい。

3 他の広域ブロック等への応援要請

- ・ 関西圏域内だけでは、避難元府県が必要とする避難先や避難の受入れに必要な人員・資機材等の確保が困難な場合は、国、全国知事会、他の広域ブロック等に応援要請を行う。

<関西圏域と他の広域ブロック等との主な相互応援協定>

協定等名称	締結日	相手方	内容
関西広域連合と九州地方知事会との災害時の相互応援に関する協定	H23. 10. 31	九州地方知事会（福岡県、佐賀県、長崎県、熊本県、大分県、宮崎県、鹿児島県、沖縄県、山口県の 9 県）	関西広域連合及び九州地方知事会の構成府県市による相互応援
全国都道府県における災害時等の広域応援に関する協定及び同協定実施細目	H24. 5. 18	全国都道府県 ※ブロック間応援（カパー（支援）ブロック：近畿⇔中部圏）等	全国知事会の調整のもとに行われる広域応援
関西広域連合と九都県市との災害時の相互応援に関する協定	H26. 3. 6	九都県市（埼玉県、千葉県、東京都、神奈川県、横浜市、川崎市、千葉市、さいたま市、相模原市）	関西広域連合及び九都県市の構成都府県市による相互応援
関西広域連合と中国地方知事会との災害時の相互応援に関する協定	H29. 6. 5	中国地方知事会（鳥取県、島根県、岡山県、広島県、山口県）	関西広域連合及び中国地方知事会の構成府県市による相互応援
関西広域連合と四国知事会との災害時の相互応援に関する協定	H29. 6. 6	四国知事会（徳島県、香川県、愛媛県、高知県）	関西広域連合及び四国知事会の構成府県市による相互応援

4 費用負担

- ・ 原子力災害に係る広域避難の受入れその他被災者支援に係る費用については、原子力損害の賠償に関する法律（昭和 36 年年 6 月 17 日法律第 147 号）、原子力事業者による賠償、災害救助法（昭和 22 年 10 月 18 日法律第 118 号）のいずれかにより補償されるものであり、原則として、最終的に避難先府県・市町村の負担とはならない。
- ・ 本来、原子力災害対応に係る費用は、原子力事業者又は国が負担すべきものであることから、引き続き、国に対し、原子力事業者への求償方法の具体化や災害救助法の適用による国による費用負担のあり方の具体化を求める。

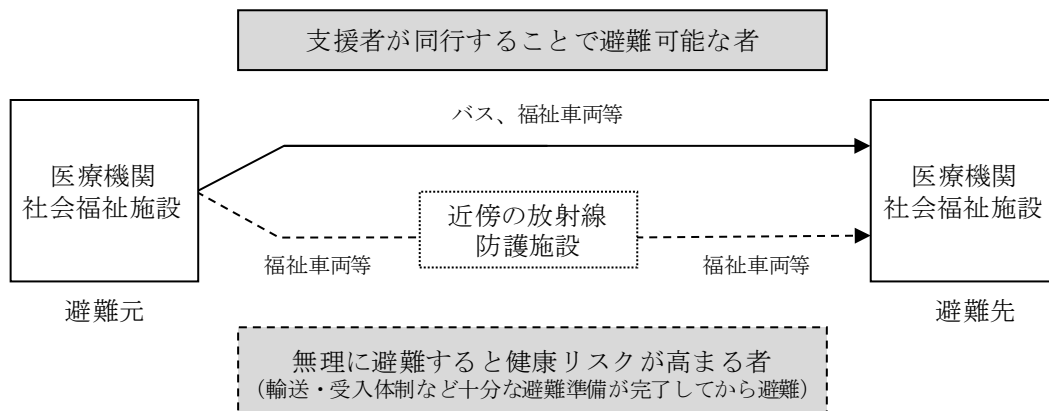
Ⅶ 避難行動要支援者の広域避難

(1) 基本的な考え方

- ・ 避難行動要支援者については、避難行動自体がリスクとなる可能性を考慮し、移動の困難性やリスクの程度など各人の特性を踏まえた避難計画を策定する必要がある。
- ・ 避難元府県は、管内の関係市町に対して、平時から避難行動要支援者の支援を担う自主防災組織や民生委員等との間で避難行動要支援者名簿を共有するとともに、避難支援についての全体的な考え方を整理した全体計画及び一人ひとりの個別計画を策定するよう働きかける。
- ・ 今後、災害対策基本法及び内閣府「避難行動要支援者の避難行動支援に関する取組指針」に基づき、市町村が災害全般に対応する要支援者の個別避難計画の策定に取り組むこととなるので、これに合わせて、原子力災害の特性を踏まえ、広域避難先の調整、移送手段の確保等について、広域連合として支援を行っていく。
- ・ 避難元府県は、医療機関入院患者、社会福祉施設入所者及び介護ベッド等が必要な在宅の避難行動要支援者については、自府県内で避難先となる施設や福祉避難所等を確保することを基本とするが、あらかじめ選定しておいた避難先施設が使用できない場合など、広域避難を要する場合には、広域連合、構成団体、連携県と調整し、避難先となる施設の確保に努める。
- ・ 避難元府県の学校災害対策本部等は、警戒事態発生時、保護者の迎え等について保護者あてに連絡(メール配信等)し、児童等の帰宅又は保護者への引き渡しを実施する。
- ・ 要支援者の特性に応じて、迅速な避難の実施、移動のリスクの軽減の双方の観点から、広域避難先の調整、移送手段の確保など十分な準備を行う必要がある。
- ・ 避難手段については、特殊な車両が必要となるなど、府県・市町村による確保には限界があるため、自衛隊その他国の防災関係機関による移送を含めて検討する。
- ・ 想定される要支援者の広域避難パターンは次のとおり。

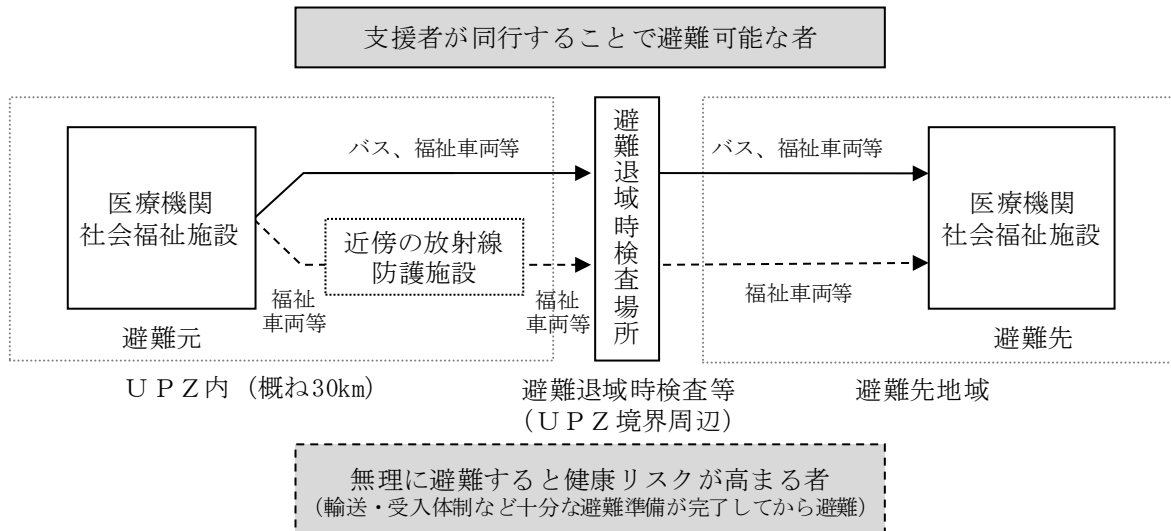
① 医療機関入院患者及び社会福祉施設入所者

ア PAZ内の場合



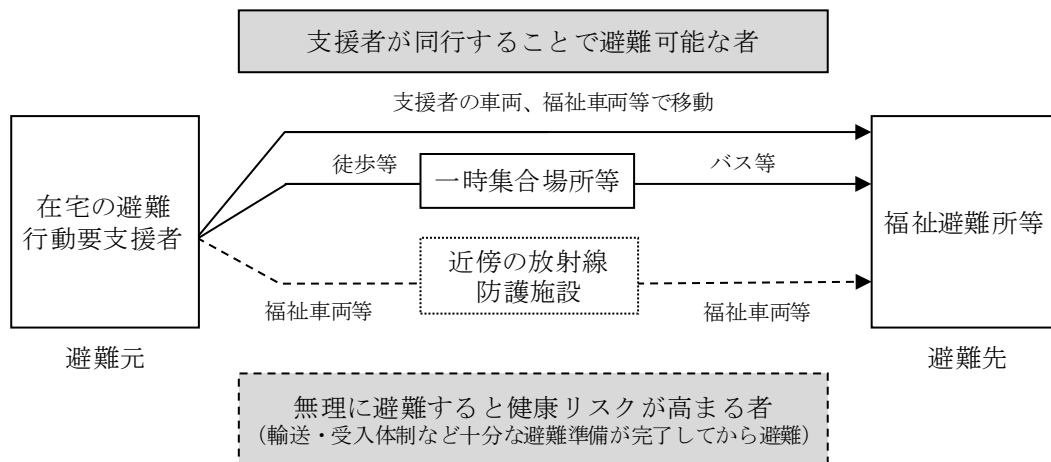
※ 放射性物質が放出される前に予防的に避難した住民は、避難退域時検査を実施しない。

イ UPZ内の場合



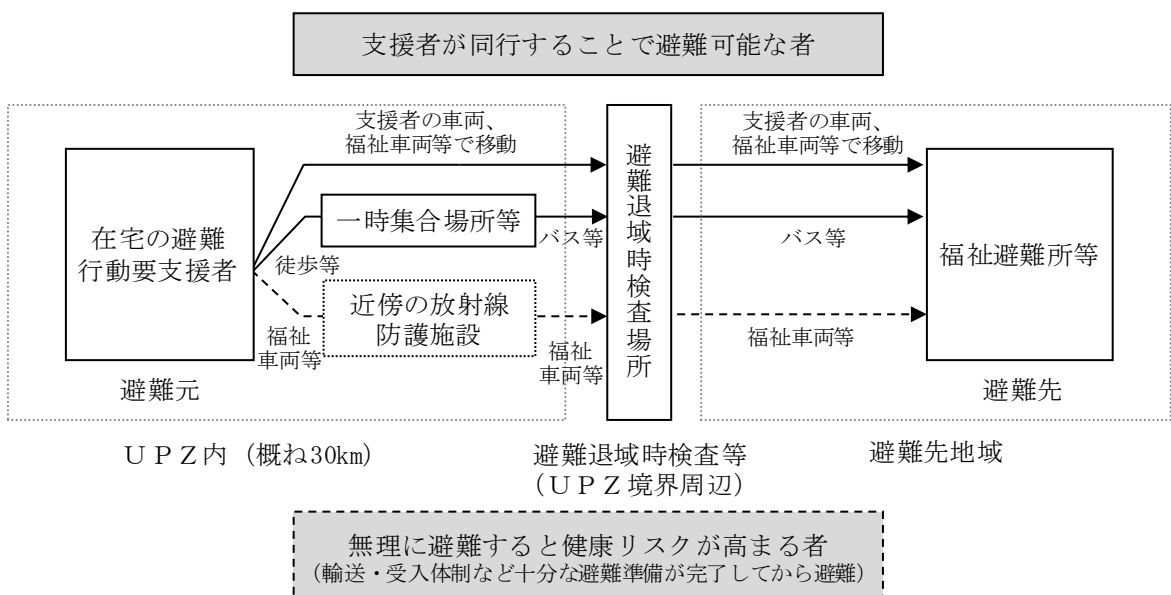
② 在宅の避難行動要支援者

ア PAZ内の場合



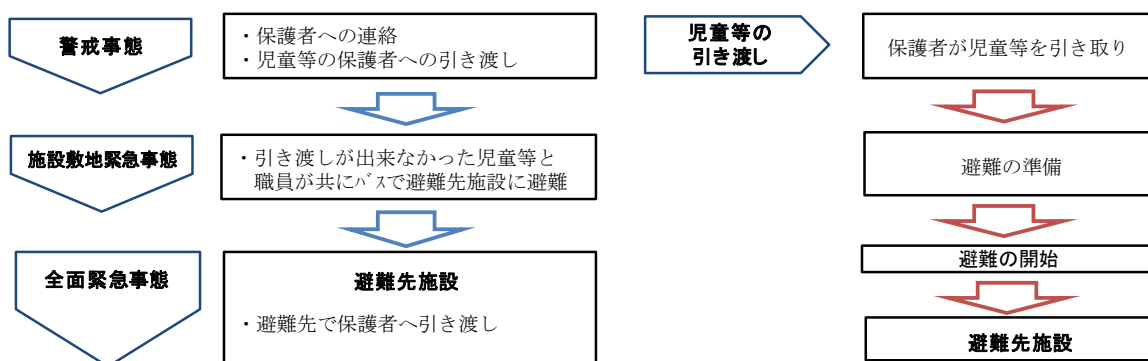
※ 放射性物質が放出される前に予防的に避難した住民は、避難退域時検査を実施しない。

イ UPZ内の場合

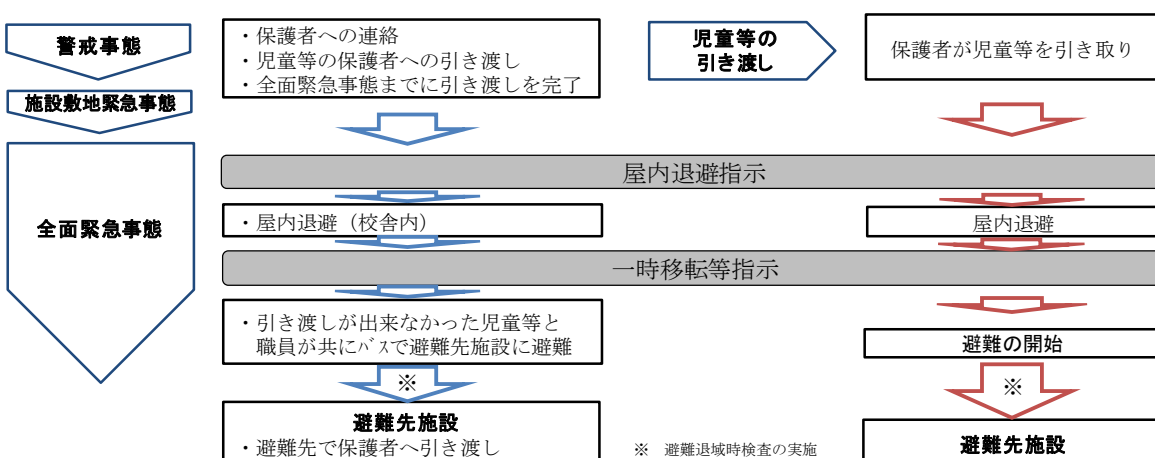


③ 学校・保育所等の児童等

ア P A Z内の場合



イ U P Z内の場合



※「高浜地域の緊急時対応」及び「大飯地域の緊急時対応」（福井エリア地域原子力防災協議会(平成 29 年 10 月 25 日))一部抜粋

(2) 避難行動要支援者情報の共有

- 避難元府県・市町の要請により、避難先府県・市町村はあらかじめ避難行動要支援者の避難先の確保を調整する。調整に当たっては、避難行動要支援者情報の共有が不可欠であるため、災害対策基本法第 4 章第 3 節（避難行動要支援者名簿の作成等）の規定に基づき、必要な情報共有を行う。

VIII おわりに

1 避難元府県・市町による広域避難計画の策定

- ・ 避難元府県・市町は、避難先府県・市町村と連携し、本ガイドライン等を踏まえ、住民等の具体的な避難方法を定めた広域避難計画を策定する。
- ・ 避難元府県・市町は、住民等が広域避難計画の内容を理解し、災害発生時に円滑に避難できるよう、広域避難計画に関するパンフレットの配布、説明会の開催、訓練の実施等により、住民等への周知徹底を図るよう努める。

2 避難先府県・市町村による地域防災計画の修正

- ・ 避難先府県・市町村は、円滑な避難の受入れが可能となるよう、地域防災計画を修正し、広域避難の受入体制（避難所の運営体制、職員の動員体制等）を整備する。
- ・ なお、広域避難（広域一時滞在）は、原子力災害に限らず、南海トラフ巨大地震など大規模広域の自然災害の対策としても重要であるため、本ガイドラインの取りまとめと時機を合わせて、関西府県・市町村が足並みを揃えて、地域防災計画に広域一時滞在の実施及び受入れに関する規定を導入することが望ましい【参考3】。

3 計画の実効性確保

- ・ 本ガイドライン及びこれを踏まえた地域防災計画、広域避難計画等の実効性を確保するため、広域連合は関係府県と連携し、関係機関との協定の締結等により災害対応体制の強化を図る。
- ・ 広域連合は、平時から関係府県・市町村と連携して情報交換、研修及び広域避難訓練等を実施するとともに、その結果をもとに本ガイドラインの検証を行う。
- ・ 避難元市町と避難先市町村は、平時から、広域避難計画の実効性が確保されるよう相互連携を図る。
- ・ 避難先の確保や避難退域時検査場所候補地の選定などについては、その調整が進んでいるが、避難退域時検査及び簡易除染の実施体制の整備、避難行動要支援者の避難手段の確保等については、引き続き、国、関係府県等の連携により充実を図る。

4 市役所・町役場機能の移転

- ・ 避難対象区域に市役所・町役場が含まれる可能性があるため、市役所・町役場機能の移転先の確保等について、今後の検討課題とする。

5 本ガイドラインの見直し

- ・ 広域連合は、指針、原子力発電所ごとの「緊急時対応」、「関西防災・減災プラン（原子力災害対策編）」の改正等、広域避難訓練等の実施を通じた検証その他の国内外の原子力災害対策の取組等により新たな知見が得られた場合には、必要に応じて本ガイドラインの見直しを行う。

避難元・避難先マッチング（避難所レベル）

<目 次>

○ 総括表	36
1 福井県	
（1）敦賀市	38
（2）小浜市	49
（3）高浜町	53
（4）おおい町	55
（5）若狭町	57
2 滋賀県	
（1）長浜市	60
（2）高島市	65
3 京都府	
（1）福知山市	70
（2）舞鶴市	71
（3）綾部市	84
（4）宮津市	87
（5）南丹市	92
（6）京丹波町	94
（7）伊根町	95

<修正経過>

平成 27 年 3 月 避難所の名称・住所等を修正

平成 28 年 10 月 避難経路等を追記

平成 31 年 3 月 避難対象人口等を修正

○ 総括表

(人口:平成30年4月1日現在、単位:人)

避難元府県	避難元市町	対象人口	避難先			
			府県	地域・市町村	受入人数	
福井県	敦賀市	66,089	奈良県 (4市)	奈良市	39,327	
				大和郡山市	9,688	
				天理市	7,483	
				生駒市	9,591	
	小浜市	29,532	兵庫県 (4市5町)	但馬	豊岡市	3,185
					養父市	1,107
					朝来市	1,172
					香美町	748
					新温泉町	564
				中播磨	姫路市	20,962
					市川町	626
					福崎町	762
	高浜町	10,471	兵庫県 (2市1町)	阪神北	宝塚市	6,512
					三田市	3,232
					猪名川町	727
	おおい町	8,285	兵庫県 (2市)	阪神北	伊丹市	4,439
					川西市	3,846
	若狭町	15,024	兵庫県 (7市1町)	丹波	篠山市	1,535
					丹波市	2,340
				北播磨	西脇市	1,780
三木市					3,132	
小野市					2,058	
加西市					1,863	
加東市					1,669	
多可町	647					
	129,401		小計	129,401		
滋賀県	長浜市	22,594	大阪府 (19市6町1村)	大阪市	5,710	
				泉北	堺市	5,123
					和泉市	1,105
					高石市	344
					泉大津市	480
					忠岡町	74
				中河内	八尾市	1,752
					東大阪市	3,337
					柏原市	435
				南河内	松原市	853
					藤井寺市	310
					羽曳野市	812
					河内長野市	801
					富田林市	725
大阪狭山市	386					
太子町	137					
河南町	101					
千早赤阪村	109					

避難元府県	避難元市町	対象人口	避難先				
			府県	地域・市町村		受入人数	
滋賀県	長浜市	3,114	大阪府 (19市6町 1村)	泉南	岸和田市	1,074	
					泉佐野市	434	
					貝塚市	430	
					泉南市	333	
					阪南市	365	
					熊取町	354	
					田尻町	41	
					岬町	83	
	高島市	28,569	大阪府 (15市3町)	大阪府	大阪市 (再掲)	11,281	
					豊能	豊能町	129
						能勢町	44
						池田市	513
						豊中市	2,088
					三島	箕面市	999
						吹田市	1,925
						高槻市	2,009
						茨木市	1,569
					北河内	島本町	199
						摂津市	571
						枚方市	2,389
守口市	846						
門真市	639						
	寝屋川市	1,590					
	大東市	952					
	四條畷市	361					
	交野市	465					
	小計	54,277					
京都府	福知山市	464	兵庫県 (1町)	西播磨	上郡町	464	
	舞鶴市	82,949	兵庫県 (4市)	神戸市		33,559	
					阪神南	尼崎市	14,919
				西宮市		16,539	
				淡路	淡路市	1,656	
				徳島県 (1市2町)	鳴門市	8,273	
	松茂町	3,595					
	綾部市	8,265	兵庫県 (4市2町)	西播磨	相生市	975	
					赤穂市	1,753	
					宍粟市	1,489	
					たつの市	2,543	
					太子町	1,036	
					佐用町	469	
	宮津市	18,206	兵庫県 (3市)	東播磨	明石市	8,412	
加古川市					7,273		
高砂市					2,521		
南丹市	3,613	兵庫県 (2市)	淡路	洲本市	1,764		
京丹波町	2,996	兵庫県 (1市)	阪神南	南あわじ市	1,849		
伊根町	1,419	兵庫県 (2町)	東播磨	芦屋市	2,996		
				稲美町	684		
				播磨町	735		
		117,912	小計		117,912		
計		301,590	計		301,590		

避難元府県名		福井県		避難元		集合場所		主な避難経路		主な避難退域時検査場所候補地		避難先					
市町名	地区名1		地区名2		名称	所在地	名称	所在地	府県名	市町村名	拠点避難所		避難所				
	小学校区	世帯数	人口	大字・町名							世帯数	人口	名称	所在地	名称	所在地	
敦賀市	つるがきた 敦賀北	1,784	3,948	かねがき ちょう 金ヶ崎町	126	267	3,768	敦賀北小学校	敦賀市曙町 11-92					天理市立山の辺小学校	天理市別所町380		
				みなとまち 港町	167	387								奈良県立添上高等学校 体育館	天理市樺本町1532-2		
				あかえしんまち 栄新町	147	317								天理市立丹波市小学校	天理市丹波市町180		
				あけぼのちょう 曙町	156	328								天理市立西中学校	天理市二階堂上/庄町210-1		
				てつづちよう 天筒町	16	37								天理市立井戸堂公民館	天理市西井戸堂町122-4		
				あかまち 桜町	53	117								天理市立総合体育館	天理市西長柄町595		
				ほろいちょう 蓬莱町	153	351								天理市立北中学校	天理市石上町777		
				もとまち 元町	303	700								天理市立総合体育館	天理市西長柄町595		
				あいのちよう 相生町	273	591								天理市民会館	天理市川原城町739		
				かぐらちょう ちょう 神楽町1丁目	82	192								天理市立二階堂体育館	天理市嘉幡町520		
	かぐらちょう ちょう 神楽町2丁目	82	181	天理市立朝和小学校	天理市成願寺町420												
	つのがちよう 角鹿町	145	300	天理市立前栽小学校	天理市前栽町329												
	えと 江良	12	31	天理市立二階堂公民館	天理市嘉幡町520												
	いわた 五幡	59	132	天理市立福住小学校	天理市福住町1954-1												
あけの 拳野	10	17	天理市立井戸堂公民館	天理市西井戸堂町122-4													
敦賀市	つるがみなみ 敦賀南	3,005	6,454	まいき ちょう 舞崎町	185	388	6,454	敦賀南小学校	敦賀市清水 町1丁目10- 40	国道8号→敦賀IC・木 之本IC→北陸自動車 道→名神高速道路→ 京滋バイパス→巨摩IC 下車→国道1号→国道 24号	賤ヶ岳SA	滋賀県長浜市 余呉町坂口94	奈良県	鴻ノ池運動公園	奈良市法蓮佐 保山4丁目 1516-1	奈良市立済美小学校	奈良市西木辻町5-2
				まいき ちょう 舞崎町2丁目	405	971										奈良市立春日中学校	奈良市西木辻町67
				きよみずちょう ちょう 清水町1丁目	458	964										春日公民館	奈良市南京終町1丁目86-1
				きよみずちょう ちょう 清水町2丁目	290	619										生涯学習センター	奈良市杉ヶ町23
				ほんまち ちょう 本町1丁目	204	388										奈良市立済美南小学校	奈良市南京終町676
				ほんまち ちょう 本町2丁目	233	478										奈良市音声館	奈良市鳴川町32-1
				しらがね ちょう 白銀町	242	488										奈良市音声館	奈良市鳴川町32-1
																済美ふれあい会館	奈良市南京終町201-12
			奈良市立飛鳥小学校	奈良市紀寺町785													
			奈良市立飛鳥中学校	奈良市高畑町1475-1													
			南紀寺コミュニティスポーツ会館	奈良市南紀寺町5丁目54-1													
			南紀寺コミュニティスポーツ会館	奈良市南紀寺町5丁目54-1													
			奈良県立高円高等学校	奈良市白毫寺町633													
			奈良県立高円高等学校	奈良市白毫寺町633													
			飛鳥公民館	奈良市紀寺町984													
			奈良市立東市小学校	奈良市古市町268													
			奈良市立東市小学校	奈良市古市町268													
			東人権センター	奈良市古市町1226													
			(旧)横井人権センター	奈良市横井1丁目616-1													
			古市児童館	奈良市古市町1263													
			古市児童館	奈良市古市町1263													
			横井児童館	奈良市横井5丁目337-2													
			東市コミュニティスポーツ会館	奈良市古市町265-1													

避難元府県名		福井県		避難元			集合場所		主な避難経路	主な避難退域時検査場所候補地		府県名		市町村名		拠点避難所		避難先	
市町名	地区名1		地区名2		名称	所在地	名称	所在地		府県名	市町村名	拠点避難所		避難先					
	小学校区	世帯数	人口	大字・町名								世帯数	人口	名称	所在地	名称	所在地		
敦賀市	つるがのなみ 敦賀南	3,005	6,454	かなわちよう ちよりの 鉄輪町1丁目	172	326	敦賀南小学校	敦賀市清水 町1丁目10- 40	国道8号→敦賀IC・木 之本IC→北陸自動車 道→名神高速道路→ 京滋バイパス→巨摩IC 下車→国道1号→国道 24号	賤ヶ岳SA	滋賀県長浜市 余呉町坂口94	奈良県	奈良市	鴻ノ池運動公園	奈良市法蓮佐 保山4丁目 1516-1	東市地域ふれあい会館	奈良市古市町99-1		
				かなわちよう ちよりの 鉄輪町2丁目	59	126										奈良市立明治小学校	奈良市北永井町414		
				とよよう ちよりの 東洋町	324	729										奈良市立明治小学校	奈良市北永井町414		
				とよだ ちよりの 布田町	175	448										奈良市立都南中学校	奈良市南永井町98-1		
				きのめ ちよりの 木ノ芽町	36	73										南福祉センター	奈良市南永井町45-1		
				わかいずみちよりの 若泉町	0	0										奈良市立辰市小学校	奈良市西九条町1丁目7-1		
				つないちよう ちよりの 津内町3丁目	222	456										奈良南部生涯スポーツセンター	奈良市杏町467-1		
																南人権文化センター	奈良市杏町401-1		
			辰市ふれあい会館	奈良市西九条町2丁目2-44															
			辰市ふれあい会館	奈良市西九条町2丁目2-44															
			奈良市立帯解小学校	奈良市柴屋町9															
			南部公民館	奈良市山町27-1															
			帯解地域ふれあい会館	奈良市田中町342-1															
			南部公民館精華分館	奈良市高樋町640-1															
			南部公民館精華分館	奈良市高樋町640-1															
			米谷町集会所	奈良市米谷町566-1															
			興隆寺町公民館	奈良市興隆寺町356-2															
			中畑町公民館	奈良市中畑町1276															
			奈良市立明治小学校	奈良市北永井町414															
			奈良市立都南中学校	奈良市南永井町98-1															

避難元府県名		福井県		避難元			集会所		主な避難経路		主な避難退域時検査所候補地		避難先				
市町名	地区名1			地区名2			名称	所在地	主な避難経路	名称	所在地	府県名	市町村名	拠点避難所		避難所	
	小学校区	世帯数	人口	大字・町名	世帯数	人口								名称	所在地	名称	所在地
敦賀市	つるがにし 敦賀西	2,649	5,627	つらねちょう ちよりの 津内町1丁目	201	404	敦賀西小学校	敦賀市結城 町8-6	国道8号→敦賀IC・木 之本IC→北陸自動車 道→名神高速道路→ 京滋バイパス→巨椋IC 下車→国道1号→国道 24号	賤ヶ岳SA	滋賀県長浜市 余呉町坂口94	奈良県	奈良市	鴻ノ池運動公園	奈良市法蓮佐 保山4丁目 1516-1	奈良市立鳥見小学校	奈良市鳥見町3丁目11-2
				富雄公民館	奈良市鳥見町2丁目9												
				奈良市立富雄第三小中学校	奈良市帝塚山南2丁目11-1												
				奈良県立奈良西養護学校	奈良市帝塚山西2丁目1-1												
				奈良市立三碓小学校	奈良市西千代ヶ丘1丁目20-9												
				奈良市立富雄中学校	奈良市三碓2丁目3-12												
				奈良市立富雄中学校	奈良市三碓2丁目3-12												
				奈良市立富雄南小学校	奈良市中町4185												
				奈良市立富雄南小学校	奈良市中町4185												
	奈良市立富雄南中学校	奈良市藤ノ木台1丁目5-13															
	奈良市立富雄南中学校	奈良市藤ノ木台1丁目5-13															
	富雄南公民館	奈良市中町501-3															
	奈良市西部生涯スポーツセンター	奈良市中町4860															
	奈良市西部生涯スポーツセンター	奈良市中町4860															
	奈良市立伏見南小学校	奈良市宝来5丁目2-1															
	奈良市立京西中学校	奈良市平松4丁目3-1															
	奈良市立京西中学校	奈良市平松4丁目3-1															
	奈良市立六条小学校	奈良市六条2丁目14-1															
奈良県立奈良西養護学校	奈良市帝塚山西2丁目1-1																
奈良市立三碓小学校	奈良市西千代ヶ丘1丁目20-9																
奈良市立六条小学校	奈良市六条2丁目14-1																
京西公民館	奈良市六条西1丁目3-43-2																
奈良県立奈良東養護学校	奈良市七条2丁目670																
奈良県立西の京高等学校	奈良市六条西3丁目24-1																
奈良県立西の京高等学校	奈良市六条西3丁目24-1																
七条コミュニティスポーツ会館	奈良市七条1丁目2-1																
まつばら 松原	3,276	7,556	まつばらちょう 松島町	322	781	松原小学校	敦賀市松島 町27-22	国道8号→敦賀IC・木 之本IC→北陸自動車 道→名神高速道路→ 京滋バイパス→第二京 阪自動車道→交野北 IC→国道1号→国道 168号	国道27号→国道303号 →国道367号→国道 477号→国道161号→ 国道1号→阪神8号京 都線→第二京阪自動 車道→交野北IC→国 道1号→国道168号	生駒市	生駒市総合公 園	生駒市小明町 1807-1	生駒市立生駒中学校	生駒市西松ヶ丘9-19			
			生駒市立光明中学校	生駒市小明町55													
			生駒市立緑ヶ丘中学校	生駒市緑ヶ丘2232													
			生駒山麓公園	生駒市俵口町2088													
			生駒市市民体育館	生駒市門前町9-20													
			生駒市武道館	生駒市門前町9-20													
			奈良県立生駒高等学校	生駒市老分町532-1													
			生駒市立大瀬中学校	生駒市小瀬町911-1													
			生駒市北大和体育館	生駒市北大和3丁目5077													
奈良県立奈良北高等学校	生駒市上町4600																
生駒市立上中学校	生駒市上町3000																
北コミュニティセンターISTAはばたき	生駒市上町1543																
生駒市総合公園体育館	生駒市小明町1807-1																
たけまるホール	生駒市北新町9-28																
生駒北スポーツセンター体育館	生駒市高山町166-2																
生駒市立鹿ノ台中学校	生駒市鹿ノ台南2丁目16																
鹿ノ台ふれあいホール	生駒市鹿ノ台南2丁目3-3																

避難元府県名		福井県		避難元				集合場所		主な避難経路	主な避難退域時検査場所候補地		避難先																			
市町名	地区名1		地区名2		名称	所在地	名称	所在地	拠点避難所		避難所																					
	小学校区	世帯数	人口	大字・町名					世帯数		人口	名称	所在地	名称	所在地																	
敦賀市	くつみ 杓見	555	1,463	くつみ 杓見	555	1,463	1,463	杓見小学校	敦賀市杓見 66-2-10	国道8号→敦賀IC・木 之本IC→北陸自動車 道→名神高速道路→ 京滋バイパス→第二京 阪自動車道→交野北 IC→国道1号→国道 168号 国道27号→国道303号 →国道367号→国道 477号→国道161号→ 国道1号→阪神8号京 都線→第二京阪自動 車道→交野北IC→国 道1号→国道168号	賤ヶ岳SA	滋賀県長浜市 余呉町坂口94	奈良県	生駒市	生駒市総合公 園	生駒市小明町 1807-1	生駒市立生駒南中学校	生駒市萩原町90														
																	むかいみやま公園体育館	生駒市萩原町673														
	南コミュニティセンターせせらぎ	生駒市小瀬町18																														
	生駒市井出山体育館	生駒市小平尾町1766-1																														
	生駒市小平尾南体育館	生駒市小平尾町1629																														
	生駒市図書館	生駒市辻町238																														
	生駒市コミュニティセンター	生駒市元町1丁目6-12																														
	ふたむら 二村	2	6	263	常宮小学校	敦賀市常宮 13-25	477号→国道161号→ 国道1号→阪神8号京 都線→第二京阪自動 車道→交野北IC→国 道1号→国道168号	賤ヶ岳SA	滋賀県長浜市 余呉町坂口94								奈良県	生駒市	生駒市総合公 園	生駒市小明町 1807-1	生駒市図書館	生駒市辻町238										
	なご 名子	17	49																													
	のり 縄間	35	60																													
	はな 常宮	36	81																													
	く 杓	28	67	309	手漁村セン ター	敦賀市手7-7																	477号→国道161号→ 国道1号→阪神8号京 都線→第二京阪自動 車道→交野北IC→国 道1号→国道168号	賤ヶ岳SA	滋賀県長浜市 余呉町坂口94	奈良県	生駒市	生駒市総合公 園	生駒市小明町 1807-1	生駒市図書館	生駒市辻町238	
て 手	18	50																														
い 色浜	31	81																														
あ 浦底	26	59																														
た 立石	27	58																														
し 白木1丁目	20	61	309	浦底ふれあい 会館	敦賀市浦底 15-8-1	477号→国道161号→ 国道1号→阪神8号京 都線→第二京阪自動 車道→交野北IC→国 道1号→国道168号				賤ヶ岳SA	滋賀県長浜市 余呉町坂口94	奈良県	生駒市	生駒市総合公 園	生駒市小明町 1807-1	生駒市図書館																生駒市辻町238
あ 浦底	26	59																														
た 立石	27	58																														
し 白木1丁目	20	61																														
し 白木1丁目	20	61																														

避難元府県名		福井県		避難元			集合場所		主な避難経路	主な避難退域時検査場所候補地		府県名		市町村名		拠点避難所		避難先	
市町名	地区名1			地区名2			名称	所在地		名称	所在地	府県名	市町村名	拠点避難所		避難先			
	小学校区	世帯数	人口	大字・町名	世帯数	人口								名称	所在地	名称	所在地	名称	所在地
敦賀市	あかき 赤崎	184	413	あしやま 山	29	56	413	赤崎小学校	敦賀市赤崎 39-8	国道8号→敦賀IC・木之本IC→北陸自動車道→名神高速道路→京滋バイパス→巨椋IC下車→国道1号→国道24号	賤ヶ岳SA	滋賀県長浜市 余呉町坂口94	奈良県	天理市	鴻ノ池運動公園	奈良市法蓮佐 保山4丁目 1516-1	天理市立東部公民館	天理市豊田町87	
				たい 田結	90	219											天理市立福住中学校	天理市福住町2105	
				あかき 赤崎	65	138											天理市立井戸堂小学校	天理市西井戸堂町301	
	ひがしうら 東浦	372	826	あそ 阿曾	87	186	826	東浦小中学校	敦賀市杉津 19-12-1								天理市立二階堂小学校	天理市二階堂南菅田町640-1	
				すいづ 杉津	79	165											天理市立柳本小学校	天理市柳本町1213	
				よこは 横浜	94	205											天理市立樺本小学校	天理市樺本町2426-1	
	かみしん 威新	1,007	2,296	おほひだ 大比田	93	238	1,989	威新小学校	敦賀市井川 17-20								奈良県立二階堂養護学校	天理市庵治町358-1	
				もとむら 元比田	19	32											天理市立朝和公民館	天理市三昧田町460-3	
				かわはら 河原町	10	23											旧天理市福祉センター	天理市福住町4890	
				ふじがき 藤ヶ丘町	198	456											旧天理市福祉センター	天理市福住町4890	
				よぎ 余座	53	144											天理市立三島体育館	天理市三島町140-1	
				おおくら 大蔵	31	80											天理市立樺本公民館	天理市樺本町2460-1	
なか 中	160	329	天理市障害者ふれあいセンター	天理市柳本町719															
いかわ 井川	47	109	奈良県立二階堂高等学校 格技室	天理市荒蒔町100-1															
たかの 高野	44	113	天理市立前裁公民館	天理市杉本町351-3															
たに 谷	6	19	天理市障害者ふれあいセンター	天理市柳本町719															
たにや 谷口	25	67	天理市立福住公民館	天理市福住町2025-1															
かわきた 川北	13	39	天理市立式上公民館	天理市遠田町45-9															
あやま 深山寺	31	68	天理市立丹波市公民館	天理市丹波市町285-2															
かしまが 堅曲	60	152	天理市立南中学校	天理市兵庫町336-2															
いけのこうち 池河内	3	5	天理市トレイルセンター	天理市柳本町577-1															
いずみがお 泉ヶ丘町	182	385	奈良県立二階堂高等学校体育館	天理市荒蒔町100-1															
うまごうち 瀬河内	25	54	天理市立柳本公民館	天理市柳本町1127															
おつさか 越坂	9	28	天理市立前裁公民館	天理市杉本町351-3															
たじり 田尻	13	27	天理市立三島体育館	天理市三島町140-1															
はばら 葉原	69	134	天理市立南中学校	天理市兵庫町336-2															
しんほ 新保	28	64	天理市立南中学校	天理市兵庫町336-2															
			天理市トレイルセンター	天理市柳本町577-1															

避難元府県名		福井県		避難元			集合場所		主な避難経路	主な避難退域時検査場所候補地		避難先						
市町名	地区名1		地区名2		名称	所在地	名称	所在地		府県名	市町村名	拠点避難所		避難所				
	小学校区	世帯数	人口	大字・町名								世帯数	人口	名称	所在地	名称	所在地	
敦賀市	なかごう 中郷	3,307	7,840	ながせ 長沢	488	1,025	中郷小学校	敦賀市津内 38-1-2(岡山 町1丁目)	国道8号→敦賀IC・木 之本IC→北陸自動車 道→名神高速道路→ 京滋バイパス→巨摩IC 下車→国道1号→国道 24号	賤ヶ岳SA	滋賀県長浜市 余呉町坂口94	奈良県	奈良市	鴻ノ池運動公園	奈良市法蓮佐 保山4丁目 1516-1	ボランティアセンター	奈良市法蓮町1702-1	
				東福祉センター	奈良市法蓮町1702-1													
				奈良市立若草中学校	奈良市法蓮町1416-1													
				奈良市立鼓阪小学校	奈良市雑司町97													
				若草公民館	奈良市川上町575													
				若草公民館	奈良市川上町575													
				北人權文化センター	奈良市川上町418-1													
				北人權文化センター	奈良市川上町418-1													
				東之阪児童館	奈良市川上町461-1													
				奈良市立鼓阪北小学校	奈良市青山9丁目3-1													
奈良市立田原小中学校	奈良市横田町199-1																	
(旧)田原中学校	奈良市横田町295-1																	
田原公民館	奈良市茗荷町1078-1																	
(旧)水間小学校	奈良市水間町450-2																	
奈良市立柳生小学校	奈良市柳生下町138																	
(旧)柳生中学校	奈良市柳生町212-2																	
柳生公民館邑地分館	奈良市邑地町451-4																	
柳生公民館	奈良市柳生町340																	
柳生地域ふれあい会館	奈良市丹生町847																	
青少年活動センター	奈良市阪原町25-1																	
興東館柳生中学校	奈良市大柳生町832																	
(旧)興東中学校	奈良市大柳生町4736																	
興東公民館	奈良市大柳生町3633																	
興東公民館	奈良市大柳生町3633																	
興東公民館大平尾分館	奈良市大平尾町471																	
奈良市立興東小学校	奈良市須川町1424																	
興東公民館狭川分館	奈良市下狭川町3109-2																	
奈良市立月ヶ瀬小中学校、体育館	奈良市月ヶ瀬尾山2551																	
奈良市立月ヶ瀬小中学校、体育館	奈良市月ヶ瀬尾山2551																	
(旧)月ヶ瀬小学校	奈良市月ヶ瀬尾山2350-1																	
月ヶ瀬公民館	奈良市月ヶ瀬尾山2815																	
月ヶ瀬温泉	奈良市月ヶ瀬尾山2681																	
月ヶ瀬ふれあい会館	奈良市月ヶ瀬月瀬356-2																	
(旧)並松小学校	奈良市藪生町1894																	
奈良県立山辺高等学校	奈良市都祁友田町937																	
奈良市立都祁小学校	奈良市都祁白石町974																	
奈良市立都祁小学校	奈良市都祁白石町974																	
奈良市立都祁中学校	奈良市針町2554																	
奈良市立都祁中学校	奈良市針町2554																	

避難元府県名		福井県																			
市町名	避難元						集合場所		主な避難経路	主な避難退域時検査場所候補地		避難先									
	地区名1			地区名2			名称	所在地		名称	所在地	府県名	市町村名	拠点避難所		避難所					
	小学校区	世帯数	人口	大字・町名	世帯数	人口								名称	所在地	名称	所在地	名称	所在地		
敦賀市	なかごう 中郷	3,307	7,840	くにこ 吉河	52	127	7,135	中郷小学校	敦賀市津内 38-1-2(岡山 町1丁目)	賤ヶ岳SA	滋賀県長浜市 余呉町坂口94	奈良県	奈良市	鴻ノ池運動公園	奈良市法蓮佐 保山4丁目 1516-1	奈良市立都祁中学校	奈良市針町2554				
				はなはら 鳩原	23	50										都祁体育館	奈良市都祁白石町1161				
				おごころ 小河口	31	87										都祁体育館	奈良市都祁白石町1161				
				おご 小河	32	65										都祁体育館	奈良市都祁白石町1161				
				きぬかけちよう 衣掛町	104	270										奈良市立都祁中学校	奈良市針町2554				
				いねはし 市橋	25	47										都祁体育館	奈良市都祁白石町1161				
				ひきだ 疋田	144	283	705	愛発公民館	敦賀市疋田 37-1							国道8号→敦賀IC・木 之本IC→北陸自動車 道→名神高速道路→ 京滋バイパス→巨摩IC 下車→国道1号→国道 24号	都祁公民館	奈良市針町2191			
				おひやけ 追分	19	52										(旧)吐山小学校	奈良市都祁吐山町3939				
				ふかきか 深坂	3	4										(旧)吐山小学校	奈良市都祁吐山町3939				
				だごら 駄口	8	12										(旧)吐山小学校	奈良市都祁吐山町3939				
				おくの 奥野	18	38										(旧)吐山小学校	奈良市都祁吐山町3939				
				ときぎ 皆々木	27	55										(旧)吐山小学校	奈良市都祁吐山町3939				
				あそごら 麻生口	7	10										(旧)六郷小学校	奈良市針ヶ別所町820				
				おんあそ 奥麻生	8	15										(旧)六郷小学校	奈良市針ヶ別所町820				
				しんごう 新道	15	35										(旧)六郷小学校	奈良市針ヶ別所町820				
たね 刀根	40	76	(旧)六郷小学校	奈良市針ヶ別所町820																	
すずはし 杉箸	44	78	(旧)六郷小学校	奈良市針ヶ別所町820																	

避難元府県名		福井県						避難元		集合場所		主な避難経路		主な避難退域時検査場所候補地		避難先							
市町名	地区名1			地区名2			名称	所在地	主な避難経路	名称	所在地	府県名	市町村名	拠点避難所		避難所							
	小学校区	世帯数	人口	大字・町名	世帯数	人口								名称	所在地	名称	所在地	名称	所在地				
敦賀市	ちゅうおう 中央	4,267	9,688	しあわちやう ちやうめ 昭和町1丁目	195	390	中央小学校	敦賀市野神 40-249	国道8号→敦賀IC・木之本IC→北陸自動車道→名神高速道路→京滋バイパス→巨椋IC下車→国道1号→国道24号	賤ヶ岳SA	滋賀県長浜市 余呉町坂口94	奈良県	鴻ノ池運動公園	奈良市法蓮佐 保山4丁目 1516-1	奈良県立盲学校		大和郡山市丹後庄町222-1						
				奈良県立ろう学校		大和郡山市丹後庄町456																	
				大和郡山市南部公民館		大和郡山市筒井町600-4																	
				大和郡山市治道地区公民館		大和郡山市横田町261-1																	
				奈良県立大和中央高等学校		大和郡山市筒井町1201																	
				大和郡山市立郡山南小学校		大和郡山市柳町85																	
				大和郡山市中央公民館		大和郡山市南郡山町529-1																	
	大和郡山市立郡山北小学校		大和郡山市北郡山町115																				
	やまと郡山城ホール		大和郡山市北郡山町211-3																				
	奈良県立郡山高等学校(冠山学舎)		大和郡山市城内町1-26																				
	奈良県立郡山高等学校(城内学舎)		大和郡山市城内町2-45																				
	大和郡山市片桐地区公民館		大和郡山市小泉町105-1																				
	大和郡山市立片桐小学校		大和郡山市池ノ内町117																				
	大和郡山市立片桐西小学校		大和郡山市小泉町1618																				
大和郡山市立片桐中学校		大和郡山市小泉町173-1																					
大和郡山市市民交流館		大和郡山市高田町92-16																					
大和郡山市総合公園多目的体育館		大和郡山市矢田山町2																					
大和郡山市矢田コミュニティ会館		大和郡山市矢田町4547																					
大和郡山市立矢田小学校		大和郡山市矢田町966-2																					
大和郡山市立矢田南小学校		大和郡山市山田町83																					
大和郡山市立郡山西中学校		大和郡山市田中町767																					
大和郡山市平和地区公民館		大和郡山市若槻町4-4																					
大和郡山市立郡山東中学校		大和郡山市若槻町134-2																					
大和郡山市昭和地区公民館		大和郡山市馬司町331-56																					
大和郡山市額田部運動公園施設		大和郡山市額田部北町642																					
大和郡山市立昭和小学校		大和郡山市額田部北町555																					
大和郡山市立郡山中学校		大和郡山市柳町404																					
奈良市立登美ヶ丘小学校		奈良市西登美ヶ丘4丁目21-1																					
奈良市立登美ヶ丘北中学校		奈良市北登美ヶ丘1丁目1-1																					
奈良市立登美ヶ丘北中学校		奈良市北登美ヶ丘1丁目1-1																					
奈良市立東登美ヶ丘小学校		奈良市東登美ヶ丘4丁目21-33																					
奈良市立神功小学校		奈良市神功2丁目2																					
奈良市立平城西中学校		奈良市神功2丁目1																					
平城西公民館		奈良市神功4丁目25																					
高の原コミュニティスポーツ会館		奈良市神功3丁目6																					
奈良市立右京小学校		奈良市右京4丁目11-1																					
北福祉センター		奈良市右京1丁目1-4(北部会館2階)																					
右京地域ふれあい会館		奈良市右京3丁目18																					
奈良市北部会館		奈良市右京1丁目1-4																					
奈良市立平城小学校		奈良市秋篠町1394																					
敦賀市	あわのみなみ 栗野南	3,021	7,577	しんわちやう ちやうめ 新和町1丁目	278	523	栗野南小学校	敦賀市公文 名31-2-1	国道8号→国道161号→国道1号→京都東IC→名神高速道路→京都南IC→国道1号→国道24号	賤ヶ岳SA	滋賀県長浜市 余呉町坂口94	奈良県	鴻ノ池運動公園	奈良市法蓮佐 保山4丁目 1516-1	奈良市立登美ヶ丘小学校		奈良市西登美ヶ丘4丁目21-1						
				奈良市立登美ヶ丘北中学校		奈良市北登美ヶ丘1丁目1-1																	
				奈良市立登美ヶ丘北中学校		奈良市北登美ヶ丘1丁目1-1																	
				奈良市立東登美ヶ丘小学校		奈良市東登美ヶ丘4丁目21-33																	
				奈良市立神功小学校		奈良市神功2丁目2																	
奈良市立平城西中学校		奈良市神功2丁目1																					
平城西公民館		奈良市神功4丁目25																					
高の原コミュニティスポーツ会館		奈良市神功3丁目6																					
奈良市立右京小学校		奈良市右京4丁目11-1																					
北福祉センター		奈良市右京1丁目1-4(北部会館2階)																					
右京地域ふれあい会館		奈良市右京3丁目18																					
奈良市北部会館		奈良市右京1丁目1-4																					
奈良市立平城小学校		奈良市秋篠町1394																					

避難元府県名		福井県		避難元			集合場所		主な避難経路	主な避難退域時検査場所候補地		府県名		市町村名		拠点避難所		避難先	
市町名	小学校区	世帯数	人口	大字・町名	世帯数	人口	名称	所在地		名称	所在地	府県名	市町村名	名称	所在地	名称	所在地		
敦賀市	あわのみなみ 栗野南	3,021	7,577	いしのの ちやう ちやうめ 市野々町2丁目	512	1,308	栗野南小学 校	敦賀市公文 名31-2-1	国道8号→敦賀IC・木 之本IC→北陸自動車 道→名神高速道路→ 京滋バイパス→巨摩IC 下車→国道1号→国道 24号	賤ヶ岳SA	滋賀県長浜市 余呉町坂口94	奈良県	奈良市	鴻ノ池運動公園	奈良市法蓮佐 保山4丁目 1516-1	奈良市立平城中学校	奈良市秋篠町1333		
				平城公民館	奈良市秋篠町1468														
				くまのみや 公文名	1,275	3,496										とみの里地域ふれあい会館	奈良市中山町西2丁目1012-1		
																奈良市立平城西小学校	奈良市東登美ヶ丘3丁目1093-1		
																奈良市立登美ヶ丘中学校	奈良市東登美ヶ丘3丁目1059		
																登美ヶ丘南公民館	奈良市中山町西2丁目921-1		
																奈良市立鶴舞小学校	奈良市鶴舞東町2-1		
																奈良市立西大寺北小学校	奈良市西大寺赤田町1丁目6-1		
																西大寺北地域ふれあい会館	奈良市西大寺東町1丁目1-15		
																奈良市立あやめ池小学校	奈良市あやめ池南9丁目939-39		
																西武公民館	奈良市学園南3丁目1-5		
																奈良市立伏見小学校	奈良市菅原町370		
																奈良市立伏見中学校	奈良市西大寺野神町1丁目6-1		
																伏見公民館	奈良市青野町191-1		
																奈良市立都跡小学校	奈良市四条大路5丁目6-1		
																奈良市立都跡中学校	奈良市柏木町13		
																都跡公民館	奈良市五条町204-1		
																奈良県立奈良養護学校	奈良市七条町135		
																奈良県立奈良朱雀高等学校	奈良市柏木町248		

避難元府県名		福井県		避難元			集合場所		主な避難経路	主な避難退域時検査場所候補地		避難先					
市町名	地区名1		地区名2		名称	所在地	名称	所在地	府県名	市町村名	拠点避難所		避難所				
	小学校区	世帯数	人口	大字・町名							世帯数	人口	名称	所在地	名称	所在地	
敦賀市	あわの 粟野	3,966	9,552	いしらの 市野々町1丁目	186	442	栗野小学校	敦賀市助生 野47-11	国道8号→敦賀IC・木 之本IC→北陸自動車 道→名神高速道路→ 京滋バイパス→巨椋IC 下車→国道1号→国道 24号	賤ヶ岳SA	滋賀県長浜市 余呉町坂口94	奈良県	奈良市	鴻ノ池運動公園	奈良市法蓮佐 保山4丁目 1516-1	奈良市立平城東中学校	奈良市朱雀6丁目11
				奈良市立朱雀小学校	奈良市朱雀6丁目10-1												
				平城東公民館	奈良市朱雀6丁目9-1												
				奈良県立平城高等学校	奈良市朱雀2丁目11												
				ならやまコミュニティスポーツ会館	奈良市朱雀2丁目12												
				朱雀地域ふれあい会館	奈良市朱雀2丁目12												
				左京地域ふれあい会館	奈良市左京5丁目4-1												
				奈良市立左京小学校	奈良市左京3丁目1-1												
				総合福祉センター	奈良市左京5丁目3-1												
				奈良市立佐保台小学校	奈良市佐保台3丁目902-341												
佐保台地域ふれあい会館	奈良市佐保台2丁目902-239																
奈良県立奈良高等学校	奈良市法蓮町836																
奈良市立一条高等学校	奈良市法華寺町1351																
奈良市立佐保小学校	奈良市法蓮町280-1																
佐保川地域ふれあい会館	奈良市法蓮町391-4																
中央体育館	奈良市法蓮佐保山4丁目1-3																
奈良市立佐保川小学校	奈良市法蓮町229-1																
奈良県立奈良高等学校	奈良市法蓮町836																
奈良市立一条高等学校	奈良市法華寺町1351																
奈良市立一条高等学校	奈良市法華寺町1351																
三笠公民館	奈良市大宮町4丁目313-3																
男女共同参画センター	奈良市西之阪町12																
ボランティアインフォメーションセンター	奈良市三条本町13-1																
大宮児童館	奈良市西之阪町5-1																
奈良市立大宮小学校	奈良市大宮町4丁目223-1																
中人権文化センター	奈良市畑中町4-4																
なら100年会館	奈良市三条宮前町7-1																
ならまちセンター	奈良市東寺林町38																
奈良市立椿井小学校	奈良市椿井町25																
中央体育館	奈良市法蓮佐保山4丁目1-3																
中央第二体育館	奈良市法蓮佐保山4丁目6-1																
中央武道場	奈良市法蓮佐保山4丁目1-2																
中央第二武道場	奈良市法蓮佐保山4丁目6-3																
奈良県立奈良高等学校	奈良市法蓮町836																
中部公民館	奈良市上三条町23-4																
奈良市立大安寺西小学校	奈良市大安寺西1丁目342																
奈良市立三笠中学校	奈良市三条川西町3-1																
防災センター	奈良市八条5丁目404-1																
奈良市立大安寺小学校	奈良市大安寺2丁目15-1																

避難元府県名		福井県						避難元		集合場所		主な避難経路		主な避難退域時検査場所候補地		避難先	
市町名	地区名1			地区名2			名称	所在地	名称	所在地	府県名	市町村名	拠点避難所		避難所		
	小学校区	世帯数	人口	大字・町名	世帯数	人口							名称	所在地	名称	所在地	
敦賀市	くろご 黒河	863	2,277	ながたに 長谷	201	485	黒河小学校	敦賀市御名 25-5	国道8号→敦賀IC・木之本IC→北陸自動車道→名神高速道路→京滋バイパス→巨椋IC下車→国道1号→国道24号	賤ヶ岳SA	滋賀県長浜市余呉町坂口94	奈良県	奈良市	鴻ノ池運動公園	奈良市法蓮佐保山4丁目1516-1	登美ヶ丘公民館	奈良市中登美ヶ丘3丁目4162-81
				すながれ 砂流	178	505										奈良県立登美ヶ丘高等学校	奈良市二名町1944-12
				ごみょう 御名	224	609										奈良県立登美ヶ丘高等学校	奈良市二名町1944-12
				やま 山	170	460										奈良市立二名小学校	奈良市二名1丁目3716-1
				みどりヶ丘町 みどりヶ丘町	90	218										奈良市立二名中学校	奈良市二名1丁目3667-2
		28,496	66,089		28,496	66,089											

避難元府県名		福井県		避難元			集合場所		主な避難経路	主な避難退域時検査場所候補地		避難先						
市町名	地区名1		地区名2		名称	所在地	名称	所在地		府県名	市町村名	避難所						
	小学校区	世帯数	人口	大字・町名								世帯数	人口	名称	所在地			
小浜市	まつなが 松永	421	1,172	うえの 上野	83	245	369	松永小学校	小浜市上野30-1	・県道23号線→市道太興寺国分線→県道24号線→小浜IC→舞鶴若狭自動車道→北近畿豊岡自動車道→山東IC下車	県若狭合同庁舎	福井県小浜市遠敷	あまご 朝来市	おだやま 和田山体育センター	朝来市和田山町玉置87			
				いけのこうち 池河内	43	124												
				といちば 東市場	100	260												
				しよんいち 四分一	41	129												
				ひらの 平野	65	169												
				ひらぬ 門前	21	46												
	たいこうじ 太興寺	42	128	215	松永公民館	小浜市上野28-7	うみんびあ大飯駐車場	福井県おおい町成海	さんとう 山東老人福祉センター、さんとう緑風ホール		朝来市山東町楽音寺95							
	さんぶいち 三分一	26	71	71														
	ふちゆ 府中	94	261	1,007								今富小学校	小浜市和久里29-15-1	加斗PA	福井県小浜市飯盛	さんとう 山東体育館	朝来市山東町末歳710-1	
	わくり 和久里	290	746															
	ただ 多田	355	784															784
	ゆのか 湯岡	75	204															
いもり 生守	744	2,012	2,478		今富公民館	小浜市和久里18-18	若狭鯉川シーサイドパーク	福井県小浜市鯉川	さんとう 山東公民館	朝来市山東町末歳710								
いでゆだんち 生守団地	56	103																
のた 野代	49	159																
きさき 木崎	69	161																
ふしわら 伏原	179	440	601															
おきさ 尾崎	73	208	208															
おにゅう 遠敷	1,272	3,185	けんみさか 検見坂	60	165	165	364	遠敷小学校	小浜市遠敷72-17	・県道35号線→県道202号線→県道24号線→小浜IC→舞鶴若狭自動車道→北近畿豊岡自動車道→日高神鍋高原IC下車	県若狭合同庁舎	福井県小浜市遠敷	あまご 豊岡市	にった 豊岡市立新田小学校	豊岡市河谷596			
			いけだ 池田	67	153	153												
			いちば 市場	49	130	259												
			こくろ 国分	49	129													
			しま 島	34	86	86												
			なかむら 中村	81	242	532												
			おにゅう7・8ちようめ 遠敷7・8丁目	121	290													
			おにゅう1・2ちようめ 遠敷1・2丁目	118	240	240												
			おにゅう3・4ちようめ 遠敷3・4丁目	89	226													
			じんぐうじ 神宮寺	46	138	440												
			おにゅう5ちようめ 遠敷5丁目	55	143													
			おにゅう9・10ちようめ 遠敷9・10丁目	136	297													
			おにゅう6ちようめ 遠敷6丁目	95	177	265												
			しもね 下根来	33	88													
			ちゅうの 忠野	11	35	37												
			かみねごり 上根来・中ノ畑	2	2													
			りゅうぜん 竜前	48	161	161												
			かなや 金屋	70	199	199												
なか 中の宮	108	284	284															

避難元府県名		福井県		避難元			集合場所		主な避難経路		主な避難地域時検査場所候補地		避難先		
市町名	地区名1		地区名2		名称	所在地	名称	所在地	名称	所在地	府県名	市町村名	避難所		
	小学校区	世帯数	人口	大字・町名									世帯数	人口	名称
小浜市	小浜	1,741	4,026	おほまきよたき 小浜清滝	64	148	小浜小学校	小浜市駅前町13-29	・国道162号→県道14号線→国道27号→小浜西IC→舞鶴若狭自動車道→中国自動車道→福崎IC→播但連絡道路→花田IC下車	加斗PA 小浜西IC 若狭鯉川シーサイドパーク うみんびあ大飯駐車場 きのこの森 綾部PA(あやべ球場)	福井県小浜市飯盛 福井県小浜市岡津 福井県小浜市鯉川 福井県おおい町成海 福井県おおい町鹿野 京都府綾部市上杉町	姫路市	兵庫立大学姫路工学キャンパス	姫路市書写2167	
				おほまきつるぎ 小浜津島	86	172							兵庫立大学姫路環境人間キャンパス	姫路市新在家本町1-1-12	
				おほまきたか 小浜多賀	57	141							姫路市立生涯学習大学校	姫路市田寺東二丁目11-1	
				おほまきおがき 小浜塩竈	56	114							姫路市立好古学園大学校	姫路市田寺東二丁目2-1	
				かわさき 川崎	3	4							兵庫立姫路工業高等学校	姫路市伊伝居600-1	
				おほまきすずか 小浜鈴鹿	45	112							兵庫立姫路飾西高等学校	姫路市飾西148-2	
				おほまきいくだま 小浜生玉	63	160							兵庫立姫路西高等学校	姫路市北八代2-1-33	
				おほまきしらひげ 小浜白鬚	33	68							兵庫立こどもの館	姫路市太市中915-49	
				おほまきたまき 小浜玉前	44	98							姫路市立姫路高等学校	姫路市辻井九丁目1-10	
				おほまきいせみや 小浜今宮	72	182							市川町スポーツセンター体育館	市川町北田中498	
				おほまきひろね 小浜広峰	63	163							市川町スポーツセンター武道館	市川町北田中498	
				おほまきつた 小浜酒井	90	204							市川町公民館	市川町小畑848	
				おほまきえち 小浜竜田	42	113							福崎町立田原小学校	福崎町西田原1274	
				おほまきあし 駅前町	207	419							福崎町立福崎小学校	福崎町馬田169-4	
				おほまきひよし 小浜ひ吉	48	102							福崎町コミュニティセンター サルビア会館	福崎町西田原1397-1	
				おほまきすみよし 小浜住吉	73	178							福崎町立福崎東中学校	福崎町南田原1200-1	
				おほまきかんだ 小浜神田	41	103							福崎町立福崎西中学校	福崎町福田597	
				おほまきおみや 小浜大宮	57	132							神河町立神崎小学校体育館	神河町粟賀町611	
				おほまきおや 小浜男山	25	69							神河町立寺前小学校体育館	神河町寺前435-1	
				おほまきおね 小浜貴船	44	97									
				おほまきかしま 小浜鹿島	61	147									
				おほまきしらり 小浜白鳥	62	132									
				おほまきあさき 小浜浅間	55	140									
				おほまきおほら 小浜大原	32	72									
				おほまきかり 小浜香取	39	87									
				あおい 小浜飛鳥	56	110									
				あおい 青井	223	559									
おくだの 奥田縄	36	82	口名田小学校	小浜市中井43-15	・県道222号線→国道162号→府道12号線→国道27号→国道9号→福知山IC→舞鶴若狭自動車道→中国自動車道→福崎IC下車→播但連絡道路→福崎北ランプ下車	小浜市総合運動場 駐車場 道の駅名田庄駐車場 美山長谷運動公園	福井県小浜市口田縄 福井県おおい町名田庄納田終	京都府南丹市美山町長谷中西通り	いちかわ市川町	市川町スポーツセンター体育館	市川町北田中498				
やたべ 谷田部	147	375								市川町公民館	市川町小畑848				
すの 須縄	64	169	口名田公民館	小浜市中井41-9					ふくさき福崎町	福崎町立田原小学校	福崎町西田原1274				
かみなかい 上中井	136	318								福崎町立福崎小学校	福崎町馬田169-4				
たきだに 滝谷	18	62	総合運動場	小浜市口田縄5-23					ふくさき福崎町	福崎町コミュニティセンター サルビア会館	福崎町西田原1397-1				
しんご 新滝	18	48								福崎町立福崎東中学校	福崎町南田原1200-1				
しんご 下中井	67	188							ふくさき福崎町	福崎町立福崎西中学校	福崎町福田597				
くらの 口田縄	51	146							いちかわ市川町	神河町立神崎小学校体育館	神河町粟賀町611				
にしあいの 西相生	68	201							いちかわ市川町	神河町立寺前小学校体育館	神河町寺前435-1				
ひがいの 東相生	80	205													

避難元府県名		福井県		避難元			集合場所		主な避難経路		主な避難地域時検査場所候補地		避難先			
市町名	地区名1			地区名2			名称	所在地	主な避難経路	名称	所在地	府県名	市町村名	避難所		
	小学校区	世帯数	人口	大字・町名	世帯数	人口								名称	所在地	名称
小浜市	くにとも 国富	553	1,635	丸山	27	69	288	国富小学校	小浜市次吉27-15	・市道府中阿納尻線 →県道24号線→小浜 IC→舞鶴若狭自動車 道→中国自動車道→ 福崎IC下車	加斗PA 小浜西IC 若狭鯉川シーサイド パーク うみんぴあ大飯駐車 場 きのこの森 綾部PA(あやべ球 場)	福井県小浜市飯盛 福井県小浜市岡津 福井県小浜市鯉川 福井県おおい町成 海 福井県おおい町鹿 野 京都府綾部市上杉 町	姫路市	姫路市立飾磨高等学校	姫路市飾磨区妻鹿672	
				兵庫県立姫路南高等学校	姫路市大津区天満191-5											
				兵庫県立姫路労働会館	姫路市北条一丁目98											
				姫路勤労者体育センター	姫路市飾磨区細江104-3											
				兵庫県立飾磨工業高等学校	姫路市飾磨区細江319											
				兵庫県立網干高等学校	姫路市網干区新在家259-1											
				姫路球場	姫路市飯田540											
				姫路市市民会館	姫路市総社本町112											
				兵庫県立姫路東高等学校	姫路市姫路市本町68-70											
				姫路市立琴丘高等学校	姫路市今宿668											
	兵庫県立姫路別所高等学校	姫路市別所町北宿303-1														
	うんびん 雲浜	2,178	4,816	南川町	240	523	523	1,021	雲浜小学校	小浜市内城2丁目 3-9	・国道162号→県道24 号線→漁港道路→市 道臨港線→県道14号 線→国道27号→小浜 西IC→舞鶴若狭自動 車道→中国自動車道 →福崎IC→播但連絡 道路→花田IC下車	小浜西IC 若狭鯉川シーサイド パーク うみんぴあ大飯駐車 場 きのこの森 綾部PA(あやべ球 場)	福井県小浜市岡津 福井県小浜市鯉川 福井県おおい町成 海 福井県おおい町鹿 野 京都府綾部市上杉 町	兵庫県	姫路市市民会館	姫路市市之郷1001-1
				後瀬町	168	278	275								姫路市別所町北宿303-1	
				上竹原	37	102	2,269								姫路市中地354	
				関	23	54	465								健康公園体育館	
				千種1丁目	134	258	348								浜坂体育センター	
				千種2丁目	134	329	216								射添小学校体育館	
				大手町	48	89	117								村岡体育館	
				四谷町	139	275	139								おじろドーム	
				一番町	84	174	292								福岡体育館	
				城内1丁目	88	201	48								香美町村岡区福岡1110-1	
	城内2丁目	83	199	216												
	山手1丁目	77	186	216												
	山手2丁目	210	452	216												
山手3丁目	118	283	216													
水取1・2丁目	244	567	216													
水取3・4丁目	169	381	216													
雲浜1丁目	115	305	216													
雲浜2丁目	67	160	216													
かど 加斗	487	1,312	東勢	97	184	348	加斗小学校	小浜市飯盛59-32	・国道27号→小浜西 IC→舞鶴若狭自動車 道→北近畿豊岡自動 車道→日高神鍋高原 IC下車	加斗PA 小浜西IC 若狭鯉川シーサイド パーク うみんぴあ大飯駐車 場 きのこの森 綾部PA(あやべ球 場)	福井県小浜市飯盛 福井県小浜市岡津 福井県小浜市鯉川 福井県おおい町成 海 福井県おおい町鹿 野 京都府綾部市上杉 町	新温泉町	健康公園体育館	新温泉町湯1684-5		
			西勢	52	164	216							浜坂体育センター			
			岡津	45	137	216							射添小学校体育館			
			鯉川	27	79	117							村岡体育館			
			荒木	64	200	139							おじろドーム			
			黒駒	35	117	117							福岡体育館			
法海	55	139	139													
下加斗	64	176	292													
上加斗	48	116	116													

避難元府県名		福井県		避難元		集合場所		主な避難経路		主な避難地域時検査場所候補地		避難先					
市町名	地区名1			地区名2			名称	所在地	主な避難経路	名称	所在地	府県名	市町村名	避難所			
	小学校区	世帯数	人口	大字・町名	世帯数	人口								名称	所在地	名称	所在地
小浜市	なかなた 中名田	504	1,107	おや 小屋	20	45	323	中名田小学校	小浜市下田10-1	・県道223号線→国道162号→府道12号線→国道27号→国道9号→福知山IC→舞鶴若狭自動車道→北近畿豊岡自動車道→養父IC下車	小浜市総合運動場 駐車場	福井県小浜市口 田縄	やぶ 養父市	せきのみや 関宮農林漁業者等健康増進施設	養父市関宮630		
				しもた 下田	101	278								せきのみや 関宮コミュニティスポーツセンター	養父市関宮627		
				かみた 上田	65	164								ようか 武道館	養父市八鹿町八鹿1809-5		
				わたた 和多田	100	256								まうか 八鹿体育館	養父市八鹿町八鹿1809-5		
				あかの 深野	52	122								養父体育館	養父市広谷250		
				あかたに 深谷	166	242								養父公民館他産業就業研修室	養父市広谷250		
	にしづ 西津	1,303	3,135	ほりやしき 堀屋敷	61	139	295	西津小学校	小浜市北塩屋2-2		・国道162号→県道24号線→漁港道路→市道臨港線→県道14号線→国道27号→小浜西IC→舞鶴若狭自動車道→中国自動車道→福崎IC下車	小浜西IC	福井県小浜市岡 津	船津公園ふれあいの館	姫路市船津町3288		
				しちだわの 下竹原	78	156										こうぞ 兵庫県立香寺高等学校	姫路市香寺町土師547
				きたしほや 北塩屋	101	244										はなきた 花北体育館	姫路市増位新町二丁目12
				にしながまち 西長町	59	133										こうぞ 香寺総合公園スポーツセンター	姫路市香寺町行重333
				きたながまち 北長町	36	81										きこの森	福井県おおい町 鹿野
				あかたに 福谷	285	679										綾部PA(あやべ球 場)	京都府綾部市上 杉町
うちとみ 内外海	534	1,547	あかたに 小湊	323	882	1,561	若狭総合公園 温水プール	小浜市北塩屋18-19	・国道162号→県道24号線→漁港道路→市道臨港線→県道14号線→国道27号→小浜西IC→舞鶴若狭自動車道→中国自動車道→福崎IC下車	うみんびあ大飯駐車 場		福井県おおい町 成海	香寺健康福祉センター	姫路市香寺町矢田部733			
			いたやまち 板屋町	74	167										こうぞ 香寺健康福祉センター	姫路市香寺町矢田部733	
			おのみな 大湊	57	132										こうぞ 香寺健康福祉センター	姫路市香寺町矢田部733	
			こまつほろかわにし 小松原川西	74	173										こうぞ 香寺健康福祉センター	姫路市香寺町矢田部733	
			こまつほろかわ 小松原川東	47	113										こうぞ 香寺健康福祉センター	姫路市香寺町矢田部733	
			しんこまつほろ 新小松原	108	236										こうぞ 香寺健康福祉センター	姫路市香寺町恒屋1470	
みやがわ 宮川	257	725	わかさ 若狭	15	49	271	内外海小学校	小浜市阿納尻45-9		・県道219号線→県道24号線→小浜IC→舞鶴若狭自動車道→中国自動車道→福崎IC下車	県若狭合同庁舎 加斗PA	福井県小浜市遠敷 福井県小浜市飯盛 福井県小浜市岡津 福井県小浜市鯉川	ネスパルやすとみ	姫路市安富町安志1151			
			あかの 阿納	22	87										あけのべ 自然学校 体育館・研修室「レンゲ」	養父市大屋町明延1184	
			いのか 犬熊	16	41										おおよB&G海洋センター	養父市大屋町大屋市場975	
			やしる 志種	14	49										大屋老人福祉センター2階ホール	養父市大屋町大屋市場934	
			たけ 泊	29	92										船津公園ふれあいの館	姫路市船津町3288	
			かみ 堅海	54	165										兵庫県立香寺高等学校	姫路市香寺町土師547	
			あかたに 甲ヶ崎	147	374		はなきた 花北体育館	姫路市増位新町二丁目12									
			ほたけだに 仏谷	13	43		こうぞ 香寺総合公園スポーツセンター	姫路市香寺町行重333									
			あけのべ 阿納尻	47	106		きこの森	福井県おおい町 鹿野									
			か 加尾	11	27		綾部PA(あやべ球 場)	京都府綾部市上 杉町									
			にしとみ 西小川	13	58		こうぞ 香寺健康福祉センター	姫路市香寺町矢田部733									
			あかたに 字久	10	39		こうぞ 香寺健康福祉センター	姫路市香寺町矢田部733									
たがら 田島	122	372	こうぞ 香寺健康福祉センター	姫路市香寺町矢田部733													
みやがわ 宮川	257	725	か 加茂	63	162	725	宮川小学校	小浜市竹長14-10-3	・県道219号線→県道24号線→小浜IC→舞鶴若狭自動車道→中国自動車道→福崎IC→播但連絡道路→姫路JCT下車	県若狭合同庁舎 加斗PA	福井県小浜市遠敷 福井県小浜市飯盛 福井県小浜市岡津 福井県小浜市鯉川	姫路みなとドーム	姫路市飾磨区細江1228-2				
			あかたに 大戸	44	130									あけのべ 自然学校 体育館・研修室「レンゲ」	養父市大屋町明延1184		
			たけ 竹長	22	61									おおよB&G海洋センター	養父市大屋町大屋市場975		
			ほんぼ 本保	48	147									大屋老人福祉センター2階ホール	養父市大屋町大屋市場934		
あかたに 太谷	29	83	船津公園ふれあいの館	姫路市船津町3288													
あかたに 新保	51	142	兵庫県立香寺高等学校	姫路市香寺町土師547													
11,919		29,532	11,919		29,532	29,532											

避難元府県名		福井県		避難元			集合場所		主な避難経路		主な避難退域時検査場所候補地		避難先			備考
市町名	地区名1			地区名2			名称	所在地	名称	所在地	府県名	市町村名	避難所			
	小学校区	世帯数	人口	大字・町名	世帯数	人口							名称	所在地		
高浜町	せいきょう 青郷	999	2,554	ひがしみつまつ 東三松	209	544	せいきょう 青郷小学校	高浜町小和田 69-40	①国道27号→舞鶴東IC→舞鶴若狭自動車道→中国自動車道→宝塚IC→国道176号 ②県道小浜綾部線→国道27号→国道173号→国道176号	六路谷検問所	高浜町六路谷	宝塚市	兵庫県立宝塚高等学校	宝塚市逆瀬台2-2-1		
				にしみつまつ 西三松	137	355							兵庫県立宝塚西高等学校	宝塚市ゆずり葉台1-1-1		
				あおば 青葉	25	47							未広体育館	宝塚市末広町3-77		
				ひき 日置	54	155							宝塚市立中央公民館	宝塚市末広町3-53		
				なかやま 中山	48	90							くらんど人権文化センター	宝塚市中野町22-19		
				たかの 高野	49	114							さらら仁川北館公益施設	宝塚市仁川北2-5-1		
				いまでら 今寺	13	29							西公民館	宝塚市小林2-7-30		
				こわだ 小和田	80	222										
				せきや 関屋	70	202										
				であい 出合	108	263										
	あざり 綾ヶ丘	50	113													
	あお 青	93	235													
	よこつみ 横津海	30	86													
	ひるばたけ 赤島	11	39													
	たのうら 田ノ浦	-	-													
	ろくろだに 六路谷	22	60													
	うちうら 内浦	272	674	なばたけ 難波江	19	52	うちうら 内浦小中学校	高浜町山中107-30	①県道舞鶴野原港高浜線→府道舞鶴高浜線→国道27号→舞鶴東IC→舞鶴若狭自動車道→中国自動車道→三田西IC ②県道舞鶴野原港高浜線→国道27号→舞鶴東IC→舞鶴若狭自動車道→中国自動車道→三田西IC	鎌倉交差点	高浜町鎌倉	三田市	こまがたに 駒ヶ谷運動公園	三田市ゆりのき台1-44	和田(安土)の受入にも使用	
				おぐら 小黒飯	18	45										
				おとみ 音海	66	128										
				こうの 神野	24	59										
こうのうら 神野浦				10	23											
うおせ 上瀬				20	61											
ひびき 日引				27	75											
みやお 宮尾				10	23											
しも 下				8	23											
かまくら 鎌倉				26	72											
やまなか 山中	44	113														

避難元府県名		福井県		避難元			集合場所		主な避難経路		主な避難退域時検査場所候補地		避難先			備考										
市町名	地区名1		地区名2		名称	所在地	名称	所在地	府県名	市町村名	避難所		備考													
	小学校区	世帯数	人口	大字・町名							世帯数	人口		名称	所在地											
高浜町	たかはま 高浜	1,946	4,685	わかみや 若宮	138	303	たかはま 高浜小学校	高浜町宮崎75-12-1	①国道27号→舞鶴東IC・大飯高浜IC→舞鶴若狭自動車道→中国自動車道→宝塚IC→国道176号 ②県道小浜綾部線→国道27号→国道173号→国道176号	六路谷検問所	高浜町六路谷	府県名	宝塚市	東公民館	宝塚市山本南2-5-2											
				しおど 塩土	118	279								兵庫県立宝塚北高等学校	宝塚市すみれガ丘4-1-1											
				はた 畑	42	120								495	市立老人福祉センター(フレミア宝塚)	宝塚市売布東の町12-8										
				なかつり 中寄	37	96								たていし 立石	91	232	232	市立スポーツセンター	宝塚市小浜1-1-11							
				おおいし 大西	189	388								なかまち 中町	35	88	いままげ 今在家	38	96	1,084	きのこの森	大飯郡おおい町成和2-1-1	宝塚市総合福祉センター	宝塚市安倉西2-1-1		
				ほんまち 本町	63	142								ちゆうわ 中央	61	145	あこまち 赤尾町	91	225	綾部PA (あやべ球場)	京都府綾部市上杉町大宝山10	兵庫県立宝塚東高等学校	宝塚市中山五月台1-12-1			
				そのべ 菌部	147	384								384	ト 宇治	181	411	641	みねみだんち 南団地	95	230	341	スポーツセンター	猪名川町万善字十貫25-1		
				よこまち 横町	129	341								341	しずいがおか 紫水ヶ丘	48	103	103	こび 子生	24	57	283	生涯学習センター	猪名川町白金1-74-16		
				坂田・坂田 かきほら	45	139								283	いわがみ 岩神	36	87	87	ゆだに 湯谷	221	563	819	文化体育館	猪名川町白金1-74-24		
				とじろ 事代	117	256								256	わたく 和田1区	150	443	443	わたく 和田2区	104	244	244	宝塚市	ビビアめふ公益施設	宝塚市売布2-5-1	
				わたく 和田3区	119	306								306	わたく 和田4区	79	224	224	わたく 和田5区	112	272	272	三田市	兵庫県立三田西陵高等学校	三田市ゆりのき台3-4	
				わたく 和田6区	62	155								155	あづち 安土	174	278	278	わたく 和田小学校	3	3	3	兵庫県立三田祥雲館高等学校	三田市学園1-1		
				わたく 和田	1,030	2,558								2,558	すいめい 水明	28	57	57	あおと 青戸	132	392	392	こまがたに 駒ヶ谷運動公園	三田市ゆりのき台1-44	再掲	
				まごじ 馬居寺	12	34								34	くらもち 車持	50	145	145	けいあいの里	8	8	8	兵庫県立北摂三田高等学校	三田市狭間が丘1-1-1		
	4,247	10,471	10,471	4,247	10,471	10,471																				

避難元府県名		福井県						避難元		集合場所		主な避難経路		主な避難退域時検査場所候補地		避難先					
市町名	地区名1			地区名2			名称	所在地	名称	所在地	府県名	市町村名	拠点避難所		避難所						
	小学校区	世帯数	人口	大字・町名	字・丁目名	世帯数							人口	名称	所在地	名称	所在地	名称	所在地		
おおい町	おおい市 大島	284	734	おおい市 大島	にしむら 西村	73	182	はまかぜ交 流センター	おおい町大 島90-27	県道赤礁崎公園 線→県道小浜綾 部線→大飯高浜 IC→舞鶴若狭自 動車道→吉川JCT →中国自動車道 →宝塚IC下車→ 国道176号線→川 西市	きのこの森	大飯郡おおい町 鹿野42-27	川西市	-	-	川西市立加茂小学校	川西市加茂3-14-1				
					かわむら 河村	61	135									135	川西市立久代小学校	川西市久代3-27-9			
					ひつなま 目角浜	22	37									大島小学校	おおい町大 島60-6	綾部PA (あやべ球場)	京都府綾部市上 杉町大宝山10	川西市立桜が丘小学校	川西市日高町4-1
					はたけの 畑村	26	68											164	川西市立川西小学校	川西市栄根1-1-1	
					おおいまやす 脇今安	28	59											253			
	みやほめ 宮留	41	134																		
	みなみろ 南浦	33	119																		
	おおい市 佐分利	545	1,472	おおい市 佐分利	おおい市 川上	86	198	ふるさと交 流センター	おおい町鹿 野42-27	県道小浜綾部線 →大飯高浜IC→ 舞鶴若狭自動車 道→吉川JCT→中 国自動車道→宝 塚IC下車→国道 176号線→川西市	きのこの森	大飯郡おおい町 鹿野42-27		兵庫県	-	-	川西市立緑台小学校	川西市向陽台1-7-1			
	かつもり 三森				12	28	157										川西市立川西北小学校	川西市丸の内町7-1			
	くぼ 久保				43	129	202										川西市立明峰小学校	川西市萩原西3-242			
	やすかわ 安川				27	71	395										兵庫県立川西明峰高等学校	川西市萩原西2-324			
	ふくだに 福谷				46	131															
	いしやま 石山	57	141																		
	おおい市 佐分利	545	1,472	おおい市 佐分利	おおい市 佐畑	8	21	ふるさと交 流センター	おおい町鹿 野42-27	県道小浜綾部線 →大飯高浜IC→ 舞鶴若狭自動車 道→吉川JCT→中 国自動車道→宝 塚IC下車→国道 176号線→川西市	きのこの森	大飯郡おおい町 鹿野42-27			兵庫県	-	-	兵庫県立川西明峰高等学校	川西市萩原西2-324		
	こまや 小車田				19	55	169											川西市立多田東小学校	川西市東多田3-21-1		
	しかの 鹿野				62	178	173											川西市立多田小学校	川西市多田院1-4-1		
	さきだに 笹谷				36	107	178											川西市立けやき坂小学校	川西市けやき坂3-1-2		
	こうざき 神崎				22	62															
	おおい市 名田庄	903	2,412	おおい市 名田庄	おおい市 岡安	55	173	里山文化交 流センター	おおい町名 田庄久坂3- 21-1	国道162号線→府 道12号線→国道 27号線→府道446 号線→国道9号線 →国道173号線→ 国道176号線→国 道171号線→伊丹 市	道の駅名田庄	大飯郡おおい町 名田庄納田終 109-4-1				伊丹市	-	-	伊丹市立天王寺川中学校	伊丹市鴻池3-4-28	
	おおい市 廣岡				16	33	201												伊丹市立鴻池小学校	伊丹市鴻池4-4-5	
おおい市 万願寺	56				145	201	伊丹市立荻野小学校						伊丹市荻野2-11								
おおい市 納田終	59				127	278	伊丹市立天神川小学校						伊丹市荒牧南3-17-12								
おおい市 坂本	77				200	278	伊丹市立荒牧中学校						伊丹市荒牧5-2-18								
おおい市 井上	61				198	148	伊丹市立瑞穂小学校						伊丹市瑞穂町3-50-1								
おおい市 西谷	15				46	148	伊丹市立有岡小学校						伊丹市伊丹7-1-1								
おおい市 中	65				155	192	伊丹市立神津小学校						伊丹市森本1-8-1								
おおい市 小倉	45				148	184	伊丹市立桜台小学校						伊丹市中野西4-100								
おおい市 美川	32				94	212	伊丹市立伊丹小学校						伊丹市船原1-1-1								
おおい市 横谷	6				11	161	伊丹市立稲野小学校						伊丹市昆陽1-175								
おおい市 下久田	71				184	191	伊丹市立北中学校						伊丹市清水4-3-1								
おおい市 久坂	83				212	177	伊丹市立緑丘小学校						伊丹市高台2-14								
おおい市 影野	59				161	143	伊丹市立東中学校						伊丹市高台2-54								
おおい市 三重	34				100	143															
おおい市 山田	37	91																			
おおい市 秋和	15	44																			
おおい市 兵瀬	53	133																			
おおい市 尾ノ内	57	143																			

避難元府県名		福井県		避難元				集合場所		主な避難経路		主な避難退域時検査所候補地		避難先											
市町名	地区名1			地区名2				名称	所在地	名称	所在地	府県名	市町村名	拠点避難所		避難所									
	小学校区	世帯数	人口	大字・町名	字・丁目名	世帯数	人口							名称	所在地	名称	所在地	名称	所在地						
おおい町	ほんごう 本郷	1,460	3,667	ほんごう 本郷	あきま	駅前	51	132	132	県道小浜綾部線 →大飯高浜IC→ 舞鶴若狭自動車 道→吉川JCT→中 国自動車道→宝 塚IC下車→国道 176号線→伊丹市	きのこの森	大飯郡おおい町 鹿野42-27	兵庫県	伊丹市	-	-	さきはら	伊丹市立笹原小学校	伊丹市南野6-5-33						
					あおし	青戸	83	231	231								あおし	伊丹市立笹原中学校	伊丹市南野北2-7-4						
					く	1の1、1の2、2区	56	167	167								すずはら	伊丹市立鈴原小学校	伊丹市御願塚6-3-1						
					く	13区	160	351	351								たけふち	伊丹市立伊丹高校	伊丹市行基町4-1						
					く	3区、仲の町	62	175	175								みなみ	伊丹市立南小学校	伊丹市御願塚2-6-1						
					く	5、6区	69	195	195								みなみ	伊丹市立南中学校	伊丹市南町2-4-1						
					く	8、9、10の1、10の 2、11区	72	189	189								こやのさと	伊丹市立昆陽里小学校	伊丹市山田2-1-2						
					く	12の1、12の2、14 区	82	206	206								あつぎ	伊丹市立松崎中学校	伊丹市山田2-1-1						
					く	7、15区	97	197	197								せつよう	伊丹市立榎陽小学校	伊丹市昆陽南2-1-55						
					く	15区	100	184	184								せつよう	伊丹市立西中学校	伊丹市昆陽東4-2-5						
					おない	尾内	71	167	167								綾部PA (あやべ球場)	京都府綾部市上 杉町大宝山10	兵庫県	川西市	-	-	まさ だい	川西市立牧の台小学校	川西市大和東1-47-1
					ながい	長井	75	178	178														まさ だい	川西市立陽明小学校	川西市向陽台3-6-219
					やまだ	山田	18	51	365														みどりだい	兵庫県立川西緑台高等学校	川西市向陽台1-8
					しばさき	芝崎	15	42	272														ひらたに	川西市立東谷小学校	川西市見野2-30-1
					のじり	野尻	104	272	182														ほのぼ	兵庫県立川西北陵高等学校	川西市緑が丘2-14-1
おかし	父子	64	182	182	ほりよ	川西市立北陵小学校	川西市丸山台1-3-2																		
おきた	岡田	102	303	303	せいわだい	川西市立清和台小学校	川西市清和台東2-2-2																		
こほり	小堀	41	106	175	せいわだい	川西市立清和台南小学校	川西市清和台西5-1-2																		
いぬみ	犬見	32	69	270																					
せいわ	成和	106	270	270																					
		3,192	8,285			3,192	8,285	8,285																	

避難元府県名		福井県					避難元		集合場所		主な避難経路		主な避難退域時検査場所候補地		避難先						
市町名	地区名1			地区名2			名称	所在地	主な避難経路	名称	所在地	府県名	市町村名	拠点避難所		避難所					
	小学校区	世帯数	人口	大字・町名	世帯数	人口								名称	所在地	名称	所在地	名称	所在地	名称	所在地
若狭町	みそみ	806	2,244	くらみ倉見	51	150	150	若狭町三方B & G海洋センター	若狭町上野4-1-3	加斗PA	小浜市飯盛	兵庫県	三木市	-	-	くちまわらう	三木市口吉川町殿畑144				
				しろや白屋	68	204	304									三木コミュニティスポーツセンター	三木市加佐572				
				じょうがんじ成願寺	37	100										細川町公民館	三木市細川町豊地55-1				
				うえの上野	48	153	153									中央公民館	三木市本町2-2-10				
				のとの能登野	116	320	320									勤労者福祉センター(サンライフ三木)	三木市福井1933-12				
				よこわたり横渡	112	274	274									三木南交流センター	三木市福井2484-9				
				いざき井崎	107	321	321									よかわ吉川総合公園	三木市吉川町西奥				
				たかざし高岸	91	187	187									べつしよちよ別所町公民館	三木市別所町西遣田1-10				
				いわや岩屋	89	275	275									市民活動センター(福祉会館)	三木市末広1-6-46				
				たがみ田上	45	134	134									しじみちよう志染町公民館	三木市志染町井上173				
				ひがしくらた東黒田	42	126	126									よかわ吉川町公民館	三木市吉川町吉安246				
				あいで相田	96	301	301									若狭町立明倫小学校	若狭町藤井2-43	国道27号→若狭梅街道→県道22号線→県道24号線→若狭上中IC・小浜IC→舞鶴若狭自動車道→山陽自動車道→三木東IC下車	加斗PA	小浜市飯盛	三木市
ふじい藤井	99	298	298	小浜西IC	小浜市岡津	緑が丘町公民館	三木市緑が丘町中3-38														
みなみまえがわ南前川	98	289	289	綾部PA(あやべ球場)	京都府綾部市上杉町	青山公民館	三木市志染町青山3-15-2														
若狭町	みかた三方	779	2,249	きたまえがわ北前川	94	259	若狭町三方勤労者体育館	若狭町中央1-3	若狭梅街道→県道22号線→県道24号線→若狭上中IC・小浜IC→舞鶴若狭自動車道→丹南篠山IC下車・中国自動車道滝野社IC下車	加斗PA	小浜市飯盛	兵庫県	加東市	滝野総合公園体育館	加東市河高4007	やしろ国際学習塾	加東市上三草1175				
				ささき佐古	35	133				714	小浜西IC					小浜市岡津	篠山総合スポーツセンター	篠山市郡家451-4			
				たな田名	22	57					綾部PA(あやべ球場)					京都府綾部市上杉町	B&G海洋センター	篠山市日置385-1			
				むかむか向笠	92	265											四季の森生涯学習センター西館	篠山市網掛429			
若狭町	みかた三方	779	2,249	とりはま鳥浜	256	766	766	若狭町中央1-3	若狭梅街道→県道22号線→県道24号線→若狭上中IC・小浜IC→舞鶴若狭自動車道→丹南篠山IC下車・中国自動車道滝野社IC下車	綾部PA(あやべ球場)	京都府綾部市上杉町	兵庫県	篠山市	四季の森生涯学習センター西館	篠山市網掛429	今田健康増進センター	篠山市今田町下立杭宇茶屋場16-3				
				たかかわ館川	57	174	174			にしき西紀体育館	篠山市宮田111										
				みかた三方	223	595	595			かわしろ川代体育館	篠山市大山下347										
				あらかわ古川	16	30	233	若狭町立気山小学校	若狭町気山310-9-1	若狭梅街道→県道22号線→県道24号線→若狭上中IC・小浜IC→舞鶴若狭自動車道→春日IC下車	加斗PA					小浜市飯盛	丹波市	-	-	さんなん山南農業者等体育施設	丹波市山南町谷川1180
				いち市	52	155					小浜西IC					小浜市岡津				山南B&G海洋センター体育	丹波市山南町野坂297
なかやま中山	15	48		綾部PA(あやべ球場)	京都府綾部市上杉町	かすが春日体育センター	丹波市春日町黒井496-2														
なかむら中村	53	165	165			かわしろ川代体育館	丹波市柏原町柏原5528														
てらたに寺谷	17	55	220																		
若狭町	きやま気山	319	965	きりや切迫	17	46	220					兵庫県	丹波市	-	-						
				お学	40	119															
				うおせ上瀬	109	347	347														

避難元府県名		福井県		避難元			集合場所		主な避難経路		主な避難退域時検査場所候補地		避難先				
市町名	地区名1			地区名2			名称	所在地	名称	所在地	府県名	市町村名	拠点避難所		避難所		
	小学校区	世帯数	人口	大字・町名	世帯数	人口							名称	所在地	名称	所在地	名称
若狭町	梅の里	298	957	なるで	10	35	若狭町西田公民館	若狭町田井21-7-1	国道162号→若狭梅街道→県道22号線→県道24号線→舞鶴若狭自動車道→春日IC下車	加斗PA	小浜市飯盛	丹波市		-	-	みつづか三ッ塚ふれあいセンター愛いん育館	丹波市市島町上田1139
				成出	38	110				小浜西IC	小浜市岡津						
				田井野	20	51				綾部PA	京都府綾部市(あやべ球場)上杉町						
				梅ヶ原	21	72											
				田立	35	88											
				別庄	23	71											
				せくず	27	90											
				世久津	10	34											
				伊良積	24	99											
				北庄	18	61											
海山	16	42															
塩坂越	36	124	204							あおがき青垣住民センター	丹波市青垣町佐治114						
遊子	20	80															
若狭町	岬	136	418	みこ	59	166	若狭町立岬小学校	若狭町神子14-4	県道216号線→国道162号→若狭梅街道→県道22号線→県道24号線→若狭上中IC・小浜IC→舞鶴若狭自動車道→春日IC下車	加斗PA	小浜市飯盛	丹波市		-	-	ひかみ水上住民センター	丹波市氷上町成松字甲賀1
				小川	36	116				小浜西IC	小浜市岡津						
				神子	41	136				綾部PA(あやべ球場)	京都府綾部市上杉町						
				常神	77	249											
				おおとば	52	176											
				朝霧	27	99											
				上黒田	38	154											
				あそ	42	143											
				あま	32	121											
				あま	40	128											
あま	40	140															
あま	27	113	349														
あま	27	96															
若狭町	鳥羽	503	1,780	あま	44	169	若狭町立鳥羽小学校	若狭町三田26-3-1	若狭梅街道→県道22号線→県道24号線→若狭上中IC・小浜IC→舞鶴若狭自動車道→中国自動車道→滝野社IC下車	加斗PA	小浜市飯盛	兵庫県	西脇市	-	-	くら黒つこプラザ	西脇市黒田庄町前坂2140
				あま	23	68				小浜西IC	小浜市岡津						
				あま	34	124				綾部PA	京都府綾部市(あやべ球場)上杉町						
				あま	53	150											
				あま	68	218											
				あま	76	246											
				あま	47	117											
				あま	38	122											
				あま	40	146											
				あま	71	197											
若狭町	瓜生	621	1,863	あま	56	143	若狭町立瓜生小学校	若狭町脇袋7-17	県道218号線→県道22号線→県道24号線→小浜IC→舞鶴若狭自動車道→中国自動車道→中国自動車→加西IC下車	加斗PA	小浜市飯盛	加西市		-	-	北部公民館	加西市満久町230
				あま	41	134				小浜西IC	小浜市岡津						
				あま	38	123				綾部PA	京都府綾部市(あやべ球場)上杉町						
				あま	29	71											
				あま	64	196											
				あま	76	246											
				あま	47	117											
				あま	38	122											
				あま	40	146											
				あま	71	197											
あま	56	143															
あま	41	134															
あま	38	123															
あま	29	71															
あま	64	196															

避難元府県名		福井県		避難元			集合場所		主な避難経路		主な避難退域時検査所候補地		避難先					
市町名	地区名1		地区名2			名称	所在地	主な避難経路	名称	所在地	府県名	市町村名	拠点避難所		避難所			
	小学校区	世帯数	人口	大字・町名	世帯数								人口	名称	所在地	名称	所在地	名称
若狭町	くまがわ 熊川	227	647	くまがわ 熊川	96	236	若狭町立熊川小学校	若狭町熊川 43-25-1	国道303号→国道27号→県道267号線→小浜IC乗車→舞鶴若狭自動車道→春日IC下車→国道175号→県道109号線→県道86号線	若狭町役場上中庁舎駐車場	若狭町市場	兵庫 多可町	多可町	-	-	中央公民館	多可町中区茂利20	
				しんどう 新道	95	294			294	加斗PA	小浜市飯盛					文化会館	多可町中区中村町135	
				せせらぎ	32	101			117	小浜西IC	小浜市岡津					健康福祉センター「アスパル」	多可町中区岸上281-51	
				こうち 河内	4	16			117	綾部PA(あやべく球場)	京都府綾部市上杉町					中央公園北アリーナ	多可町中区岸上281-22	
				仮屋	35	100			955	若狭町役場上中庁舎駐車場	若狭町市場					兵庫 加東市	加東市	-
	わかおうち 若王子	27	86	371	国道27号→県道267号線→小浜IC乗車→舞鶴若狭自動車道→中国自動車道→滝野社IC・山陽自動車道三木小野IC下車	加斗PA	小浜市飯盛	小野市	-	-	コミュニティセンター ^{しもとじょう} 下東条	小野市福住町247-5						
	みやけ 三宅	110	332	491	小浜西IC	小浜市岡津	兵庫県立小野工業高等学校				小野市片山町1034-1							
	いづくち 井ノ口	109	325	371	綾部PA(あやべく球場)	京都府綾部市上杉町	兵庫県立小野高等学校				小野市西本町518							
	あじさい団地	58	112	337	若狭町立野木小学校	若狭町武生 15-7-1	加斗PA				小浜市飯盛	コミュニティセンターおおべ	小野市敷地町1570-1					
	市場	72	206	337	若狭町立野木小学校	若狭町武生 15-7-1	小浜西IC				小浜市岡津	伝統産業会館	小野市王子町806-1					
	のぎ 野木	348	1,196	てんとくじ 天徳寺	94	302	若狭町立野木小学校	若狭町武生 15-7-1	県道24号線→小浜IC→舞鶴若狭自動車道→山陽自動車道→三木小野IC下車	若狭町役場上中庁舎駐車場	若狭町市場	兵庫 小野市	小野市	-	-	兵庫県立小野高等学校	小野市西本町518	
				ひかま 日笠	63	189				491	加斗PA					小浜市飯盛	コミュニティセンターおおべ	小野市敷地町1570-1
				しんやま 杉山	42	146				337	小浜西IC					小浜市岡津	伝統産業会館	小野市王子町806-1
				つづみ 堤	77	244				337	綾部PA(あやべく球場)					京都府綾部市上杉町	匠台公園体育館	小野市匠台77
				かねだ 兼田	41	145				337	若狭町立野木小学校					若狭町武生 15-7-1	加斗PA	小浜市飯盛
むしゅう 武生	31	109	109	若狭町立野木小学校	若狭町武生 15-7-1	加斗PA	小浜市飯盛	匠台公園体育館	小野市匠台77									
たまき 玉置	63	215	215	若狭町立野木小学校	若狭町武生 15-7-1	小浜西IC	小浜市岡津	匠台公園体育館	小野市匠台77									
かみのぎ 上野木	48	165	337	若狭町立野木小学校	若狭町武生 15-7-1	綾部PA(あやべく球場)	京都府綾部市上杉町	匠台公園体育館	小野市匠台77									
なかのぎ 中野木	14	51	337	若狭町立野木小学校	若狭町武生 15-7-1	加斗PA	小浜市飯盛	匠台公園体育館	小野市匠台77									
しものぎ 下野木	32	121	121	若狭町立野木小学校	若狭町武生 15-7-1	小浜西IC	小浜市岡津	匠台公園体育館	小野市匠台77									
		4,952	15,024	4,952	15,024	15,024												

避難元府県名		滋賀県																	
市町名	避難元									集合場所		避難経路	避難退域時検査場所候補地		避難先				
	地区名1			地区名2			地区名3			名称	所在地		名称	所在地	府県名	市町村名	拠点避難所		
	旧市町村名	世帯数	人口	小学校区	世帯数	人口	自治会区	世帯数	人口								名称	所在地	名称
長浜市	こほくちよう 湖北町	543	1,687	おだに 小谷	340	1,046	おだにかみやまだ 小谷上山田	86	263	1,046	おだに 小谷小学校	長浜市小谷丁野 524	国道8号⇒県道2号⇒北陸自動車道 (米原IC)⇒名神高速道路⇒京滋バイ パス⇒第二京阪道路⇒近畿道⇒阪神 高速(14号松原線 駒川出口)⇒南港 通(府道5号)⇒あびこ筋(府道28号)	湖北体育館	長浜市湖北町速水 1210	大阪府	大阪市A	長居公園	東住吉区 長居公園1-23
							しもやまだ 下山田	40	117										
							おだまた 二俣	30	104										
				おだによりの 小谷丁野	184	562													
				よいかいち 八日市	88	272	641	はやみ 速水小学校	長浜市湖北町速 水2561-1										
				あおな 青名	64	210													
	ねこくら 猫口	51	159																
	長浜市	にしあざいらよう 西浅井町	1,417	4,023	しおつ 塩津	625	1,855	しおつはま 塩津浜	146	449	867	にしあざい 西浅井中学校	長浜市西浅井町 塩津中312	国道303号⇒国道8号⇒北陸自動車 道(木之本IC)⇒名神高速道路⇒京 滋バイパス⇒第二京阪道路⇒近畿道 ⇒阪神高速(14号松原線 駒川出口) ⇒南港通(府道5号)⇒あびこ筋(府道 28号)	大阪府	大阪市A	長居公園	東住吉区 長居公園1-23	
								ほりやま 祝山	40	120									
								やのくま 岩熊	93	274									
								つきで 月出	11	24									
								のなか 野坂	30	108									
しおつなか 塩津中								56	152	988									しおつ 塩津小学校
よ 余		116	339																
しゅうふくじ 集福寺		53	159																
くつかげ 沓掛		50	130																
よこなみ 横波		30	100																
おおうら 大浦		291	829	2,168	なほはら 永原小学校	長浜市西浅井町 大浦167													
すがうら 菅浦		65	132																
はたべ 八田部	93	264																	
やまだ 山田	31	95																	
にしあざいおやま 西浅井小山	35	82																	
やまかじ 山門	75	211																	
なか 中	39	121																	
しょう 庄	121	342																	
くみやま 黒山	42	92																	

拠点避難所から各避難所
へ、避難先市町村が移送
する(拠点避難所と避難所
が同一の場合あり)。

避難元府県名		滋賀県		避難元									集合場所		避難経路	避難退域時検査場所候補地		避難先																	
市町名	地区名1			地区名2			地区名3			名称	所在地	避難経路	名称	所在地	府県名	市町村名	拠点避難所																		
	旧市町村名	世帯数	人口	小学校区	世帯数	人口	自治会区	世帯数	人口								名称	所在地																	
長浜市	きのもと 木之本町	2,872	7,126	きのもと 木之本	1,873	4,483	きのもと 木之本	765	1,873	きのもと 木之本小学校	長浜市木之本町 木之本685-1	国道303号⇒国道8号⇒北陸自動車道(木之本IC)⇒名神高速道路⇒京滋バイパス⇒第二京阪道路⇒近畿道⇒阪和道(松原IC)⇒中央環状線⇒府道31号線⇒金岡公園体育館	長浜バイオ大学ドーム	長浜市田村町1320	大阪府	堺市	金岡公園体育館	北区長曾根町1179番地の18																	
							せんだ 千田	125	400								大浜体育館	堺区大浜北町5丁7番1号																	
							くろだ 黒田	362	909								えぼらおいけ 家原大池体育館	西区家原寺町1丁18番1号																	
							たべ 田部	47	139																										
							ひろせ 廣瀬	574	1,162																										
							にしやま 西山	75	196																										
				たい 田居	50	139	いしかぐ 伊香具小学校	長浜市木之本町 大音1114	国道8号⇒北陸自動車道(木之本IC)⇒名神高速道路⇒京滋バイパス⇒第二京阪道路⇒近畿道⇒阪和道(堺IC)⇒府道61号線⇒府道28号線⇒家原大池体育館	長浜バイオ大学ドーム	長浜市田村町1320	たけふせ 北布施	51	145		たかひし 高石市	市立総合体育館	西取石6丁目5-6																	
				あかお 赤尾	58	160						おおと 大音	124	344		344	いしかぐ 伊香具小学校	長浜市木之本町 大音1114	国道8号⇒北陸自動車道(木之本IC)⇒名神高速道路⇒京滋バイパス⇒第二京阪道路⇒近畿道⇒阪神高速13号東大阪線⇒16号大阪港線⇒4号湾岸線浜寺出口⇒府道29号線(臨海道路)高石出口⇒府道204号線(堺阪南線)	たたらおらよ 忠岡町	志岡町文化会館	志岡南1丁目18-17													
				はんのうら 飯浦	16	43						74	いしかぐ 伊香具小学校	長浜市木之本町 大音1114		国道8号⇒北陸自動車道(木之本IC)⇒名神高速道路⇒京滋バイパス⇒第二京阪道路⇒近畿道⇒阪神高速(13号東大阪線⇒16号大阪港線⇒4号湾岸線岸和田北IC)⇒府道40号線(磯上南交差)⇒府道204号線	湖北体育館	長浜市湖北町速水1210	いずみおつし 泉大津市	泉大津市立総合体育館	宮町2-50														
				やまなし 山梨子	10	31						まぎの 杉野	207	480		かぬいほら 金居原	64	127	まぎの 杉野小学校	長浜市木之本町 杉野489	国道303号⇒国道8号⇒北陸自動車道(木之本IC)⇒名神高速道路⇒京滋バイパス⇒第二京阪道路⇒近畿道⇒阪和道⇒堺泉北道路(綾園出口)⇒国道26号線	湖北体育館	長浜市湖北町速水1210	大阪府	いずみ 和泉市	和泉シティプラザ	いぶき野5丁目4-7								
				せぎの 杉野	109	282										おとわ 音羽	8	13										たかとき 高時	408	1,105	たかとき 高時小学校	長浜市木之本町 石道1079-1	国道303号⇒国道8号⇒北陸自動車道(木之本IC)⇒名神高速道路⇒京滋バイパス⇒第二京阪道路⇒近畿道⇒阪和道(岸和田和泉IC)⇒光明池春木線⇒和泉中央線	湖北体育館	長浜市口分田町548
				まぎもと 杉本	26	58																													
おとわ 音羽	8	13	かわい 川合	157	426																														
おおみ 大見	22	38	ふるはし 古橋	150	442	いすみ 石道	43	104	きのもとこやま 木之本小山	36	95																								
かわい 川合	157	426	いすみ 石道	43	104																														
ふるはし 古橋	150	442																																	

避難元府県名		滋賀県		避難元									集合場所		避難経路	避難退域時検査場所候補地		避難先		
市町名	地区名1			地区名2			地区名3			名称	所在地	名称	所在地	府県名		市町村名	拠点避難所			
	旧市町村名	世帯数	人口	小学校区	世帯数	人口	自治会区	世帯数	人口								名称	所在地	名称	所在地
長浜市	たかつかちよう 高月町	(2,289)	(6,647)	とみなが 富永	564	1,757	もちでら 持寺	37	125	725	とみなが 富永小学校	長浜市高月町井 口160	国道8号⇒県道2号⇒北陸自動車道 (米原IC)⇒名神高速道路⇒京滋バイ パス⇒第二京阪道路⇒近畿道⇒阪和 自動車道⇒南阪奈道路(羽曳野IC) ⇒国道170号(外環状線)	湖北体育館	長浜市口分田町 548	大阪府	とんだほやし 富田林市	市民総合体育館	美山台4-1	
							ほらど 洞戸	21	58											
							ほろんじ 保延寺	51	151											
							あめのり 雨森	120	391											
							いのくら 井口	245	719											
							たかつきおやま 高月尾山	22	82											
				たかの 高野	68	231	231	とみなが 富永小学校	長浜市高月町井 口160	国道8号⇒県道2号⇒北陸自動車道 (米原IC)⇒名神高速道路⇒京滋バイ パス⇒第二京阪道路⇒近畿道⇒阪神 高速(13号東大阪線 水走出口)⇒大 阪外環状線	湖北体育館	長浜市口分田町 548	東大阪市	多目的芝生広場	松原南1丁目1番					
				かいはら 柏原	289	849	2,703	たかつき 高月小学校	長浜市高月町高 月738	国道8号⇒県道2号⇒北陸自動車道 (米原IC)⇒名神高速道路⇒京滋バイ パス⇒第二京阪道路⇒近畿道⇒阪神 高速13号東大阪線(水走出口)⇒大 阪外環状線										
				たかづか 渡岸寺	80	249														
				おたけ 落川	148	393														
もりもと 森本	102	238																		
うね 宇根	173	553																		
ひがしあつじ 東阿閉	141	421																		
たかつき 高月	1,725	4,890	まけ 馬上	141	435	435	たかつき 高月小学校	長浜市高月町高 月738	国道8号⇒県道2号⇒北陸自動車道 (米原IC)⇒名神高速道路⇒京滋バイ パス⇒第二京阪道路⇒近畿道⇒西名 阪自動車道(藤井寺IC)⇒府道12号 (塚大和高田線)⇒国道170号⇒25 号	湖北体育館	長浜市口分田町 548	かしわらし 柏原市	市民文化会館	安堂町1-60						
たかつき 高月			651	1,752	1,752	たかつき 高月小学校	長浜市高月町高 月738	国道8号⇒県道2号⇒北陸自動車道 (米原IC)⇒名神高速道路⇒京滋バイ パス⇒第二京阪道路⇒近畿道(八尾 IC)⇒中央環状線⇒主要地方道大阪 港八尾線5号線⇒府道八尾道明寺線 174号線	やおいし 八尾市			八尾市立総合体育 館	青山町3丁目5-24							

避難元府県名		滋賀県		避難元						集合場所		避難経路	避難退域時検査場所候補地		避難先										
市町名	地区名1			地区名2			地区名3			名称	所在地		名称	所在地	府県名	市町村名	拠点避難所								
	旧市町村名	世帯数	人口	小学校区	世帯数	人口	自治会区	世帯数	人口								名称	所在地	名称	所在地					
長浜市	たかつきちょう 高月町	(1,007)	(3,111)	こほり 古保利	532	1,654	くまの 熊野	48	169	こほり 古保利小学校	長浜市高月町西柳野38	国道8号⇒県道2号⇒北陸自動車道(米原IC)⇒名神高速道路⇒京滋バイパス⇒第二京阪道路⇒近畿道⇒阪神高速13号東大阪線(水走出口)⇒大阪外環状線	長浜バイオ大学ドーム	長浜市田村町1320	大阪府	ひがしおおさか 東大阪市	多目的芝生広場	松原南1丁目1番							
							ひがしやなぎの 東柳野	115	343	こほり 古保利小学校	長浜市高月町西柳野38	国道8号⇒県道2号⇒北陸自動車道(米原IC)⇒名神高速道路⇒京滋バイパス⇒第二京阪道路⇒近畿道⇒東大阪JCT阪神高速13号東大阪市線⇒東船場JCT阪神高速環状1号線⇒阪神高速14号松原線(三宅出口)⇒国道309号線				まつばらし 松原市	松原市市民体育館	田井城1-1-37							
							やなぎのなか 柳野中	42	133							おおさかみやま 大阪狭山市	大阪狭山市立総合体育館	池之原四丁目248番地							
							たかつきにしの 高月西野	93	300							たいしちよ 太子町	万葉ホール	大字山田104-1							
							かたやま 片山	23	77	こほり 古保利小学校	長浜市高月町西柳野38	国道8号⇒県道2号⇒北陸自動車道(米原IC)⇒名神高速道路⇒京滋バイパス⇒第二京阪道路⇒近畿道⇒阪和道(美原北)⇒府道36号⇒国道309号⇒府道森屋狭山線⇒国道310号				おおさかみやま 大阪狭山市	大阪狭山市立総合体育館	池之原四丁目248番地							
							にしあつじ 西阿閉	125	386										たいしちよ 太子町	万葉ホール	大字山田104-1				
							にしやなぎの 西柳野	44	137										たいしちよ 太子町	万葉ホール	大字山田104-1				
							しげのり 重則	22	62	こほり 古保利小学校	長浜市高月町西柳野38	国道8号⇒県道2号⇒北陸自動車道(米原IC)⇒名神高速道路⇒京滋バイパス⇒第二京阪道路⇒近畿道⇒阪和道(美原北IC)⇒国道309号⇒府道705号				長浜バイオ大学ドーム	長浜市田村町1320	大阪府	ちほやあかさか 千早赤阪村	旧千早小学校体育館	大字東阪388番地				
							まつお 松尾	20	47	こほり 古保利小学校	長浜市高月町西柳野38	国道8号⇒県道2号⇒北陸自動車道(米原IC)⇒名神高速道路⇒京滋バイパス⇒第二京阪道路⇒近畿道⇒阪和道(美原北IC)⇒国道309号⇒府道705号							はびきのし 羽曳野市	総合スポーツセンター はびきのコロセアム	南恵我之荘4丁目237-4				
							からかわ 唐川	101	331	ななさと 七郷	475	1,457							ななさと 七郷小学校	長浜市高月町唐川248	国道8号⇒県道2号⇒北陸自動車道(米原IC)⇒名神高速道路⇒京滋バイパス⇒第二京阪道路⇒近畿道(松原IC)⇒府道2号⇒府道31号⇒府道188号	長浜バイオ大学ドーム	長浜市田村町1320	大阪府	ふじいでらし 藤井寺市
							よこやま 横山	56	137							ななさと 七郷小学校	長浜市高月町唐川248	国道8号⇒県道2号⇒北陸自動車道(米原IC)⇒名神高速道路⇒京滋バイパス⇒第二京阪道路⇒近畿道⇒西名阪自動車道(藤井寺IC)⇒府道12号(塚大和高田線)⇒国道170号	かなんちょう 河南町	中央公民館	白木1257-1				
							ひがしものべ 東物部	113	344							ななさと 七郷小学校	長浜市高月町唐川248	国道8号⇒県道2号⇒北陸自動車道(米原IC)⇒名神高速道路⇒京滋バイパス⇒第二京阪道路⇒近畿道⇒阪和自動車道⇒南阪奈道(羽曳野)⇒府道27号線	湖北体育館	長浜市口分田町548	ひがしおおさか 東大阪市				多目的芝生広場
							いそ 磯野	101	310	ななさと 七郷小学校	長浜市高月町唐川248	国道8号⇒県道2号⇒北陸自動車道(米原IC)⇒名神高速道路⇒京滋バイパス⇒第二京阪道路⇒近畿道⇒阪和自動車道⇒南阪奈道(羽曳野)⇒府道27号線				湖北体育館	長浜市口分田町548	ひがしおおさか 東大阪市				多目的芝生広場	松原南1丁目1番		
							たかつきふせ 高月布施	29	101	ななさと 七郷小学校	長浜市高月町唐川248	国道8号⇒県道2号⇒北陸自動車道(米原IC)⇒名神高速道路⇒京滋バイパス⇒第二京阪道路⇒近畿道⇒阪和自動車道⇒南阪奈道(羽曳野)⇒府道27号線												湖北体育館	
たかつきひがしたかだ 高月東高田	37	122	ななさと 七郷小学校	長浜市高月町唐川248	国道8号⇒県道2号⇒北陸自動車道(米原IC)⇒名神高速道路⇒京滋バイパス⇒第二京阪道路⇒近畿道⇒阪神高速13号東大阪線(水走出口)⇒大阪外環状線	湖北体育館	長浜市口分田町548	ひがしおおさか 東大阪市	多目的芝生広場	松原南1丁目1番															
にしものべ 西物部	38	112	ななさと 七郷小学校	長浜市高月町唐川248	国道8号⇒県道2号⇒北陸自動車道(米原IC)⇒名神高速道路⇒京滋バイパス⇒第二京阪道路⇒近畿道⇒阪神高速13号東大阪線(水走出口)⇒大阪外環状線						湖北体育館	長浜市口分田町548	ひがしおおさか 東大阪市	多目的芝生広場	松原南1丁目1番										
計	3,296	9,758																							

避難元府県名		滋賀県		避難元						集合場所		避難経路	避難退域時検査場所候補地		避難先																																																																																									
市町名	地区名1			地区名2			地区名3			名称	所在地		名称	所在地	府県名	市町村名	拠点避難所																																																																																							
	旧市町村名	世帯数	人口	小学校区	世帯数	人口	自治会区	世帯数	人口								名称	所在地	名称	所在地																																																																																				
長浜市	よごらよち 余呉町	1,218	3,114	よご 余呉	1,218	3,114	坂口	57	140	1,074	かみのみ 鏡岡中学校	長浜市余呉町中之郷1030	国道365号⇒国道8号⇒北陸自動車道(木之本IC)⇒名神高速道路⇒京滋バイパス⇒第二京阪道路⇒近畿道⇒阪神高速阪神高速(13号東大阪線⇒1号環状線⇒15号堺線)⇒国道26号線	長浜バイオ大学ドーム	長浜市田村町1320	大阪府	かしわだし 岸和田市	総合体育館	西之内町45番1号																																																																																					
							下余呉	148	416									430	かみのみ 鏡岡中学校	長浜市余呉町中之郷1030	国道365号⇒国道8号⇒北陸自動車道(木之本IC)⇒名神高速道路⇒京滋バイパス⇒第二京阪道路⇒近畿道⇒阪和自動車道(貝塚IC)⇒府道岸和田牛滝山貝塚線(40号線)(通称:貝塚中央線)	かんべかし 貝塚市	総合体育館	晶中1丁目13-1																																																																																
							中之郷	194	518														よご 余呉小学校	長浜市余呉町中之郷777	国道365号⇒国道8号⇒北陸自動車道(木之本IC)⇒名神高速道路⇒京滋バイパス⇒第二京阪道路⇒近畿道⇒阪神高速(13号東大阪線⇒16号大阪港線⇒4号湾岸線泉佐野南IC)⇒府道29号⇒国道481号⇒国道26号	いずみさのし 泉佐野市	市民総合体育館	新安松1丁目1-22																																																																												
							下丹生	36	93	やと 八戸	長浜市余呉町中之郷1030	国道365号⇒国道8号⇒北陸自動車道(木之本IC)⇒名神高速道路⇒京滋バイパス⇒第二京阪道路⇒近畿自動車道⇒阪和自動車道(泉南IC)⇒府道63号泉佐野若出線⇒国道26号															せんなんし 泉南市	市民体育館	梅井2丁目26番1号																																																																											
							上丹生	112	268									かみのみ 川並	長浜市余呉町中之郷777	国道365号⇒国道8号⇒北陸自動車道(木之本IC)⇒名神高速道路⇒京滋バイパス⇒第二京阪道路⇒近畿道⇒阪和道(泉南IC)⇒府道63号⇒府道64号								はんなんし 阪南市	府立泉鳥取高校	緑ヶ丘1丁目1-10																																																																										
							摺墨	8	19	くにやす 国安	長浜市余呉町中之郷777												国道365号⇒国道8号⇒北陸自動車道(木之本IC)⇒名神高速道路⇒京滋バイパス⇒第二京阪道路⇒近畿道⇒阪和道(貝塚IC)⇒国道170号	くまわりちよう 熊取町					熊取町立総合体育館「ひまわりドーム」	久保5丁目3-1																																																																										
							菅並	34	50									いまいち 今市	長浜市余呉町中之郷777										国道365号⇒国道8号⇒北陸自動車道(木之本IC)⇒名神高速道路⇒京滋バイパス⇒第二京阪道路⇒近畿道⇒阪神高速(13号東大阪線⇒16号大阪港線⇒4号湾岸線)⇒府道泉佐野若出線	たじりちよう 田尻町	田尻町総合保健福祉センター	嘉祥寺883-1																																																																								
							余呉東野	160	434	よご 余呉小学校	長浜市余呉町中之郷777																				国道365号⇒国道8号⇒北陸自動車道(木之本IC)⇒名神高速道路⇒京滋バイパス⇒第二京阪道路⇒近畿道⇒阪神高速(13号東大阪線⇒16号大阪港線⇒4号湾岸線)⇒府道259号線	あまきらぶ 岬町	岬町立町民体育館	淡輪4546																																																																						
							やと 八戸	34	86									よご 余呉小学校	長浜市余呉町中之郷777														計	9,346	25,708	9,346	25,708	9,346	25,708	25,708																																																																
							かみのみ 川並	84	247	よご 余呉小学校	長浜市余呉町中之郷777																														計	9,346	25,708	9,346	25,708	9,346	25,708	25,708																																																								
							池原	42	120									よご 余呉小学校	長浜市余呉町中之郷777																														計	9,346	25,708	9,346	25,708	9,346	25,708	25,708																																																
							小谷	33	84	よご 余呉小学校	長浜市余呉町中之郷777																																														計	9,346	25,708	9,346	25,708	9,346	25,708	25,708																																								
							文室	36	84									よご 余呉小学校	長浜市余呉町中之郷777																																														計	9,346	25,708	9,346	25,708	9,346	25,708	25,708																																
							今市	64	170	よご 余呉小学校	長浜市余呉町中之郷777																																																														計	9,346	25,708	9,346	25,708	9,346	25,708	25,708																								
							新堂	37	100									よご 余呉小学校	長浜市余呉町中之郷777																																																														計	9,346	25,708	9,346	25,708	9,346	25,708	25,708																
							榑坂	26	41	よご 余呉小学校	長浜市余呉町中之郷777																																																																														計	9,346	25,708	9,346	25,708	9,346	25,708	25,708								
柳ヶ瀬	24	52	よご 余呉小学校	長浜市余呉町中之郷777	計	9,346	25,708	9,346	25,708				9,346	25,708	25,708																																																																																									
中河内	24	31								よご 余呉小学校	長浜市余呉町中之郷777					計	9,346	25,708	9,346		25,708	9,346																																																																											25,708	25,708						
計	9,346	25,708	9,346	25,708																					9,346	25,708																																																																									9,346	25,708	9,346	25,708	9,346	25,708

避難元府県名		滋賀県		避難元						集合場所		避難経路	避難退域時検査場所候補地		避難先				
市町名	地区名1		地区名2		地区名3			名称	所在地	名称	所在地		府県名	市町村名	拠点避難所				
	旧市町村名	世帯数	人口	小学校区	世帯数	人口	自治会区								世帯数	人口	名称	所在地	
高島市	くつきむら 朽木村	683	1,601	くつきひがし 朽木東小 学校	638	1,515	いちばく 市場区	165	426	574	くつき 朽木中学校	高島市朽木市場 1055	国道161号⇒国道161号バイ パス⇒名神高速道路⇒第二 京阪道路(門真IC)	新旭体育館 (道の駅藤樹の里 安曇川)	高島市新旭町旭 818 (高島市安曇川町 青柳1162-1)	大阪府	大阪市B	鶴見緑地	鶴見区緑地公園2- 163
							みやまほろく 宮前坊区	62	148		くつき 朽木公民館	高島市朽木市場 792							
							うまのく 上野区	66	132	539	くつき 朽木中学校	高島市朽木市場 1055							
							じしほらく 地子原区	35	74		くつき 朽木公民館	高島市朽木市場 792							
							うとだにく 雲洞谷区	33	77										
							おおいのく 大野区	24	58										
							ふるかわく 古川区	31	65										
							いわせく 岩瀬区	55	133	260	くつき 朽木中学校	高島市朽木市場 1055							
							のじりく 野尻区	28	75		くつき 朽木公民館	高島市朽木市場 792							
							あらかわく 荒川区	41	102	142	くつき 朽木公民館	高島市朽木市場 792							
							あらかわさうだく 荒川惣田区	35	83										
							あそく 麻生区	37	79	11	くつき 朽木公民館	高島市朽木市場 792							
							きじやまく 木地山区	8	15										
							かせく 柏区	18	48										
	のうげく 能家区	7	11																
	くつきにし 朽木西小 学校	45	86	はりはたく(おにやうだに) 針畑区(小入谷)	10	16	60	くつきにし 朽木西小学校	高島市朽木中牧 187										
				はりはたく(ながまき) 針畑区(中牧)	5	9													
				はりはたく(ふるや) 針畑区(古屋)	5	12													
				おいすざく 生杉区	11	23	15	くつき 朽木公民館	高島市朽木市場 792										
				くわぼらく 桑原区	7	15													
あどがわら 安曇川町				483	1,133	きやうろせ 旧広瀬小 学校	483	1,133	しもこがく 下古賀区	129	297	1,085	きやうろせ 旧広瀬小学校	高島市安曇川町 下古賀1182					
	かみこがく 上古賀区	152	357																
	ながおく 長尾区	63	162																
	なかのぢらかい 中野自治会	104	212																
	びわこ台住民自治会	15	57																
	たいさんじく 泰山寺区	20	48						48	あどがわ 安曇川総合体育 館	高島市安曇川町 田中630-1								

拠点避難所から各避難所へ、避難先市町村が移送する(拠点避難所と避難所が同一の場合あり)。

避難元府県名		滋賀県		避難元						集合場所		避難経路	避難退域時検査場所候補地		避難先							
市町名	地区名1		地区名2			地区名3			名称	所在地	名称		所在地	府県名	市町村名	拠点避難所						
	旧市町村名	世帯数	人口	小学校区	世帯数	人口	自治会区	世帯数								人口	名称	所在地				
高島市	新旭町	3,427	8,547	新旭南小学校	1,159	3,071	いのぐちく 井ノ口区	82	232	1,517	新旭南小学校	高島市新旭町新庄853	国道161号⇒国道161号バイパス⇒名神高速道路⇒第二京阪道路(門真IC)	新旭体育館 (道の駅藤樹の里安曇川)	高島市新旭町旭818 (高島市安曇川町青柳1162-1)	大阪府	大阪市B	鶴見緑地	鶴見区緑地公園2-163			
							あまのうらぎ 安養寺区	247	589											あまのうらぎ 安養寺区	247	589
							きたがき 北畑区自治会	248	696											きたがき 北畑区自治会	248	696
							あまのうらぎ 薬園区	582	1,554	あまのうらぎ 薬園区	582	1,554								1,421	新旭北小学校	高島市新旭町饗庭26
							こうつくとく 木津区自治会	120	258	こうつくとく 木津区自治会	120	258										
							おかく 岡区	100	225	おかく 岡区	100	225										
				ひのめく 日爪区	34	108	ひのめく 日爪区	34	108	3,006	湖西中学校	高島市新旭町北畑564-2										
				いしかわく 五十川区	138	375	いしかわく 五十川区	138	375													
				まないく 米井区	26	62	まないく 米井区	26	62													
				つじさわく 辻沢区自治会	85	214	つじさわく 辻沢区自治会	85	214	389	新旭北小学校	高島市新旭町饗庭26										
				たいく 田井区	30	69	たいく 田井区	30	69													
				こうつくとく 木津宮ノ南自治会	18	45	こうつくとく 木津宮ノ南自治会	18	45													
				うッディーパーク 自治会	24	65	うッディーパーク 自治会	24	65	660	湖西中学校	高島市新旭町北畑564-2										
				いまいく 今市区	136	368	いまいく 今市区	136	368													
				ひらいく 平井区	305	664	ひらいく 平井区	305	664													
				もりく 森区	294	701	もりく 森区	294	701	389	湖西中学校	高島市新旭町北畑564-2										
ほりかわく 堀川区	188	434	ほりかわく 堀川区	188	434																	
にちふりく 霜降区	117	303	にちふりく 霜降区	117	303																	
はりまく 針江区	245	536	はりまく 針江区	245	536	389	湖西中学校	高島市新旭町北畑564-2														
やまがたく 山形区	39	110	やまがたく 山形区	39	110																	
れいんぼーたうん 自治会	30	71	れいんぼーたうん 自治会	30	71																	
やわらぎ北の町 自治会	47	144	やわらぎ北の町 自治会	47	144	660	湖西中学校	高島市新旭町北畑564-2														
こはんざと 湖畔の郷自治会	21	64	こはんざと 湖畔の郷自治会	21	64																	
ふかみぞく 深溝区自治会	271	660	ふかみぞく 深溝区自治会	271	660																	

避難元府県名		滋賀県		避難元			集合場所			避難経路		避難退域時検査場所候補地		避難先																																
市町名	地区名1		地区名2		地区名3			名称	所在地	避難経路	名称	所在地	府県名	市町村名	拠点避難所																															
	旧市町村名	世帯数	人口	小学校区	世帯数	人口	自治会区								世帯数	人口	名称	所在地																												
高島市	マキノ町	2,465	5,698	マキノ東小学校	750	1,659	海津1区	73	163	883	マキノ東小学校	高島市マキノ町 海津2384	国道161号⇒国道161号バイパス⇒名神高速道路(豊中IC)⇒府道10号	新旭体育館 (道の駅藤樹の里安曇川)	高島市新旭町旭818 (高島市安曇川町青柳1162-1)	大阪府	豊中市	てしま	豊島体育館	服部西町4丁目12-1																										
							マキノ駅西自治会	100	227									776	マキノ土に学ぶ里研修センター	高島市マキノ町 蛭口260-1	国道161号⇒国道161号バイパス⇒名神高速道路(吹田IC)⇒中央環状線(池田方面)	新旭体育館 (道の駅藤樹の里安曇川)	高島市新旭町旭818 (高島市安曇川町青柳1162-1)	吹田市	万博公園駐車場	千里万博公園1-1																				
							高木浜1丁目	163	364																マキノ東小学校	高島市マキノ町 海津2384	①国道161号⇒国道161号バイパス⇒名神高速道路⇒中国道⇒中国豊中IC(左側車線)⇒国道176号 ※国道176号線石橋跨線橋が20tを超える車両通行禁止	新旭体育館 (道の駅藤樹の里安曇川)	高島市新旭町旭818 (高島市安曇川町青柳1162-1)	池田市	てしまの	豊島野公園	天神1丁目7-1													
							高木浜2丁目	67	185																						44	きよら きた 旧マキノ北小学校在原分校	高島市マキノ町 在原506	国道161号⇒国道161号バイパス⇒名神高速道路(豊中IC)⇒阪神高速11号池田線⇒国道173号	新旭体育館 (道の駅藤樹の里安曇川)	高島市新旭町旭818 (高島市安曇川町青柳1162-1)	能勢町	能勢町浄るりシアター	宿野30							
							山中区	44	83																													758	にし マキノ西小学校	高島市マキノ町 寺久保552-1	国道161号⇒国道161号バイパス⇒名神高速道路(吹田IC)⇒中央環状線(池田方面)	新旭体育館 (道の駅藤樹の里安曇川)	高島市新旭町旭818 (高島市安曇川町青柳1162-1)	吹田市	万博公園駐車場	千里万博公園1-1
							下区	53	116																																				545	にし マキノ西小学校
				浦区	26	46	129	にし マキノ西小学校	高島市マキノ町 寺久保552-1	国道161号⇒国道161号バイパス⇒名神高速道路(茨城IC)⇒国道171号⇒(小野原栗生間谷)⇒府道4号線茨木能勢線	新旭体育館 (道の駅藤樹の里安曇川)	高島市新旭町旭818 (高島市安曇川町青柳1162-1)	豊能町	高山	高山10																															
				小荒路区	74	199								1,205	みなみ マキノ南小学校	高島市マキノ町 新保887	国道161号⇒国道161号バイパス⇒名神高速道路(豊中IC)⇒府道10号	新旭体育館 (道の駅藤樹の里安曇川)	高島市新旭町旭818 (高島市安曇川町青柳1162-1)	豊中市	てしま	豊島体育館	服部西町4丁目12-1																							
				野口区(野口)	20	37															526	マキノ中学校	高島市マキノ町 蛭口601	国道161号⇒国道161号バイパス⇒名神高速道路(茨城IC)⇒国道171号	新旭体育館 (道の駅藤樹の里安曇川)	高島市新旭町旭818 (高島市安曇川町青柳1162-1)	箕面市	第二総合運動場	外院1-2-3																	
				野口区(路原・国境)	19	32																						391	マキノ土に学ぶ里研修センター	高島市マキノ町 蛭口260-1	国道161号⇒国道161号バイパス⇒名神高速道路(吹田IC)⇒中央環状線(池田方面)	新旭体育館 (道の駅藤樹の里安曇川)	高島市新旭町旭818 (高島市安曇川町青柳1162-1)	吹田市	万博公園駐車場	千里万博公園1-1										
				ありはらく 在原区	19	44																													915	マキノ南小学校	高島市マキノ町 新保887	国道161号⇒国道161号バイパス⇒名神高速道路(豊中IC)⇒府道10号	新旭体育館 (道の駅藤樹の里安曇川)	高島市新旭町旭818 (高島市安曇川町青柳1162-1)	豊中市	てしま	豊島体育館	服部西町4丁目12-1		
				おおあしらたに 大字白谷	42	97																																				526	マキノ中学校	高島市マキノ町 蛭口601	国道161号⇒国道161号バイパス⇒名神高速道路(茨城IC)⇒国道171号	新旭体育館 (道の駅藤樹の里安曇川)
				しんがの 白谷長寿苑・町内会	27	42	915	マキノ南小学校	高島市マキノ町 新保887	国道161号⇒国道161号バイパス⇒名神高速道路(豊中IC)⇒府道10号	新旭体育館 (道の駅藤樹の里安曇川)	高島市新旭町旭818 (高島市安曇川町青柳1162-1)	豊中市																																	
				てらくほく 寺久保区	75	183								526	マキノ中学校	高島市マキノ町 蛭口601	国道161号⇒国道161号バイパス⇒名神高速道路(茨城IC)⇒国道171号	新旭体育館 (道の駅藤樹の里安曇川)	高島市新旭町旭818 (高島市安曇川町青柳1162-1)	箕面市																										
				いしほく 石庭区	43	129															915	マキノ南小学校	高島市マキノ町 新保887	国道161号⇒国道161号バイパス⇒名神高速道路(豊中IC)⇒府道10号	新旭体育館 (道の駅藤樹の里安曇川)	高島市新旭町旭818 (高島市安曇川町青柳1162-1)	豊中市																			
				かみのみでて 上開田区	37	87																						915	マキノ南小学校	高島市マキノ町 新保887	国道161号⇒国道161号バイパス⇒名神高速道路(豊中IC)⇒府道10号	新旭体育館 (道の駅藤樹の里安曇川)	高島市新旭町旭818 (高島市安曇川町青柳1162-1)	豊中市												
				しものみでて 下開田区	26	70																													915	マキノ南小学校	高島市マキノ町 新保887	国道161号⇒国道161号バイパス⇒名神高速道路(豊中IC)⇒府道10号	新旭体育館 (道の駅藤樹の里安曇川)	高島市新旭町旭818 (高島市安曇川町青柳1162-1)	豊中市					
				あまの 牧野区	60	150																																				915	マキノ南小学校	高島市マキノ町 新保887	国道161号⇒国道161号バイパス⇒名神高速道路(豊中IC)⇒府道10号	新旭体育館 (道の駅藤樹の里安曇川)
				ひさかちく 蛭口区	178	473	915	マキノ南小学校	高島市マキノ町 新保887	国道161号⇒国道161号バイパス⇒名神高速道路(豊中IC)⇒府道10号	新旭体育館 (道の駅藤樹の里安曇川)	高島市新旭町旭818 (高島市安曇川町青柳1162-1)	豊中市																																	
				マキノ・マロンガーデン	27	69								915	マキノ南小学校	高島市マキノ町 新保887	国道161号⇒国道161号バイパス⇒名神高速道路(豊中IC)⇒府道10号	新旭体育館 (道の駅藤樹の里安曇川)	高島市新旭町旭818 (高島市安曇川町青柳1162-1)	豊中市																										
				マキノ・グランデ自治会	30	60															915	マキノ南小学校	高島市マキノ町 新保887	国道161号⇒国道161号バイパス⇒名神高速道路(豊中IC)⇒府道10号	新旭体育館 (道の駅藤樹の里安曇川)	高島市新旭町旭818 (高島市安曇川町青柳1162-1)	豊中市																			
				おおあしらたに 中庄区	178	392																						915	マキノ南小学校	高島市マキノ町 新保887	国道161号⇒国道161号バイパス⇒名神高速道路(豊中IC)⇒府道10号	新旭体育館 (道の駅藤樹の里安曇川)	高島市新旭町旭818 (高島市安曇川町青柳1162-1)	豊中市												
				おおあしらたに 大沼区	86	200																													915	マキノ南小学校	高島市マキノ町 新保887	国道161号⇒国道161号バイパス⇒名神高速道路(豊中IC)⇒府道10号	新旭体育館 (道の駅藤樹の里安曇川)	高島市新旭町旭818 (高島市安曇川町青柳1162-1)	豊中市					
				ちよの グリーンレイク町内会	105	187																																				915	マキノ南小学校	高島市マキノ町 新保887	国道161号⇒国道161号バイパス⇒名神高速道路(豊中IC)⇒府道10号	新旭体育館 (道の駅藤樹の里安曇川)
しんぼく 新保区	144	347	915	マキノ南小学校	高島市マキノ町 新保887	国道161号⇒国道161号バイパス⇒名神高速道路(豊中IC)⇒府道10号	新旭体育館 (道の駅藤樹の里安曇川)	高島市新旭町旭818 (高島市安曇川町青柳1162-1)	豊中市	てしま	豊島体育館	服部西町4丁目12-1																																		
こせいだいら 湖西平自治会	22	79								915	マキノ南小学校	高島市マキノ町 新保887	国道161号⇒国道161号バイパス⇒名神高速道路(豊中IC)⇒府道10号	新旭体育館 (道の駅藤樹の里安曇川)	高島市新旭町旭818 (高島市安曇川町青柳1162-1)	豊中市	てしま	豊島体育館	服部西町4丁目12-1																											
おの 辻区	20	41															915	マキノ南小学校	高島市マキノ町 新保887	国道161号⇒国道161号バイパス⇒名神高速道路(豊中IC)⇒府道10号	新旭体育館 (道の駅藤樹の里安曇川)	高島市新旭町旭818 (高島市安曇川町青柳1162-1)	豊中市	てしま	豊島体育館	服部西町4丁目12-1																				
ありにし 森西区	24	61																						915	マキノ南小学校	高島市マキノ町 新保887	国道161号⇒国道161号バイパス⇒名神高速道路(豊中IC)⇒府道10号	新旭体育館 (道の駅藤樹の里安曇川)	高島市新旭町旭818 (高島市安曇川町青柳1162-1)	豊中市	てしま	豊島体育館	服部西町4丁目12-1													
さわく 沢区	171	383																													915	マキノ南小学校	高島市マキノ町 新保887	国道161号⇒国道161号バイパス⇒名神高速道路(豊中IC)⇒府道10号	新旭体育館 (道の駅藤樹の里安曇川)	高島市新旭町旭818 (高島市安曇川町青柳1162-1)	豊中市	てしま	豊島体育館	服部西町4丁目12-1						
はこだて 箱館第2リッチランド町内会	16	41																																				915	マキノ南小学校	高島市マキノ町 新保887	国道161号⇒国道161号バイパス⇒名神高速道路(豊中IC)⇒府道10号	新旭体育館 (道の駅藤樹の里安曇川)	高島市新旭町旭818 (高島市安曇川町青柳1162-1)	豊中市	てしま	豊島体育館
ちないく 知内区	149	391	915	マキノ南小学校	高島市マキノ町 新保887	国道161号⇒国道161号バイパス⇒名神高速道路(豊中IC)⇒府道10号	新旭体育館 (道の駅藤樹の里安曇川)	高島市新旭町旭818 (高島市安曇川町青柳1162-1)	豊中市																																				てしま	豊島体育館

避難元府県名		滋賀県		避難元			集会所			避難経路		避難退域時検査場所候補地		避難先																	
市町名	地区名1		地区名2		地区名3			名称	所在地	避難経路	名称	所在地	府県名	市町村名	拠点避難所																
	旧市町村名	世帯数	人口	小学校区	世帯数	人口	自治会区								世帯数	人口	名称	所在地													
高島市	いまづちよ 今津町	(3,876)	(8,942)	いまづちよ 今津東小 学校	3,876	8,942	なかほらま 中浜区	81	171	339	いまづちよ 今津東コミュニティ センター	高島市今津町中 沼1丁目4-1	国道161号⇒国道161号バイ パス⇒名神高速道路(大山 崎IC)⇒国道171号大阪方面 行き⇒高槻市役所前交差点 ⇒府道大阪高槻線	新旭体育館 (道の駅藤樹の里 安曇川)	高島市新旭町旭 818 (高島市安曇川町 青柳1162-1)	大阪府	たかつき 高槻市	市立 総合スポーツセンター	芝生町4丁目1-1												
							きたはま 北浜区	76	168		たかしま 高島市民会館	高島市今津町中 沼1丁目3-1	新旭体育館 (道の駅藤樹の里 安曇川)	高島市新旭町旭 818 (高島市安曇川町 青柳1162-1)	市立 総合スポーツセンター			芝生町4丁目1-1													
							みなみはま 南浜区	161	365		1,623	いまづちよ 今津東保育園	高島市今津町住 吉2丁目16-5	国道161号⇒国道161号バイ パス⇒名神高速道路(大山 崎IC)⇒国道171号	新旭体育館 (道の駅藤樹の里 安曇川)			高島市新旭町旭 818 (高島市安曇川町 青柳1162-1)	島本町 ふれあいセンター	桜井3丁目4-1											
							しょうやう 松陽台区	531	1,258	高島市今津町今 津1936			国道161号⇒国道161号バイ パス⇒名神高速道路⇒近畿 道(摂津南IC)⇒中央環状線 (府道2号線)⇒(松生町交差 点)国道163号線	新旭体育館 (道の駅藤樹の里 安曇川)	高島市新旭町旭 818 (高島市安曇川町 青柳1162-1)			おおた 大枝公園	東光町3-1												
							おおら 大供区	88	199	199			高島市今津町今 津1640	国道161号⇒国道161号バイ パス⇒名神高速道路⇒近畿 道(摂津南IC)⇒中央環状線 (府道2号線)⇒(松生町交差 点)国道163号線	新旭体育館 (道の駅藤樹の里 安曇川)			高島市新旭町旭 818 (高島市安曇川町 青柳1162-1)	もりぐち 守口市	おおた 大枝公園	東光町3-1										
							あさ 栄区	238	585	846	たかしま 高島高等学校	高島市今津町今 津1936	国道161号⇒国道161号バイ パス⇒名神高速道路⇒近畿 道(摂津南IC)⇒中央環状線 (府道2号線)⇒(松生町交差 点)国道163号線	新旭体育館 (道の駅藤樹の里 安曇川)	高島市新旭町旭 818 (高島市安曇川町 青柳1162-1)			大阪府	ひらかた 枚方市	枚方市立総合体育館	中宮大池4丁目10-1										
							ひがし 東区	100	261			いまづ 今津働く女性の 家	高島市今津町今 津1640	国道161号⇒国道161号バイ パス⇒名神高速道路(京都 南IC)⇒京阪国道(出屋敷南 交差点を左折)	新旭体育館 (道の駅藤樹の里 安曇川)					高島市新旭町旭 818 (高島市安曇川町 青柳1162-1)	枚方市立総合体育館	中宮大池4丁目10-1									
							たけふ 武末区	60	140	140	1,788	いまづ 今津中学校	高島市今津町弘 川924	国道161号⇒国道161号バイ パス⇒名神高速道路(京都 南IC)⇒京阪国道(出屋敷南 交差点を左折)	新旭体育館 (道の駅藤樹の里 安曇川)					高島市新旭町旭 818 (高島市安曇川町 青柳1162-1)	大阪府	ひらかた 枚方市	枚方市立総合体育館	中宮大池4丁目10-1							
							ひろわ 弘川区	216	575	湖西ニュータウン自治会			高島市今津町弘 川924	国道161号⇒国道161号バイ パス⇒名神高速道路(京都 南IC)⇒京阪国道(出屋敷南 交差点を左折)	新旭体育館 (道の駅藤樹の里 安曇川)					高島市新旭町旭 818 (高島市安曇川町 青柳1162-1)			枚方市立総合体育館	中宮大池4丁目10-1							
							とせ 湖西ニュータウン自治会	53	254	1,590			いまづちよ 今津東小学校	高島市今津町弘 川59	国道161号⇒国道161号バイ パス⇒名神高速道路⇒第二 京阪道路(寝屋川北)⇒国道 1号線⇒府道18号線					新旭体育館 (道の駅藤樹の里 安曇川)			高島市新旭町旭 818 (高島市安曇川町 青柳1162-1)	寝屋川市 (旧)明德小学校	明德1丁目1-1						
							しんや 杉沢区	217	619		高島市今津町上 弘部486	国道161号⇒国道161号バイ パス⇒名神高速道路⇒京阪 国道⇒第二京阪道路(寝屋 川南IC)(または第二京阪門 真IC)⇒国道1号線		新旭体育館 (道の駅藤樹の里 安曇川)	高島市新旭町旭 818 (高島市安曇川町 青柳1162-1)					門真市立 門真市民プラザ			北島546番地								
							はま 浜分区	194	303	952	いまづきんろうしやたい 今津勤労者体育 センター	高島市今津町今 津1952-1	国道161号⇒国道161号バイ パス⇒名神高速道路(京都 南IC)⇒京阪国道⇒外環状 線(国道170号線)	新旭体育館 (道の駅藤樹の里 安曇川)	高島市新旭町旭 818 (高島市安曇川町 青柳1162-1)					大阪府			だいとう 大東市	ふかきたりよ 深北緑地	深野北 2・3・4・5丁目						
							かわら 川尻区	20	37			高島市今津町上 弘部486	国道161号⇒国道161号バイ パス⇒名神高速道路⇒京阪 国道⇒第二京阪道路(寝屋 川南IC)(または第二京阪門 真IC)⇒国道1号線	新旭体育館 (道の駅藤樹の里 安曇川)	高島市新旭町旭 818 (高島市安曇川町 青柳1162-1)									門真市立 門真市民プラザ	北島546番地						
							みなみ 南保区	171	490	639	いまづかみ 今津上体育館	高島市今津町上 弘部486	国道161号⇒国道161号バイ パス⇒名神高速道路⇒京阪 国道⇒第二京阪道路(寝屋 川南IC)(または第二京阪門 真IC)⇒国道1号線	新旭体育館 (道の駅藤樹の里 安曇川)	高島市新旭町旭 818 (高島市安曇川町 青柳1162-1)									大阪府	かどま 門真市	門真市立 門真市民プラザ	北島546番地				
							いちがさ 市ヶ崎区	129	267			高島市今津町日 置前100	国道161号⇒国道161号バイ パス⇒名神高速道路⇒京阪 国道⇒第二京阪道路(寝屋 川北IC)⇒国道1号⇒国道 170号⇒国道163号	新旭体育館 (道の駅藤樹の里 安曇川)	高島市新旭町旭 818 (高島市安曇川町 青柳1162-1)											市民総合センター	中野3丁目5-25				
							しんや 新保寺区	55	127	361	いまづかみ 今津上体育館	高島市今津町上 弘部486	国道161号⇒国道161号バイ パス⇒名神高速道路⇒京阪 国道⇒第二京阪道路(寝屋 川北IC)⇒国道1号⇒国道 170号⇒国道163号	新旭体育館 (道の駅藤樹の里 安曇川)	高島市新旭町旭 818 (高島市安曇川町 青柳1162-1)											大阪府	しじょうな 四條畷市	市民総合センター	中野3丁目5-25		
							かーむ カームタウン区	122	315			高島市今津町今 津北100	国道161号⇒国道161号バイ パス⇒名神高速道路⇒京阪 国道⇒第二京阪道路(寝屋 川北IC)⇒国道1号⇒国道 170号⇒国道163号	新旭体育館 (道の駅藤樹の里 安曇川)	高島市新旭町旭 818 (高島市安曇川町 青柳1162-1)													市民総合センター	中野3丁目5-25		
							ひがし 東新町区	148	391	952	いまづきんろうしやたい 今津勤労者体育 センター	高島市今津町今 津1952-1	国道161号⇒国道161号バイ パス⇒名神高速道路(京都 南IC)⇒京阪国道⇒外環状 線(国道170号線)	新旭体育館 (道の駅藤樹の里 安曇川)	高島市新旭町旭 818 (高島市安曇川町 青柳1162-1)													大阪府	かたの 交野市	交野市立 総合体育施設駐車場	向井田2-5-1
							てん 天神区	392	517			高島市今津町上 弘部486	国道161号⇒国道161号バイ パス⇒名神高速道路⇒京阪 国道⇒第二京阪道路(寝屋 川北IC)⇒国道1号⇒国道 170号⇒国道163号	新旭体育館 (道の駅藤樹の里 安曇川)	高島市新旭町旭 818 (高島市安曇川町 青柳1162-1)															交野市立 総合体育施設駐車場	向井田2-5-1
							いまづ 今津中野区	117	297	639	いまづかみ 今津上体育館	高島市今津町上 弘部486	国道161号⇒国道161号バイ パス⇒名神高速道路⇒京阪 国道⇒第二京阪道路(寝屋 川北IC)⇒国道1号⇒国道 170号⇒国道163号	新旭体育館 (道の駅藤樹の里 安曇川)	高島市新旭町旭 818 (高島市安曇川町 青柳1162-1)															大阪府	かたの 交野市
みや 宮西区	66	138	高島市今津町日 置前100	国道161号⇒国道161号バイ パス⇒名神高速道路⇒京阪 国道⇒第二京阪道路(寝屋 川北IC)⇒国道1号⇒国道 170号⇒国道163号	新旭体育館 (道の駅藤樹の里 安曇川)	高島市新旭町旭 818 (高島市安曇川町 青柳1162-1)	交野市立 総合体育施設駐車場	向井田2-5-1																							
ゆ 蘆生区	50	138	361	いまづかみ 今津上体育館	高島市今津町上 弘部486	国道161号⇒国道161号バイ パス⇒名神高速道路⇒京阪 国道⇒第二京阪道路(寝屋 川北IC)⇒国道1号⇒国道 170号⇒国道163号	新旭体育館 (道の駅藤樹の里 安曇川)	高島市新旭町旭 818 (高島市安曇川町 青柳1162-1)	大阪府	かたの 交野市	交野市立 総合体育施設駐車場	向井田2-5-1																			
うめ 梅原区	66	105			高島市今津町今 津北100	国道161号⇒国道161号バイ パス⇒名神高速道路⇒京阪 国道⇒第二京阪道路(寝屋 川北IC)⇒国道1号⇒国道 170号⇒国道163号	新旭体育館 (道の駅藤樹の里 安曇川)	高島市新旭町旭 818 (高島市安曇川町 青柳1162-1)			交野市立 総合体育施設駐車場	向井田2-5-1																			
しも 下弘部区	98	250	465	たかしま 高島高等学校	高島市今津町今 津1936	国道161号⇒国道161号バイ パス⇒名神高速道路⇒京阪 国道⇒第二京阪道路(交野 北IC)⇒第二京阪道路側道 ⇒府道交野久御山線	新旭体育館 (道の駅藤樹の里 安曇川)	高島市新旭町旭 818 (高島市安曇川町 青柳1162-1)			大阪府	かたの 交野市	交野市立 総合体育施設駐車場	向井田2-5-1																	
うめ 梅原団地自治会	66	105			高島市今津町今 津1936	国道161号⇒国道161号バイ パス⇒名神高速道路⇒京阪 国道⇒第二京阪道路(交野 北IC)⇒第二京阪道路側道 ⇒府道交野久御山線	新旭体育館 (道の駅藤樹の里 安曇川)	高島市新旭町旭 818 (高島市安曇川町 青柳1162-1)					交野市立 総合体育施設駐車場	向井田2-5-1																	
おほ 大床区	14	41	465	たかしま 高島高等学校	高島市今津町今 津1936	国道161号⇒国道161号バイ パス⇒名神高速道路⇒京阪 国道⇒第二京阪道路(交野 北IC)⇒第二京阪道路側道 ⇒府道交野久御山線	新旭体育館 (道の駅藤樹の里 安曇川)	高島市新旭町旭 818 (高島市安曇川町 青柳1162-1)					大阪府	かたの 交野市	交野市立 総合体育施設駐車場	向井田2-5-1															
あし 岸脇区	74	215			高島市今津町今 津1936	国道161号⇒国道161号バイ パス⇒名神高速道路⇒京阪 国道⇒第二京阪道路(交野 北IC)⇒第二京阪道路側道 ⇒府道交野久御山線	新旭体育館 (道の駅藤樹の里 安曇川)	高島市新旭町旭 818 (高島市安曇川町 青柳1162-1)							交野市立 総合体育施設駐車場	向井田2-5-1															
かみ 上弘部区	60	146	465	たかしま 高島高等学校	高島市今津町今 津1936	国道161号⇒国道161号バイ パス⇒名神高速道路⇒京阪 国道⇒第二京阪道路(交野 北IC)⇒第二京阪道路側道 ⇒府道交野久御山線	新旭体育館 (道の駅藤樹の里 安曇川)	高島市新旭町旭 818 (高島市安曇川町 青柳1162-1)							大阪府	かたの 交野市	交野市立 総合体育施設駐車場	向井田2-5-1													
にし 西区	213	465			高島市今津町今 津1936	国道161号⇒国道161号バイ パス⇒名神高速道路⇒京阪 国道⇒第二京阪道路(交野 北IC)⇒第二京阪道路側道 ⇒府道交野久御山線	新旭体育館 (道の駅藤樹の里 安曇川)	高島市新旭町旭 818 (高島市安曇川町 青柳1162-1)									交野市立 総合体育施設駐車場	向井田2-5-1													

避難元府県名		滋賀県		避難元						集合場所		避難経路	避難退域時検査場所候補地		避難先													
市町名	地区名1			地区名2			地区名3			名称	所在地		名称	所在地	府県名	市町村名	拠点避難所											
	旧市町村名	世帯数	人口	小学校区	世帯数	人口	自治会区	世帯数	人口			名称					所在地	名称	所在地									
高島市	いまづらよう 今津町	(1,078)	(2,648)	いまづきた 今津北小 学校	957	2,462	酒波区	44	115	883	いまづきた 今津北小学校	高島市今津町日 置前100	国道161号⇒国道161号バイ パス⇒名神高速道路(茨城I C)⇒国道171号	新旭体育館 (道の駅藤樹の里 安曇川)	高島市新旭町旭 818 (高島市安曇川町 青柳1162-1)	大阪府	いまづら 茨木市	としがわら 西河原公園	城の前町1									
							平ヶ崎区	57	157																			
							望みの郷自治会	60	164																			
							北仰区	44	99																			
							三谷区	90	241																			
							構区	47	107																			
							新田区	28	77																			
							桂区	71	191																			
							北深清水区	59	186																			
							南深清水区	99	232																			
				伊井区	64	204	571	いまづきた 今津北小学校	高島市今津町日 置前100	国道161号⇒国道161号バイ パス⇒名神高速道路(吹田 出口)⇒大阪中央環状線⇒ 府道14号⇒府道142号	新旭体育館 (道の駅藤樹の里 安曇川)	高島市新旭町旭 818 (高島市安曇川町 青柳1162-1)	大阪府	せつし 摂津市	子育て総合支援セン ター遊戯室 (旧三宅スポーツセン ター)	千里丘東1-17-46												
				北林区	80	170																						
				北仰東自治会	87	197																						
				今津井ノ口区	52	122																						
				中ノ町区	43	118																						
				今津辻区	32	82																						
				途中谷	0	0											47	ECC学園高等 学校	高島市今津町椋 川512-1	国道161号⇒国道161号バイ パス⇒名神高速道路(大山 崎IC)⇒国道171号大阪方面 行き⇒高槻市役所前交差点 ⇒府道大阪高槻線	新旭体育館 (道の駅藤樹の里 安曇川)	高島市新旭町旭 818 (高島市安曇川町 青柳1162-1)	大阪府	ひらかたし 枚方市	枚方市立総合体育館	中宮大池4丁目10-1		
				椋川区	25	47																						
				角川区	39	63																						
				天増川区	9	12																						
保坂区	18	34																										
杉山区	30	30																										
計	4,954	11,590																										
計	12,012	28,569		12,012	28,569		12,012	28,569	28,569																			

避難元府県名		京都府				避難元		集会所		主な避難経路	避難退域時検査場所候補地		避難先			
市町名	地区名1				名称	所在地	名称	所在地	府県名		市町村名	避難所				
	小学校区	自治会名	世帯数	人口								名称	所在地			
福知山市	ゆうじん 有仁小学校	にかしも 二箇下		56	131	二箇下公会堂 有路下体育館 市原公会堂 高津江公会堂 二箇上公会堂 三河公会堂	福知山市大江町二箇327-1 福知山市大江町二箇1199 福知山市大江町市原21-2 福知山市大江町高津江230 福知山市大江町二箇1857 福知山市大江町三河443	府道55号⇒国道175号⇒国道9号⇒ 国道312号⇒和田山IC⇒ 播但連絡有料道路⇒山陽姫路東IC ⇒ 山陽自動車道⇒龍野西IC⇒ 県道93号⇒県道5号	福知山市三段池 公園総合体育館	福知山市猪崎377- 1	兵庫県	かみごおり 上郡町	上郡町立スポーツセンター	赤穂郡上郡町竹万29		
		いちほら 市原		10	24											
		たかつえ 高津江		50	106											
		にかかみ 二箇上		45	109											
		そうご 三河		39	94											
			200	464	464											

避難元府県名		京都府						避難元		集合場所		主な避難経路		避難退域時検査場所候補地		避難先								
市町名	地区名1			地区名2			名称	所在地	名称	所在地	府県名	市町村名	拠点避難所		避難所									
	ゾーン	世帯数	人口	小学校区	自治会等	世帯数							人口	名称	所在地	名称	所在地	名称	所在地					
舞鶴市	A	29	59	しらく 志楽小学校	まつお 松尾	10	18	西総総合会館	舞鶴市字南田 辺1	国道27号⇒舞鶴西IC⇒舞鶴若狭自動車道⇒吉川JCT⇒中国自動車道⇒神戸三田IC⇒六甲北有料道路⇒吉尾ランプ⇒県道82号⇒県道38号	長田野公園 長田野町2丁目	福知山市 長田野町2丁目	兵庫 東灘区	田園スポーツ公園	神戸市北区有野町二丁目753-1	田園スポーツ公園	神戸市北区有野町二丁目753-1							
				あせく 朝来小学校	やぎやま 杉山	19	41																	
	A-2	204	507	おおつら 大浦小学校	なりう 成生	26	52		西総総合会館、明倫小学校		舞鶴市字南田 辺1、字北田辺 128-1	国道27号⇒舞鶴西IC⇒舞鶴若狭自動車道⇒吉川JCT⇒中国自動車道⇒神戸三田IC⇒六甲北有料道路⇒吉尾ランプ⇒県道82号⇒県道38号						長田野公園 長田野町2丁目	福知山市 長田野町2丁目	兵庫 東灘区	田園スポーツ公園	神戸市北区有野町二丁目753-1	他1施設	
					おおやま 大山	19	54																	
					たい 田井	74	161																	
					のほら 野原	85	240																	
	B	5,103	11,308	おおつら 大浦小学校	かわべなか 河辺中	27	47		おおつら 大浦小学校		舞鶴市字平 1583	府道21号⇒国道27号⇒府道28号⇒舞鶴東IC⇒舞鶴若狭自動車道⇒吉川JCT⇒中国自動車道⇒神戸三田IC⇒六甲北有料道路⇒唐櫃IC⇒六甲有料道路⇒県道95号⇒国道43号						長田野公園 長田野町2丁目	福知山市 長田野町2丁目	兵庫 東灘区	東灘体育館	神戸市東灘区魚崎南町6-5-11	東灘体育館	神戸市東灘区魚崎南町6-5-11
					にしき 西屋	23	40																	
					むみ 室牛	11	23																	
					かわべゆり 河辺由里	26	46																	
					かんのん 観音寺	6	10																	
					かわべはら 河辺原	27	56																	
とちお 栞尾					39	72																		
なかだ 中田					16	39																		
あかの 赤野					35	93																		
たかひら 平					117	241																		
たねじ 多祿寺					8	21																		
なかたしも 中田下					14	23																		
かみさげ 上佐波賀					31	69																		
しもさげ 下佐波賀					27	77																		
ちよ 千歳					49	110																		
おおにぶ 大丹生					48	107																		
せきさ 瀬崎	42	86																						
みはら 三浜	80	158																						
おほせ 小橋	69	143																						
志楽小学校			しらく 志楽小学校	かわら 鹿原	142	299	志楽小学校	舞鶴市小倉60	国道27号⇒府道28号⇒舞鶴東IC⇒舞鶴若狭自動車道⇒吉川JCT⇒中国自動車道⇒神戸三田IC⇒六甲北有料道路⇒唐櫃IC⇒六甲有料道路⇒県道95号⇒国道43号	長田野公園 長田野町2丁目	福知山市 長田野町2丁目	兵庫 東灘区	御影公会堂	神戸市東灘区御影石町4-4-1	他12施設									
				かわらにし 鹿原西	83	174																		
				やすらぎ苑 やすらぎ苑	11	11																		
				こひつじの苑舞 鶴	34	34																		
				きちさか 吉坂	79	149																		
				やまおか 安岡	313	678																		
				やまおか 安岡新町	133	346																		
				やまおか 安岡園	31	31																		
				おくら 小倉	183	363																		
				おくらにし 小倉西	77	155																		
おくらしんまち 小倉新町	77	192																						
でんえんちよ 田園町	130	452																						

避難元府県名		京都府		避難元		集合場所		主な避難経路		避難区域時検査場所候補地		避難先							
市町名	地区名1			地区名2			名称	所在地		名称	所在地	府県名	市町村名	拠点避難所		避難所			
	ゾーン	世帯数	人口	小学校区	自治会等	世帯数								人口	名称	所在地	名称	所在地	名称
舞鶴市	B	(5,103)	(11,308)	志楽小学校	舞鶴学園	42	42	舞鶴市字源泉寺766	東舞鶴高等学校	国道27号⇒府道28号⇒舞鶴東IC⇒舞鶴若狭自動車道⇒吉川JCT⇒中国自動車道⇒神戸三田IC⇒六甲北有料道路⇒唐櫃IC⇒六甲有料道路⇒国道95号⇒国道43号	長田野公園体育館	福知山市長田野町2丁目	兵庫県	神戸市東灘区	東灘体育館(再掲)	神戸市東灘区南町6-5-11	(略)		
					田中東	338	786												
					田中新	0	0												
					田中西	193	426												
					田中中	301	716												
					田中団地	13	16												
				源泉寺	256	594	舞鶴市字朝来中545-1	朝来小学校	府道772号⇒国道27号⇒府道28号⇒舞鶴東IC⇒舞鶴若狭自動車道⇒吉川JCT⇒中国自動車道⇒神戸三田IC⇒六甲北有料道路⇒唐櫃IC⇒六甲有料道路⇒箕谷JCT⇒阪神32号新神戸トンネル⇒国道2号⇒浜手バイパス	長田野公園体育館	福知山市長田野町2丁目	神戸市中央区		神戸国際展示場	神戸市中央区港島中町6-11-1	神戸市中央区港島中町6-11-1	神戸市中央区港島中町6-12-2	神戸市中央区港島中町7-7-6	神戸市中央区港島中町1-4-2
				登尾	42	102													
				白屋	23	56													
				朝来中	102	252													
				朝来新町	173	419													
				松ヶ森	28	59													
吉野	41	107	舞鶴市字朝来中545-1	朝来小学校	府道772号⇒国道27号⇒府道28号⇒舞鶴東IC⇒舞鶴若狭自動車道⇒吉川JCT⇒中国自動車道⇒神戸三田IC⇒六甲北有料道路⇒唐櫃IC⇒六甲有料道路⇒箕谷JCT⇒阪神32号新神戸トンネル⇒国道2号⇒浜手バイパス	長田野公園体育館	福知山市長田野町2丁目	神戸市兵庫区	ノエビアスタジアム	神戸市兵庫区御崎町1-2	神戸市兵庫区御崎町1-2	神戸市兵庫区鳥原町字譲原	他2施設						
笹部	13	29																	
朝来西宮	164	338																	
朝来西町府営	98	177																	
エルドロード朝来	28	36																	
高専	103	103																	
鶴友寮	13	13	舞鶴市字溝尻150-3	舞鶴市字溝尻校浮島分校	府道21号⇒国道27号⇒府道28号⇒舞鶴東IC⇒舞鶴若狭自動車道⇒吉川JCT⇒中国自動車道⇒神戸三田IC⇒六甲北有料道路⇒唐櫃IC⇒六甲有料道路⇒国道95号	長田野公園体育館	福知山市長田野町2丁目	神戸市灘区	王子スポーツセンター	神戸市灘区青谷町1-1-1	神戸市灘区青谷町1-1-1	他3施設							
大波下	211	487																	
大波上	70	154																	
朝来八田	147	455																	
東舞鶴病院	5	5																	
ヴァージュ	33	57																	
滝ヶ浦			舞鶴市字源泉寺766	東舞鶴高等学校	府道27号⇒府道28号⇒舞鶴東IC⇒舞鶴若狭自動車道⇒吉川JCT⇒中国自動車道⇒神戸三田IC⇒六甲北有料道路⇒唐櫃IC⇒六甲有料道路⇒国道95号	長田野公園体育館	福知山市長田野町2丁目	神戸市東灘区	東灘体育館(再掲)	神戸市東灘区南町6-5-11	(略)								
高屋	188	425																	
愛宕中町	168	387																	
上垣	35	69																	
市場青葉台	25	47																	
泉源寺新町	45	109																	
博愛苑	26	28	舞鶴市字源泉寺766	東舞鶴高等学校	府道27号⇒府道28号⇒舞鶴東IC⇒舞鶴若狭自動車道⇒吉川JCT⇒中国自動車道⇒神戸三田IC⇒六甲北有料道路⇒唐櫃IC⇒六甲有料道路⇒国道95号	長田野公園体育館	福知山市長田野町2丁目	神戸市東灘区	東灘体育館(再掲)	神戸市東灘区南町6-5-11	(略)								
堂奥	113	290																	

避難元府県名		京都府		避難元			集合場所		主な避難経路	避難退域時検査場所候補地		避難先											
市町名	地区名1		地区名2			名称	所在地	名称	所在地	府県名	市町村名	拠点避難所		避難所									
	ゾーン	世帯数	人口	小学校区	自治会等							世帯数	人口	名称	所在地	名称	所在地						
舞鶴市	B			しん舞鶴小学校	多門院	78	179	府道51号⇒府道28号⇒舞鶴東IC⇒舞鶴若狭自動車道⇒吉川JCT⇒中国自動車道⇒神戸三田IC⇒六甲北有料道路⇒唐櫃C⇒六甲有料道路⇒箕谷JCT⇒阪神32号新神戸トンネル⇒国道2号⇒県道21号	長田野公園体育館	福知山市長田野町2丁目	兵庫県	神戸市中央区	中央体育館	神戸市中央区楠町4-1-1	白糸中	50	108	中央体育館	神戸市中央区楠町4-1-1				
					白糸東	98	170								こうべまちづくり会館	神戸市中央区元町通4-2-14							
			白糸大門		34	48	神戸市産業振興センター								神戸市中央区東川崎町1-8-4								
			中浜三		48	105	海外移住と文化の交流センター								神戸市中央区山本通3-19-8								
			中浜四		58	106	勤労会館								神戸市中央区雲井通5-1-2								
			中浜五		50	87	生涯学習支援センター								神戸市中央区吾妻通4-1-6								
			敷島		30	62	中央図書館								神戸市中央区楠町7-2-1								
			東敷島		61	105	デザイン・クリエイティブセンター神戸								神戸市中央区小野浜町1-4								
			元浜西		28	59	他3施設																
			元浜		52	112																	
			浜		51	100																	
			東浜		66	123																	
			宮浮島		85	151																	
			南浮島		40	87																	
			東浮島		98	192																	
			市場西		101	192																	
			市場東		94	168																	
			市場上		77	146																	
			関西電力寮東		26	26																	
			大門ビルセンター		0	0																	
			ポレスター東舞鶴	65	181																		
			南浜元町	149	272																		
			青葉	89	147																		
			扶桑	72	116																		
			北浜中町	183	293																		
			片山	15	27																		
			矢之助東	225	451																		
			矢之助西	182	409																		
			溝尻中町	243	512																		
			溝尻中町南	170	350																		
			溝尻	381	948																		
			溝尻田口	97	184																		
			溝尻新町	409	836																		
	C	18,904	37,176	しん舞鶴小学校	白糸中学校		3,362	府道51号⇒府道28号⇒舞鶴東IC⇒舞鶴若狭自動車道⇒吉川JCT⇒中国自動車道⇒神戸三田IC⇒六甲北有料道路⇒唐櫃C⇒六甲有料道路⇒箕谷JCT⇒阪神32号新神戸トンネル⇒国道2号⇒県道21号	長田野公園体育館	福知山市長田野町2丁目	兵庫県	神戸市中央区	中央体育館	神戸市中央区楠町4-1-1									
				しん舞鶴小学校	舞鶴市溝尻町		3,690	府道51号⇒府道28号⇒舞鶴東IC⇒舞鶴若狭自動車道⇒吉川JCT⇒中国自動車道⇒神戸三田IC⇒六甲北有料道路⇒唐櫃C⇒六甲有料道路⇒箕谷JCT⇒阪神32号新神戸トンネル⇒国道2号⇒浜手バイパス	長田野公園体育館	福知山市長田野町2丁目	兵庫県	神戸市中央区	神戸国際展示場(再掲)	神戸市中央区港島中町6-11-1		(略)							

避難元府県名		京都府		避難元				集会所		主な避難経路		避難退域時検査場所候補地		避難先								
市町名	地区名1		地区名2			名称	所在地	名称	所在地	府県名	市町村名	拠点避難所		避難所								
	ゾーン	世帯数	人口	小学校区	自治会等							世帯数	人口	名称	所在地	名称	所在地					
舞鶴市	C	(18,904)	(37,176)	新舞鶴小学校	西浮島	95	186	東舞鶴高等学校 舞鶴市字溝尻 150-3	舞鶴市字溝尻 150-3	府道21号⇒国道27号⇒府道28号⇒舞鶴東IC⇒舞鶴若狭自動車道⇒吉川JCT⇒中国自動車道⇒神戸三田IC⇒六甲北有料道路⇒唐櫃IC⇒六甲有料道路⇒箕谷JCT⇒阪神7号北神戸線⇒しあわせの村出入口	長田野公園体育館	福知山市 長田野町 2丁目	神戸市 北区	しあわせの村	神戸市北区山田町下谷上字中一里山14-1 他2施設	しあわせの村	神戸市北区山田町下谷上字中一里山14-1	神戸市北区山田町下谷上字中一里山14-1				
					中浮島	194	435															
					北浮島	72	138															
					電宮	247	517															
					愛宕新	257	554															
					月ヶ浦	6	13															
					十月会	9	14															
					公明会	6	6															
					松ヶ崎	217	460															
					府営住宅市場 団地	35	66															
				三笠小学校	中敷島	33	58	舞鶴市桃山町 15-1	府道51号⇒府道28号⇒舞鶴東IC⇒舞鶴若狭自動車道⇒吉川JCT⇒中国自動車道⇒神戸三田IC⇒六甲北有料道路⇒神戸北IC⇒山陽自動車道⇒神戸西IC⇒神戸淡路鳴門自動車道⇒鳴門北IC⇒県道11号	福知山市 三段池公園	福知山市 猪崎377-1	松茂町役場	松茂町役場	松茂町役場	松茂町 島字東裏 30	松茂町役場	松茂町島字東裏30	松茂町役場 松茂町保健相談センター 松茂町地域子育て支援センター 松茂町第二体育館 松茂町津波防災センター 長原小学校体育館	松茂町島字東裏30 松茂町島字三番越2-2 松茂町島字三番越2-4 松茂町中喜来字群恵306-5 松茂町豊岡字芦田鶴105-9 松茂町長原530			
					三條上	43	82															
					三條下	23	44															
					西敷島	47	92															
					西浜北	79	150															
					西浜南	68	111															
					三笠	98	208															
					桃山	104	203															
					双葉寮	44	44															
					共済病院	14	25															
				三笠小学校	東昭和	172	341	舞鶴市字北吸 1054	国道27号⇒府道28号⇒舞鶴東IC⇒舞鶴若狭自動車道⇒吉川JCT⇒中国自動車道⇒神戸三田IC⇒六甲北有料道路⇒神戸北IC⇒山陽自動車道⇒神戸西IC⇒神戸淡路鳴門自動車道⇒鳴門北IC⇒県道11号	福知山市 三段池公園	福知山市 猪崎377-1	徳島県 松茂町	松茂町 松茂町	松茂町 松茂町	松茂町 松茂町	松茂町 松茂町	松茂町 松茂町	松茂町 松茂町	松茂町 松茂町	松茂町 松茂町	松茂町 松茂町	松茂町 松茂町
					西昭和	75	133															
					中浜一	43	76															
					中浜二	35	58															
					北吸官舎	100	239															
					東門東	74	161															
					東門西	46	87															
					北吸上	143	270															
					出雲	84	154															
					北吸中	46	85															
北吸東	46	79																				
三宅	273	481																				
白糸西	88	192																				
大門西	28	47																				
ユニバーサル三宅	54	54																				
療育センター	0	0																				
クレイズタワー	65	121																				

避難元府県名		京都府		避難元			集合場所		主な避難経路		避難遅延時検査場所候補地		避難先						
市町名	地区名1			地区名2			名称	所在地		名称	所在地	府県名	市町村名	拠点避難所		避難所			
	ゾーン	世帯数	人口	小学校区	自治会等	世帯数								人口	名称	所在地	名称	所在地	名称
舞鶴市	C	(18,904)	(37,176)	倉柿小学校	明富下	109	218	倉柿小学校	舞鶴市字行永291	府道28号⇒舞鶴東IC⇒舞鶴若狭自動車道⇒吉川JCT⇒中国自動車道⇒神戸三田IC⇒六甲北有料道路⇒神戸北IC⇒山陽自動車道⇒神戸西IC⇒神戸淡路鳴門自動車道⇒鳴門北IC⇒県道11号	福知山市三段池公園	福知山市猪崎377-1	徳島県	鳴門市	-	-	鳴門市立大津西小学校 屋内運動場	鳴門市大津町大代1210	
					上明富	110	190								鳴門市立里浦小学校 屋内運動場	鳴門市里浦町里浦字西浜401			
					竹道	105	213								鳴門市立鳴門中学校 屋内運動場	鳴門市鳴門町三ツ石字芙蓉山下251			
					森口	111	236								鳴門市立第一中学校 屋内運動場	鳴門市撫養町南浜字浜田37-1			
					敷野	113	257								徳島県立鳴門満潮高等学校(撫養キャンパス)	鳴門市撫養町南浜字馬目木58			
					川西	74	149								鳴門市市民会館	鳴門市撫養町南浜字東浜170			
					森宮	113	235								徳島県立鳴門高等学校	鳴門市撫養町富田字岩崎135-1			
					大森	109	186								鳴門総合運動公園(ソイジョイ武道館)	鳴門市撫養町立岩字四枚61			
					森大和	75	142								鳴門総合運動公園(アミノバリューホール)	鳴門市撫養町立岩字四枚61			
					白鳥団地	296	611												
					緑が丘	116	229												
					森三本木	191	442												
					大田野	50	99												
					エルトラート三本木	15	42												
					井尻東	111	233												
				井尻西	200	395													
				倉柿小学校	片山新町	10	20	倉柿小学校	舞鶴市字行永1810		府道28号⇒舞鶴東IC⇒舞鶴若狭自動車道⇒吉川JCT⇒中国自動車道⇒神戸三田IC⇒六甲北有料道路⇒神戸北IC⇒山陽自動車道⇒神戸西IC⇒神戸淡路鳴門自動車道⇒鳴門北IC⇒県道11号	福知山市三段池公園	福知山市猪崎377-1	徳島県	鳴門市	-	-	鳴門市立島田小学校 屋内運動場	鳴門市瀬戸町中島田字北田36
					片山南	20	34									鳴門市立北灘西小学校 屋内運動場	鳴門市北灘町折野字屋敷64-3		
					祭掛	95	176									旧鳴門市立北灘中学校 屋内運動場	鳴門市北灘町大浦字東浦75		
					大迫新町	219	415									鳴門市立北灘東小学校 屋内運動場	鳴門市北灘町栗田字西傍示228-1		
					大迫団地	60	90									鳴門市剣道場	鳴門市撫養町大桑島字澤岩浜35-8		
					大宮	265	514									鳴門市立図書館	鳴門市撫養町大桑島字蛭子山49		
					金屋	182	409									鳴門ふれあい健康館	鳴門市撫養町南浜字東浜24-2		
					古川	196	461									板東南ふれあいセンター	鳴門市大森町川崎394		
					正巳	159	325									鳴門市立瀬戸小学校 屋内運動場	鳴門市瀬戸町堂浦字地廻り参220-1		
					桜木	158	359									鳴門市立明神小学校 屋内運動場	鳴門市瀬戸町明神字越浦70		
					元川新町	113	268									鳴門市立板東小学校 屋内運動場	鳴門市大森町板東字宝蔵60		
					元川中町	97	189									鳴門市立鳴門西小学校 屋内運動場	鳴門町高島字北217		
					元川本町	63	138									鳴門市立黒崎小学校 屋内運動場	鳴門市撫養町黒崎字宮津88-1		
					サンケイ団地	88	167									鳴門市立桑島小学校 屋内運動場	鳴門市撫養町大桑島字与三谷6		
					行永桜通り	126	481									鳴門市立撫養小学校 屋内運動場	鳴門市撫養町富田字岩崎72		
					舞鶴医療センター	20	26									鳴門市立林崎小学校 屋内運動場	鳴門市撫養町立岩字内田73-1		
					元川東	2	3									鳴門市立第一小学校 屋内運動場	鳴門市大津町木津野字内田11		
					三安団地	25	50									鳴門市勤労者体育センター	鳴門市撫養町大桑島字澤岩浜35-8		
					芥子谷口	34	76									鳴門市立鳴門第二中学校 屋内運動場	鳴門市撫養町立岩字内田150		
					芥子谷団地	138	195									鳴門市立瀬戸中学校 屋内運動場	鳴門市瀬戸町堂浦字地廻り老96-4		
																徳島県立鳴門満潮高等学校(大津キャンパス)	鳴門市大津町吉永595		
																鳴門市立大麻中学校 屋内運動場	鳴門市大麻町池谷字長田105		
																鳴門教育大学	鳴門市鳴門市鳴門町高島中島748		

避難元		京都府		避難元府県名			京都府		避難元			避難元府県名		京都府		避難元			避難元府県名		京都府	
市町名	地区名1			地区名2			集合場所			主な避難経路	避難地域時検査場所候補地		府県名	市町村名	拠点避難所		避難先					
	ゾーン	世帯数	人口	小学校区	自治会等	世帯数	人口	名称	所在地		名称	所在地			名称	所在地	名称	所在地	名称	所在地		
舞鶴市	C	(18,904)	(37,176)	くらほしだいに 倉梯第二小 学校	みゆき 御幸	225	532	くらほしだいに 倉梯第二小 学校	舞鶴市字行永 7	府道51号⇒府道28号⇒舞鶴東IC⇒ 舞鶴若狭自動車道⇒吉川JCT⇒中 国自動車道⇒神戸北IC⇒六甲北 有料道路⇒神戸北IC⇒山陽自動車 道⇒神戸西IC⇒神戸淡路鳴門自動 車道⇒鳴門北IC⇒県道11号	福知山市 三段池公 園	福知山市 猪崎377- 1	徳島県	北島町				北島町総合庁舎内(公民館)	北島町中村上地23-1			
					ほったんだみなみ 八反田南	363	872													北島町武道館	北島町江尻柳池4-1	
ほったんだきた 八反田北	215	510	町民体育センター		北島町中村字中内11-1																	
まきやまのなか 丸山中町	164	370	北島中学校体育館		北島町高房字東野神本25-2																	
ひがしゆきの 東幸野	81	159	サンライフ北島		北島町中村字川田9-1																	
まるやま 丸山	140	330	北島北公園総合体育館		北島町太郎八須字五反地10-1																	
まきやまのなか 丸山西町	116	247	北島町保健相談センター		北島町新喜来字南古田88-1																	
ゆきの 幸野	263	585	北島町清掃センター		北島町太郎八須字宮ノ本1-1																	
まるやまぐち 丸山口	68	160	サンビレッジ北島		北島町中村日開野51-5																	
あまて 愛宕	113	272	グリーンタウン老人憩の家		北島町新喜来下竿1-16																	
もりひ 森日の出	137	266	北島南老人憩の家	北島町鯛浜川久保171																		
ひ 日の出閉地	71	105	北島東児童館	北島町中村字本須76-7																		
舞鶴市	C	(18,904)	(37,176)	なかむら 中舞鶴小学 校	かみづかのみや 上若宮	116	177	なかむら 中舞鶴小学 校	舞鶴市字余部 下1167	国道27号⇒舞鶴西IC⇒舞鶴若狭自 動車道⇒吉川JCT⇒中国自動車道 ⇒神戸三田IC⇒六甲北有料道路⇒ 唐櫃IC⇒六甲有料道路⇒箕谷JCT ⇒阪神7号北神戸線⇒白川JCT⇒ 阪神31号神戸山手線⇒県道21号	長田野公 園体育館	福知山市 長田野町 2丁目	兵庫県	神戸市 長田区			県立文化体育館	神戸市長田区蓮池町1-1				
					みちしほ 道志	117	235												丸山コミュニティ・センター	神戸市長田区西丸山町1-7-5		
					かみづかのみや 上九丁目	76	145												総合療育センター	神戸市長田区丸山町2-3-50		
					ひがしゆきの 東若宮	43	84												地域人材支援センター	神戸市長田区二葉町7-18		
					にしよのみや 西若宮	112	212												他5施設			
					なかむら 中若宮	71	143															
					えのけのけのみ 榎川上	60	98															
					えのけのけのみ 榎川下	92	151															
					ひがしゆきの 東元町	49	88															
					にしよのみや 西門一丁目	381	664															
				にしよのみや 西門二丁目	55	101																
				あまのこ 余部合同宿舎	46	121																
				なかむら 中舞鶴宿舎	34	78																
				うみの上 海上自衛隊	1,077	1,077																
				ほんま 本町1丁目	26	38																
				ほんま 本町2丁目	18	39																
				ほんま 本町3丁目	20	31																
				ほんま 本町4丁目	58	112																
				ほんま 本町5丁目	114	224																
				にしよのみや 西元町1丁目	35	61																
にしよのみや 西元町2丁目	15	28																				
あさひの 旭東	61	110																				
あさひの 旭西	89	199																				
あさひの 旭南	53	95																				
あさひの 若葉	41	84																				
あさひの 橘	67	114																				
あさひの 双葉	85	158																				

避難元府県名		京都府						集合場所		主な避難経路		避難退避時検査場所候補地		避難先						
市町名	ゾーン	地区名1		地区名2		人口	人口	名称	所在地	名称	所在地	名称	所在地	府県名	市町村名	拠点避難所		避難所		
		世帯数	人口	小学校区	自治会等											世帯数	人口	名称	所在地	名称
舞鶴市	C	(18,904)	(37,176)	なかむつる 中舞鶴小学校	わだ 和田	191	451	1,063	わだ 和田中学校	舞鶴市字和田 640-4	府道565号⇒国道27号⇒舞鶴西IC⇒舞鶴若狭自動車道⇒吉川JCT⇒中国自動車道⇒吉川IC⇒県道38号⇒県道85号⇒県道83号	長田野公園 園体育館	福知山市 長田野町 2丁目	兵庫県	神戸市 西区	西体育館	神戸市西 区春日台 5-436	西体育館 他6施設	神戸市西 区春日台5-436	
					さかえ 栄	65	116													
					ながはま 長浜	150	254													
					あらか 荒田	130	242													
					しろはまかい 白浜台	412	921													
					かつら 加津良	159	308													
					ほあんがっこう 保安学校	296	296													
					まいづるこうくうきちしや 舞鶴航空基地 隊舎	128	128													
				よほろ 与保呂小学校	きつづつ 京月	148	287	287	よほろ 与保呂小学校	舞鶴市字与保 呂48	舞鶴東IC⇒舞鶴若狭自動車道⇒吉川JCT⇒中国自動車道⇒神戸三田IC⇒六甲北有料道路⇒神戸北IC⇒山陽自動車道⇒神戸西IC⇒神戸淡路鳴門自動車道⇒布施畑JCT⇒阪神5号湾岸線⇒垂水JCT⇒第二神明道路⇒須磨IC⇒県道65号	長田野公園 園体育館	福知山市 長田野町 2丁目		神戸市 須磨区	須磨体育 館	神戸市須 磨区中島 町1-2-2	須磨体育館 須磨一ノ谷プラザ 他1施設	神戸市須磨 区中島町1-2-2 神戸市須磨 区一ノ谷町5-2-1	
					よほろ 与保呂小学校	きつづつひがし 京月東	161													353
					かめいわ 亀岩	207	496													
					つねふ 常府營	147	252													
					つねふ 常	109	250													
					つねふ 常口	255	591													
いけうち 池内小学校	つねふ 常板町	28	93	2,498	よほろ 与保呂小学校	舞鶴市字与保 呂48	舞鶴東IC⇒舞鶴若狭自動車道⇒吉川JCT⇒中国自動車道⇒神戸三田IC⇒六甲北有料道路⇒神戸北IC⇒山陽自動車道⇒神戸西IC⇒神戸淡路鳴門自動車道⇒布施畑IC⇒県道65号	長田野公園 園体育館	福知山市 長田野町 2丁目	神戸市 須磨区	グリーンア リーナ神戸	神戸市須 磨区緑台	グリーンアリーナ神戸 北須磨文化センター 他2施設	神戸市須磨 区中落合3-1-2						
	きのした 木ノ下	73	169																	
	よほろ 与保呂	148	294																	
	てらだ 寺田	18	33																	
いけうち 池内小学校	しらたき 白滝	15	29	106	いけうち 池内小学校	舞鶴市布敷 120-1	舞鶴西IC⇒舞鶴若狭自動車道⇒吉川JCT⇒中国自動車道⇒神戸三田IC⇒六甲北有料道路⇒吉尾ランブ⇒県道82号⇒県道38号	長田野公園 園体育館	福知山市 長田野町 2丁目	神戸市 北区	田園スポ ーツ公園 (再掲)	神戸市北 区有野町 二郎753-1	(略)							
	きしだに 岸谷	24	44																	
	きよみよ 清美が丘	264	463																	
あまうち 余内小学校	てんたい 天台	296	807	807	ひしほ 日星高等学校	舞鶴市上安久 381	国道27号⇒舞鶴西IC⇒舞鶴若狭自動車道⇒吉川JCT⇒中国自動車道⇒宝塚IC⇒県道42号	福知山市 三段池公 園	福知山市 猪崎377-1	尼崎市	-	-	尼崎市立竹谷小学校 尼崎市立浜田小学校 尼崎市立成徳小学校 尼崎市立明城小学校 兵庫県立尼崎高等学校 中央地区会館	尼崎市北竹谷町2-36 尼崎市浜田町3-110 尼崎市蓬川町302-2 尼崎市南城内10-1 尼崎市北大物町18-1 尼崎市西御園町93-2						
	きよみよ 清美が丘	264	463																	
	きよみよ 清道	55	94																	

避難元府県名		京都府						避難元		集会所			主な避難経路		避難退城時検査場所候補地		避難先							
市町名	地区名1		地区名2		名称	所在地	名称	所在地	府県名	市町村名	拠点避難所		避難所											
	ゾーン	世帯数	人口	小学校区							自治会等	世帯数	人口	名称	所在地	名称	所在地							
舞鶴市	D	13,396	29,248	あまろち 余内小学校	じやうとう 城東	87	153	153	あまろち 余内小学校	舞鶴市字倉谷 30	国道27号⇒舞鶴西IC⇒舞鶴若狭自動車道⇒吉川JCT⇒中国自動車道⇒宝塚IC⇒県道42号	福知山市 三段池公園	福知山市 猪崎377-1	-	-	尼崎市立立花北小学校	尼崎市栗山町2-6-1							
					くわにひがし 倉谷東	49	106	106								尼崎市立地域総合センター水堂本館	尼崎市水堂町2-35-1							
					くわににし 倉谷西	264	588	588								尼崎市立水堂小学校	尼崎市水堂町1-32-8							
					くわに 倉谷	340	756	2,667								尼崎市立立花西小学校	尼崎市南武庫之荘3-14-9							
					ふくろにし 福来西	280	647									尼崎市立立花中学校	尼崎市上ノ島町3-1-1							
					ふくろあづま 福来団地	143	310									尼崎市立尼崎高等学校	尼崎市上ノ島町1-38-1							
					ふくろまがらみ 福来間屋町	8	12																	
					ふくろあづま 福来東	167	356																	
					ふくろなか 福来中	267	586	にっぽん 日星高等学校								舞鶴市上安久 381	国道27号⇒舞鶴西IC⇒舞鶴若狭自動車道⇒吉川JCT⇒中国自動車道⇒宝塚IC⇒県道42号	福知山市 三段池公園	福知山市 猪崎377-1	-	-	尼崎市立大成中学校	尼崎市久々知西町2-8-48	
					なか 中の脇	76	184															211	尼崎市立立花南小学校	尼崎市三反田町2-16-1
					あまろち 毒柱	27	27															262	262	尼崎市立立花小学校
					あまろち 昭和台	122	262	262								あまろち 天台団地	天台団地	147	318	318	-	-	尼崎市立名和小学校	尼崎市名神町3-1-51
				あまろち 清道新町	43	114	114	尼崎市立地域総合センター上ノ島本館	尼崎市南塚口町8-7-25															
				あまろち 上安久	139	260	260	あまろち 文化公園体育館	舞鶴市字上安 久420	福知山 三段池公園	福知山市 猪崎377-1	-	-	尼崎市立中央中学校	尼崎市東七松町2-5-67									
				あまろち 下安久	106	235	235							584	尼崎市立日新中学校								尼崎市東七松町2-1-44	
				あまろち 上安	266	565	584	あまろち 文化公園体育館	舞鶴市字上安 久420	福知山 三段池公園	福知山市 猪崎377-1	-	-	兵庫県立尼崎工業高等学校(神崎工業高等学校)	尼崎市長洲中通1-13-1									
				あまろち 安寿菰	19	19	195							195	尼崎市立難波の梅小学校	尼崎市東難波町2-14-44								
				あまろち 南上安	124	195	195							195	尼崎市立大庄北中学校	尼崎市大庄北1-8-1								
				あまろち 上安東町	71	138	138							144	尼崎市立地域総合センター今北	尼崎市西立花町3-14-1								
				あまろち 高迫団地	78	136	144							8	8	尼崎市立難波小学校	尼崎市東難波町4-3-40							
				あまろち 職能短大	8	8	176							176	あまろち 文化公園体育館	舞鶴市字上安 久420	福知山市 三段池公園	福知山市 猪崎377-1	-	-	兵庫県立尼崎北高等学校	尼崎市塚口町5-40-1		
				あまろち 西吉原第一	94	176	275	275	尼崎市立塚口中学校	尼崎市富松町4-31-1														
				あまろち 西吉原第二	31	48	89	89	尼崎市立塚口小学校	尼崎市塚口町4-38-1														
				あまろち 西吉原第三	30	51	167	167	尼崎市立尼崎北小学校	尼崎市塚口町6-21-1														
				あまろち 東吉原第一	98	176	176	82	82	立花公民館	尼崎市塚口町3-39-7													
				あまろち 東吉原第二	46	89	89	331	331	尼崎市立地域総合センター塚口	尼崎市塚口本町2-28-11													
あまろち 東吉原第三	44	85	167																					
あまろち 東吉原第四	41	82																						
あまろち 石崎	147	331	331																					

避難元府県名		京都府						集合場所		主な避難経路	避難経路検査場所候補地		避難先						
避難元		地区名1		地区名2				名称	所在地		名称	所在地	府県名	市町村名	拠点避難所		避難所		
市町名	ゾーン	世帯数	人口	小学校区	自治会等	世帯数	人口								名称	所在地	名称	所在地	
舞鶴市	D	(13,396)	(29,248)	明倫小学校	本	39	85	明倫小学校	舞鶴市字北田辺128-1	国道27号⇒舞鶴西IC⇒舞鶴若狭自動車道⇒吉川JCT⇒中国自動車道⇒宝塚IC⇒県道42号	福知山市三段池公園	福知山市猪崎377-1	兵庫県	尼崎市	-	-	兵庫県立尼崎福園高等学校	尼崎市猪名寺3-1-1	
					職人	8	16										尼崎市立園田北小学校	尼崎市猪名寺2-4-1	
					丹波	48	99										488	尼崎市立園田中学校	尼崎市食満1-1-1
					平野屋	46	82										212	尼崎市立尼崎双星高等学校	尼崎市口田中2-8-1
					竹屋	98	206										380	園田地区会館	尼崎市東園田町4-12-4
					寺内	119	227										402	尼崎市立園田北小学校	尼崎市田能1-7-1
					松陰	59	118										213	尼崎市立園田和小学校	尼崎市東園田町4-73-2
					港	41	94										189	尼崎市立園田東中学校	尼崎市東園田町5-79
					島崎	158	313										152	園田東会館	尼崎市戸ノ内町2-9-1
					宮港口	36	77										129	尼崎市立園田東小学校	尼崎市東園田町8-7
					西	72	156										108	尼崎市立小園小学校	尼崎市若王寺3-23-1
					新	73	136										129	尼崎市立園田南小学校	尼崎市若王寺1-1-1
					堀上	68	122										129	尼崎市立園田小学校	尼崎市食満1-1-2
					紺屋	61	122										189	尼崎市立小園中学校	尼崎市小中島2-12-27
					引上	50	97										152	尼崎市立上坂部小学校	尼崎市東塚口町1-15-36
					朝代	44	103										184	尼崎市立下坂部小学校	尼崎市立下坂部1-12-1
					京口	108	202										255	尼崎市立小田北中学校	尼崎市神崎町24-1
					真名井	116	238										238	尼崎市立若草中学校	尼崎市西川1-11-1
					舞引土	72	125										125	尼崎市立浜小学校	尼崎市浜2-21-1
					日満寺	52	105										320	尼崎市地域総合センター神崎	尼崎市神崎町14-22
					駅前	51	108										417	尼崎市立長洲小学校	尼崎市長洲東通3-7-1
					八幡	75	129										280	尼崎市立杭瀬小学校	尼崎市杭瀬北新町2-6-1
					愛宕前	33	85										175	兵庫県立尼崎小田高等学校	尼崎市長洲中通2-17-46
					宮前	63	104										579	尼崎市立潮小学校	尼崎市潮江2-2-20
					クレインズコート	83	152										390	尼崎市立清和小学校	尼崎市長洲本通1-8-1
					ボレスター西	75	184										390		
					大森海岸	42	73												
					魚屋大森	105	182												
					魚屋	102	207												
					魚屋住吉	69	113												
					大内	44	69												
					大内南	33	72												
大内野	163	345																	
築地	87	175																	
相生	67	124																	
南田辺	133	280																	
東田辺	184	390																	

避難元府県名		京都府																													
避難元				集合場所				主な避難経路				避難退避場所候補地		避難先																	
市町名	地区名1		地区名2		名称	所在地	名称	所在地	府県名	市町村名	拠点避難所		避難所		避難所		避難所		避難所												
	ゾーン	世帯数	人口	小学校区							自治会等	世帯数	人口	名称	所在地	名称	所在地	名称	所在地	名称	所在地	名称	所在地								
舞鶴市	D	(13,396)	(29,248)	小学校区	北田辺	73	120	城北中学校	舞鶴市字南田辺128	国道27号⇒舞鶴西IC⇒舞鶴若狭自動車道⇒吉川JCT⇒中国自動車道⇒宝塚IC⇒県道42号	福知山市三段池公園	福知山市猪崎377-1	兵庫県	尼崎市	-	-	尼崎市立小田中学校	尼崎市長洲中通1-10-1	-	-	尼崎市立金楽寺小学校	尼崎市金楽寺町2-3-1									
					二の丸	48	85										ニ崎市立成良中学校	尼崎市西長洲町2-33-22													
					西舞鶴合同宿舎	33	35										尼崎市立浦風小学校	尼崎市杭瀬南新町4-1-34													
					向ノ丁	12	32										尼崎市立城内高等学校・琴ノ浦高等学校	尼崎市北城内47-1													
					建青	6	10																								
					新生	76	156																								
					関西電力寮西	18	19																								
					伊佐津団地西	26	62																								
					伊佐津北	72	158																								
					伊佐津団地	67	148																								
					高野小学校	高野	186										399	高野小学校			舞鶴市高野台1-1	国道27号⇒舞鶴西IC⇒舞鶴若狭自動車道⇒吉川JCT⇒中国自動車道⇒神戸三田IC⇒六甲北有料道路⇒神戸北IC⇒山陽自動車道⇒三木JCT⇒三木東IC⇒県道85号⇒県道83号	長田野公園体育館	福知山市長田野町2丁目	兵庫県	神戸市西区	西体育館(再掲)	神戸市西区春日台5-436	(略)		
					中筋小学校	七日市	791										2,117	2,117			中筋小学校	舞鶴市字公文名490	府道74号⇒国道27号⇒舞鶴西IC⇒舞鶴若狭自動車道⇒吉川JCT⇒中国自動車道⇒宝塚IC⇒県道42号	福知山市三段池公園	福知山市猪崎377-1	西宮市	-	-	西宮市立小松小学校	西宮市小松東町1-3-59	西宮市立鳴尾北小学校
伊佐津	伊佐津	694	1,777	1,821	中筋小学校	舞鶴市字公文名490	府道74号⇒国道27号⇒舞鶴西IC⇒舞鶴若狭自動車道⇒吉川JCT⇒中国自動車道⇒宝塚IC⇒県道42号	福知山市三段池公園	福知山市猪崎377-1	西宮市	-	-	西宮市立今津小学校	西宮市今津二葉町4-10	西宮市立南甲子園小学校	西宮市南甲子園3-9-16	西宮市立真砂中学校	西宮市今津真砂町1-10	西宮市立今津中学校	西宮市今津二葉町5-15											
ロイヤルコート伊佐津	13	44																													

避難元府県名		京都府						避難先																							
避難元		集合場所						避難先																							
市町名	ゾーン	地区名1		地区名2		名称	所在地	主な避難経路	避難退域時検査場所候補地		拠点避難所		避難所																		
		世帯数	人口	小学校区	自治会等				世帯数	人口	名称	所在地	府県名	市町村名	名称	所在地	名称	所在地													
舞鶴市	D	(13,396)	(29,248)	なかすじ 中筋小学校	おりはら 折原	219	461	461	にしおひつる 西舞鶴高等学校	舞鶴市引土145	国道27号⇒舞鶴西IC⇒舞鶴若狭自動車道⇒吉川JCT⇒中国自動車道⇒宝塚IC⇒県道42号	福知山市 三段池公園	福知山市 猪崎377-1	西宮市	-	-	西宮市立西宮東高等学校	西宮市古川町1-12													
					ふかだ 深田	50	87	175									西宮市立高須西小学校	西宮市高須町2-1-44													
					ふらわーたうん イザツ 伊佐津	-	-										西宮市立鳴尾東小学校	西宮市笠屋町30-50													
					えくせれんとい いさ 佐津	42	88										西宮市立派甲子園中学校	西宮市古川町2-60													
					きつはら 京橋	260	493	493									兵庫県立西宮南高等学校	西宮市高須町2-1-43													
					くもんた 公文名	565	1,425	1,425									西宮市立高須小学校	西宮市高須町1-1-41													
					なかつち 中引土	214	431	431									西宮市立高須中学校	西宮市高須町2-1-48													
					ひらひら 東引土	295	605	605									西宮市立鳴尾南中学校	西宮市高須町1-1-36													
					まぐら 真倉	114	253	366									兵庫県立西宮今津高等学校	西宮市浜甲子園4-1-5													
					とくろ 十倉	55	113	319									西宮市立鳴尾小学校	西宮市鳴尾町5-4-6													
					きよた 京田	299	665										760	西宮市立鳴尾中学校	西宮市甲子園八番町1-26												
					じやなん 城南	41	95										鳴尾公民館	西宮市鳴尾町1-8-2													
		きよた 京田団地	68	138	397	じやなん 城南中学校	舞鶴市字京田30	国道27号⇒舞鶴西IC⇒舞鶴若狭自動車道⇒吉川JCT⇒中国自動車道⇒宝塚IC⇒県道42号	福知山市 三段池公園	福知山市 猪崎377-1	兵庫県	-	-	西宮市立甲武中学校	西宮市樋ノ口町1-7-55																
		きよた 京田新町	62	181										西宮市立甲陵中学校	西宮市上甲東園2-11-20																
		まんがんじ 万願寺	189	397										397	兵庫県立西宮高等学校	西宮市上甲東園2-4-32															
		いさつ 伊佐津川菟苑	116	272	272									西宮市立甲東小学校	西宮市神呪町3-33																
		しやうた 昌蒲台	58	128	128									西宮市立上ヶ原小学校	西宮市上ヶ原二番町3-13																
		いまだ 今田	312	719	784									西宮市立瓦林小学校	西宮市瓦林町26-19																
		うさね 上根	28	65	295									いけうち 池内小学校	舞鶴市布敷120-1	舞鶴西IC⇒舞鶴若狭自動車道⇒吉川JCT⇒中国自動車道⇒宝塚IC⇒県道42号	福知山市 三段池公園	福知山市 猪崎377-1	西宮市	-	-	西宮市立瓦木小学校	西宮市大屋町10-20								
		ほり 堀	70	156																		156	西宮市立高木小学校	西宮市高木西町25-27							
		いけのうち 池ノ内下	65	142																		142	西宮市立瓦木中学校	西宮市薬師町4-15							
		ぬの 布敷	62	147	147																	西宮市立段上西小学校	西宮市段上町2-8-24								
		ぐれいすゐる グレイスヴィル	6	6	131																	いけうち 池内小学校	舞鶴市布敷120-1	舞鶴西IC⇒舞鶴若狭自動車道⇒吉川JCT⇒中国自動車道⇒宝塚IC⇒県道42号	福知山市 三段池公園	福知山市 猪崎377-1	西宮市	-	-	西宮市立西宮高等学校	西宮市高座町14-117
		べつしよ 別所	57	131																										131	西宮市立広田小学校
				西宮市立平木小学校		西宮市平木町4-1																									
				西宮市立平木中学校	西宮市平木町6-19																										
				若竹公民館	西宮市西福町15-12																										

避難元府県名		京都府						集合場所		避難経路		避難経路候補地		避難先					
市町名	地区名1			地区名2			名称	所在地	主な避難経路	名称	所在地	府県名	市町村名	拠点避難所		避難所			
	ゾーン	世帯数	人口	小学校区	自治会等	世帯数								人口	名称	所在地	名称	所在地	名称
舞鶴市	D	(13,396)	(29,248)	ふくい小学校	しもふくい 下福井	263	586	586	ふくい小学校	舞鶴市字下福井702-1	府道601号⇒国道175号⇒府道533号⇒舞鶴大江IC⇒綾部宮津道路⇒綾部JCT⇒舞鶴若狭自動車道⇒吉川JCT⇒中国自動車道⇒宝塚IC⇒県道42号	福知山市 三段池公園	福知山市 猪崎377-1	西宮市	-	-	西宮市立西宮浜小学校	西宮市西宮浜4-3-12	
					おおのべ 大野辺	61	130	130									西宮市立西宮浜中学校	西宮市西宮浜4-2-31	
					たてべ 建部	32	58	184									西宮市立用海小学校	西宮市用海町3-54	
					せいわ 星和	55	126										西宮市立浜脇小学校	西宮市浜脇町5-48	
					きた 喜多	267	614	614									西宮市立浜脇中学校	西宮市宮前町3-5	
					おおきみ 大君	19	29										兵庫県立西宮香風高等学校	西宮市建石町7-43	
	よしだ 吉田	55	102	238	ゆらぐわ 由良川小学校	舞鶴市字丸田74	国道178号⇒国道175号⇒府道533号⇒舞鶴大江IC⇒綾部宮津道路⇒綾部JCT⇒舞鶴若狭自動車道⇒吉川JCT⇒中国自動車道⇒西宮北IC⇒県道82号	福知山市 三段池公園	福知山市 猪崎377-1	西宮市	-	-	西宮市立立山小学校	西宮市立山口町下山口4-23-1					
	しらすぎ 白杉	52	107										西宮市立北六甲台小学校	西宮市北六甲台5-4-1					
	あおい 青井	63	141	141									西宮市立山口中学校	西宮市山口町上山口2-3-43					
	かまか 蒲江	56	113	113									西宮市立安井小学校	西宮市安井町1-25					
	ゆらぐわ 油江	25	60	183									西宮市立山口小学校	西宮市山口町山口4-23-1					
	ひらねんぎ 東神崎	58	123										西宮市立北六甲台小学校	西宮市北六甲台5-4-1					
にしひんぎ 西神崎	112	219	219	ゆらぐわ 由良川小学校	舞鶴市字丸田74	国道178号⇒国道175号⇒府道533号⇒舞鶴大江IC⇒綾部宮津道路⇒綾部JCT⇒舞鶴若狭自動車道⇒吉川JCT⇒中国自動車道⇒西宮北IC⇒県道82号	福知山市 三段池公園	福知山市 猪崎377-1	兵庫県	-	-	船坂里山学校	西宮市山口町船坂2103-2						
わえ 和江	64	137	137									西宮市立東山台小学校	西宮市東山台2-8-2						
みずま 水間	56	111	158									県立西宮甲山高等学校	西宮市鷲林寺字剣谷10						
みずましも 水間下	26	47										西宮市立塩瀬中学校	西宮市名塩木之元2-8						
なかつ 中山	15	33	404									西宮市立名塩小学校	西宮市名塩2-11-40						
かみひら 上東	59	118										市立大社小学校	西宮市桜谷町9-7						
かみひら 上東	62	147		ふくい小学校	舞鶴市字下福井702-1	府道601号⇒国道175号⇒国道27号⇒舞鶴西IC⇒舞鶴若狭自動車道⇒吉川JCT⇒中国自動車道⇒宝塚IC⇒県道42号	福知山市 三段池公園	福知山市 猪崎377-1	西宮市	-	-	西宮市立上ヶ原南小学校	西宮市上ヶ原九番町2-93						
みついで 三日市	50	106										西宮市立上ヶ原中学校	西宮市上ヶ原九番町2-107						
まるたひら 丸田東	35	82	257																
まるたにし 丸田西	46	116																	
みずなぎ みずなぎ学園	59	59	189																
まるた 丸田	43	86																	
はち 八田	55	103																	
ふくい小学校	かみふくい 上福井	283	616	616															

避難元		京都府		集合場所			避難遅延時検査場所候補地		避難先												
市町名	地区名1			地区名2			名称	所在地	主な避難経路	名称	所在地	府県名	市町村名	拠点避難所		避難所					
	ゾーン	世帯数	人口	小学校区	自治会等	世帯数								人口	名称	所在地	名称	所在地	名称	所在地	
舞鶴市	E	(1,817)	(3,813)	おくだ 岡田小学校	くたみ 久田美	161	327	おくだ 岡田小学校	舞鶴市字久田 美930	府道66号⇒国道175号⇒府道533号⇒舞鶴大江IC⇒綾部宮津道路⇒綾部JCT⇒舞鶴若狭自動車道⇒吉川JCT⇒中国自動車道⇒西宮北IC⇒国道82号⇒国道176号	福知山市 三段池公園	福知山市 猪崎377-1	西宮市	-	-	くらくまん 西宮市立苦楽園中学校	西宮市苦楽園三番町14-1				
					まかべ 真壁	34	71									西宮市立苦楽園小学校	西宮市苦楽園二番町18-12				
					たか 志高	159	363									兵庫県立西宮北高等学校	西宮市苦楽園二番町16-80				
					おくだ 大川	28	52														
					おくだ 岡田由里	78	163														
					おくだ 河原	15	32									西宮市立大社中学校	西宮市神原12-45				
	F	423	838	おくだ 岡田小学校	おくだ 富室	31	68	おかの 高野小学校	舞鶴市高野台 1-1	国道27号⇒舞鶴西IC⇒舞鶴若狭自動車道⇒吉川JCT⇒中国自動車道⇒神戸三田IC⇒六甲北有料道路⇒神戸北IC⇒山陽自動車道⇒神戸西IC⇒神戸淡路鳴門自動車道⇒津名一宮IC⇒国道66号	福知山市 三段池公園	福知山市 猪崎377-1	兵庫県	淡路市	-	-	おかに 長谷	4	6	西宮市立神原小学校	西宮市神原12-62
					おかに 上漆原	41	70														
					おかに 下漆原	28	46														
					おかに 下見谷	18	36														
					おむらじ 野村寺	138	323														
					おかの 城屋	159	342														
おかの 高野台	70	153																			
おくだ 岡田小学校	おくだ 岡田小学校	おくだ 岡田小学校	かむら 上村	29	54	かき 加佐中学校	舞鶴市字岡田 由里20	国道175号⇒府道533号⇒舞鶴大江IC⇒綾部宮津道路⇒綾部JCT⇒舞鶴若狭自動車道⇒吉川JCT⇒中国自動車道⇒神戸三田IC⇒六甲北有料道路⇒神戸北IC⇒山陽自動車道⇒神戸西IC⇒神戸淡路鳴門自動車道⇒淡路IC(北淡IC・津名一宮IC)⇒国道28号(国道66号)	福知山市 三段池公園	福知山市 猪崎377-1	淡路市	-	-	岩屋体育センター	淡路市岩屋2942-17						
			うだに 宇谷	43	93									旧淡路市立尾崎小学校体育館	淡路市尾崎1800						
			らい・ステージ 舞 夢	5	5									青少年センター(旧淡路市立柳沢小学校体育館)	淡路市柳沢甲17-3						
			おの 小原	37	59									旧淡路市立育波小学校	淡路市育波1345						
			くわが 桑飼下	45	98									津名体育センター	淡路市大谷176-1						
			こまた 小俣	23	43									旧淡路市立佐野小学校	淡路市佐野900						
			たき 瀧ノ字呂	9	16																
			おほ 大俣	92	176																
			じょう 地頭	71	153																
			さいほう 西方寺	69	141																
		39,876	82,949		39,876	82,949	82,949														

避難元府県名		京都府		避難元			集合場所		主な避難経路		避難退域時検査場所候補地		避難先						
市町名	地区名1			地区名2			名称	所在地		名称	所在地	府県名	市町村名	拠点避難所		避難所			
	小学校	地域名	世帯数	人口	地区名	世帯数								人口	名称	所在地	名称	所在地	
綾部市	奥上林		276	469	長野	17	26	長野公民館	綾部市睦寄町長野	府道1号⇒国道27号⇒府道8号⇒府道77号⇒市道高津旭線⇒三段池公園⇒府道55号⇒国道9号⇒福知山IC⇒舞鶴若狭自動車道⇒吉川JCT⇒中国自動車道⇒佐用IC⇒国道373号⇒国道179号	福知山市三段池公園体育館	福知山市猪崎377-1	佐用町	上月体育館	1080	佐用町立上月中学校	佐用郡佐用町上月901		
					志古田	15	25	志古田公民館	綾部市睦寄町志古田							上月体育館	佐用郡佐用町上月1080		
					山内	23	38	山内公民館	綾部市睦寄町山内										
					島垣	26	53	島垣公民館	綾部市睦寄町向隅										
					有安	43	72	有安公民館	綾部市睦寄町有安										
					草壁	23	37	草壁公民館	綾部市睦寄町堂ノ下										
					八代	12	19	八代公民館	綾部市睦寄町八代										
					川原	15	32	川原公民館	綾部市睦寄町川原										
					小仲	27	59	小仲公民館	綾部市睦寄町小仲										
					古屋	4	4	古屋公民館	綾部市睦寄町古屋										
					古和木	26	34	古和木公民館	綾部市睦寄町古和木										
					光野	17	27	光野公民館	綾部市睦寄町光野										
					榎	9	12	榎公民館	綾部市睦寄町榎										
					大唐内	12	16	大唐内公民館	綾部市睦寄町大唐内										
					市茅野	7	15	市茅野公民館	綾部市睦寄町市茅野										
	上林小	学校		550	1,036	第一区	69	126	第一区公民館	綾部市睦寄町小山ノ下	府道1号⇒国道27号⇒府道8号⇒府道77号⇒市道高津旭線⇒三段池公園⇒府道55号⇒国道9号⇒福知山IC⇒舞鶴若狭自動車道⇒吉川JCT⇒中国自動車道⇒福崎IC⇒播但連絡有料道路⇒山陽姫路東IC⇒山陽自動車道⇒山陽姫路西IC⇒姫路西バイパス⇒太子竜野バイパス⇒福田ランプ⇒国道179号	福知山市三段池公園体育館	福知山市猪崎377-1	兵庫県	太子町	-	-	町民体育館	揖保郡太子町東南51-1
						浅原	13	19	浅原公民館	綾部市睦寄町浅原						-	-	文化会館	揖保郡太子町鶴1310-1
						真野	29	63	真野公民館	綾部市睦寄町真野						-	-	文化会館	揖保郡太子町鶴1310-1
						小田	26	48	小田公民館	綾部市睦寄町小田						-	-	文化会館	揖保郡太子町鶴1310-1
						引地	27	53	引地公民館	綾部市睦寄町引地						-	-	太子町保健福祉会館	揖保郡太子町老原102-1
						西屋	22	49	西屋公民館	綾部市睦寄町西屋						-	-	太田公民館	揖保郡太子町太田370-3
						神谷	15	29	神谷公民館	綾部市睦寄町神谷						-	-	石海公民館	揖保郡太子町福地132-1
						寺町	15	27	寺町公民館	綾部市睦寄町寺町						-	-	龍田公民館	揖保郡太子町佐用岡388-8
						日置谷	24	45	日置谷公民館	綾部市睦寄町日置谷						-	-	斑鳩公民館	揖保郡太子町鶴678
						殿	14	22	殿公民館	綾部市睦寄町殿									
						片山	22	52	片山公民館	綾部市睦寄町片山									
						石橋	24	51	石橋公民館	綾部市睦寄町石橋									
						馬場	16	24	馬場公民館	綾部市睦寄町馬場									
						山田	12	22	山田公民館	綾部市睦寄町山田									
						竹原	17	28	竹原公民館	綾部市睦寄町竹原									
瀬尾谷	5	8	瀬尾谷公民館	綾部市睦寄町瀬尾谷															
大町	38	71	大町公民館	綾部市睦寄町大町															
水梨	11	21	水梨公民館	綾部市睦寄町水梨															
弓削	25	39	弓削公民館	綾部市睦寄町弓削															
遊里	34	67	遊里公民館	綾部市睦寄町遊里															
清水	24	43	清水公民館	綾部市睦寄町清水															
睦志	16	33	睦志公民館	綾部市睦寄町睦志															
市之瀬	25	44	市之瀬公民館	綾部市睦寄町市之瀬															
辻	13	30	辻公民館	綾部市睦寄町辻															
市志	13	21	市志公民館	綾部市睦寄町市志															
松寿苑・上林	1	1	松寿苑公民館	綾部市睦寄町松寿苑															

避難元府県名		京都府		避難元		集合場所		主な避難経路		避難退域時検査場所候補地		避難先										
市町名	地区名1			地区名2			名称	所在地		名称	所在地	府県名	市町村名	拠点避難所		避難所						
	地域名	世帯数	人口	地区名	世帯数	人口								名称	所在地	名称	所在地					
上林小学校	上林	400	710	十倉志茂町	34	71	十倉志茂集会所	綾部市十倉志茂町宮ノ前	府道1号⇒国道27号⇒府道8号⇒府道77号⇒市道高津旭線⇒三段池公園⇒府道55号⇒国道9号⇒福知山IC⇒舞鶴若狭自動車道⇒吉川JCT⇒中国自動車道⇒福崎IC⇒播但連絡有料道路⇒山陽姫路東IC⇒山陽自動車道⇒龍野IC⇒国道29号⇒国道2号⇒国道29号⇒国道133号	福知山市三段池公園 猪崎377-1	たつの市	-	-	みつ御津体育館	たつの市御津町黒崎1730							
				十倉中町	34	70	十倉中町公民館	綾部市十倉中町上川原														
				十倉名畑町	58	114	かんばやし交流館	綾部市十倉名畑町欠戸18-6														
				十倉向町	27	61	十倉向公会堂	綾部市十倉向町上尾														
				武吉町	57	99	武吉町公民館	綾部市武吉町辻														
				井根町	32	51	井根町公会堂	綾部市井根町大田														
				佃町	40	83	佃町公民館	綾部市佃町野畑														
				忠町	40	83	忠町公民館	綾部市忠町坊ノ口														
				いこいの村	58	58	いこいの村	綾部市十倉名畑町久瀬谷2														
				綾部こどもの里	20	20	綾部こどもの里	綾部市十倉中町米谷16														
				戸奈瀬町	35	90	戸奈瀬町公会堂	綾部市戸奈瀬町道ノ上								府道1号線⇒国道27号⇒府道8号⇒府道77号⇒市道高津旭線⇒三段池公園⇒府道55号⇒国道9号⇒福知山IC⇒舞鶴若狭自動車道⇒吉川JCT⇒中国自動車道⇒福崎IC⇒播但連絡有料道路⇒山陽姫路東IC⇒山陽自動車道⇒龍野西IC⇒国道121号	福知山市三段池公園 猪崎377-1	相生市	-	-	相生市立双葉中学校	相生市双葉1-2-1
				旭町	35	72	旭町公会堂	綾部市旭町出合ノ尾														
				釜輪町	32	59	釜輪町公民館	綾部市釜輪町乙味井根ノ上														
				広瀬町	49	111	広瀬町公会堂	綾部市広瀬町伊神														
				上原町	58	107	上原町公会堂(上原共同集会所)	綾部市上原町オノ谷														
橋上町	20	42	橋上町公会堂	綾部市橋上町築																		
東山町	98	211	東山町公民館	綾部市東山町山家																		
中山	39	63	中山公会堂	綾部市中山町古川	兵庫県	-	-	しんどう新宮スポーツセンター	たつの市新宮町宮内56													
安国寺	78	168	安国寺公民館	綾部市安国寺町下背戸																		
鐘鐺場	35	74	東八田公民館	綾部市梅迫町溝尻1-16																		
上町	24	59	梅迫町公民館	綾部市梅迫町陣屋奥																		
中町	40	71	上杉総合運動公園	綾部市上杉町大宝山10																		
新町	17	47	八田中学校	綾部市梅迫町大野20																		
門	26	50	大石公民館	綾部市上杉町横縄手																		
内谷	21	65	高槻公民館	綾部市高槻町谷口																		
大石	54	111	八田中学校	綾部市梅迫町大野20																		
高槻	59	121	上杉総合運動公園	綾部市上杉町大宝山10																		
大野	70	137	愛宕集会所	綾部市上杉町洪市						福知山市三段池公園 猪崎377-1	たつの市	-	-	いぼがわ揖保川ときめきセンター	たつの市揖保川町黍田427-25							
延延	44	103	施福寺公民館	綾部市上杉町中寺口																		
久保	14	27	上杉総合運動公園	綾部市上杉町大宝山10																		
愛宕	35	63	野瀬公民館	綾部市上杉町野瀬																		
施福寺	28	50	見内公民館	綾部市於与岐町カリヤバ																		
小嶋	26	55	上杉総合運動公園	綾部市上杉町大宝山10																		
野瀬	18	29	上杉総合運動公園	綾部市上杉町大宝山10																		
見内	28	50	弥山会館	綾部市於与岐町宮ノ下																		
島居野	98	229	上杉総合運動公園	綾部市上杉町大宝山10																		
下村	40	78	上杉総合運動公園	綾部市上杉町大宝山10																		
中川原	29	53	大又	綾部市上杉町大宝山10																		
大又	11	17	黒谷	綾部市上杉町大宝山10																		
黒谷	53	96	八代	綾部市上杉町大宝山10																		
八代	12	17																				

避難元府県名		京都府		避難元				集合場所		主な避難経路		避難退域時検査場所候補地		避難先												
市町名	地区名1			地区名2			名称	所在地	名称	所在地	府県名	市町村名	避難所													
	小学校区	地域名	世帯数	人口	地区名	世帯数							人口	名称	所在地											
宮津市	みやづちゅうぶ 宮津中部		681	1,319	ほんまち 本町	72	132	132	福知山IC⇒吉川JC⇒神戸三田IC⇒ 六甲北有料道路⇒有馬口JC高速7 号⇒伊川谷JC第2名神道路⇒明石 西IC出口	福知山市 三段池公園	福知山市 猪崎377-1	明石市	ふたみ 明石市立二見西小学校	明石市二見町西二見383-34												
					うおや 魚屋	116	232	232					明石市立二見中学校	明石市二見町西二見594												
					しんはま 新浜	59	109	109					明石市立二見北小学校	明石市二見町福里274												
					きよかみじょう 京街道	67	136	262					兵庫県立明石西高等学校	明石市二見町西二見1642-1												
					やなぎなわて 柳縄手	67	126	208																		
					みやもと 宮本	101	208	208					福知山IC⇒吉川JC⇒神戸三田IC⇒ 六甲北有料道路⇒有馬口JC高速7 号⇒伊川谷JC第2神明道路⇒明石 西IC出口⇒国道2号加古川バイパス	福知山市 三段池公園	福知山市 猪崎377-1	加古川市	かこくしりつ 加古川市立平岡東小学校	加古川市平岡町土山109								
					よろづまち 万町	107	199	199									平岡公民館	加古川市平岡町土山699-2								
					おおくぼ 大久保	45	89	177									加古川市立平岡小学校	加古川市平岡町高畑164-1								
					しまさき 島崎	47	88	177									加古川市立平岡中学校	加古川市平岡町新在家1801								
					みやづちゅうぶ 宮津西部		714	1,451									すきのすえ 杉末	102	209	209	福知山IC⇒吉川JC⇒神戸三田IC⇒六甲北 有料道路⇒有馬口JC高速7号⇒伊川谷JC 第2神明道路⇒明石西IC出口	福知山市 三段池公園	福知山市 猪崎377-1	明石市	あなづか 明石市立魚住中学校	明石市魚住町清水364
																	かなやたに 金屋谷	39	74	254					明石市立二見小学校	明石市二見町東二見454
																	かめがたか 亀ヶ丘	85	180	224					明石市立錦浦小学校	明石市魚住町西岡1349
	まつがたか 松ヶ岡	83	167	224					兵庫県立明石清水高等学校	明石市魚住町清水630-1																
	いずたに 地ノ谷	29	57	299					明石市立清水小学校	明石市魚住町清水1752-2																
	しろがき 白柏	59	121	299					明石市立魚住小学校	明石市魚住町清水570																
	なにお 浪花	89	178	337					明石市立魚住中学校	明石市魚住町金ヶ崎1687-14																
	りょうし 漁師町	156	337	337					明石市立錦が丘小学校	明石市魚住町錦が丘1-17-5																
	ひよし 日吉	72	128	128					明石市立江井島小学校	明石市大久保町西島252																
	つるが 鶴ヶ	123	240	240					明石市立江井島中学校	明石市大久保町西島680-5																
	つるが 城内	63	118	118					明石市立大久保中学校	明石市大久保町大久保200																
	みやづとうぶ 宮津東部		1,421	3,030					じょうとう 城東	485	1,033	1,033	福知山IC⇒吉川JC⇒神戸三田IC⇒ 六甲北有料道路⇒有馬口JC高速7 号⇒伊川谷JC第2神明道路⇒大久 保IC出口	福知山市 三段池公園	福知山市 猪崎377-1	明石市	ひょうきん 兵庫県立明石城西高等学校	明石市大久保町谷八木1190-7								
					じょうなん 城南	191	424	424	明石市立谷八木小学校	明石市大久保町谷八木878																
					あさひ 旭が丘	99	215	215	兵庫県立明石北高等学校	明石市大久保町松陰364-1																
					だいに 第2旭が丘	83	197	197	明石市立大久保小学校	明石市大久保町大久保430																
にしは 西波路					152	342	300	兵庫県立明石南高等学校	明石市明南町3-2-1																	
は 波路町					182	369	369	明石市立沢池小学校	明石市明南町3-3-1																	
								明石市立大久保北中学校	明石市大久保町大窪2030																	
グンゼ					43	92	92	明石市立野々池中学校	明石市沢野1-3-1																	
								明石市立高丘東小学校	明石市大久保町高丘3-2																	
								明石市立高丘西小学校	明石市大久保町高丘7-23																	
								明石市立高丘中学校	明石市大久保町高丘5-14																	
								明石市立山手小学校	明石市大久保町大窪1600																	
				明石市立大久保南小学校	明石市大久保町ゆりのき通3-1																					

避難元府県名		京都府		避難元				集合場所		主な避難経路	避難退域時検査場所候補地		避難先			
市町名	地区名1			地区名2			名称	所在地	名称		所在地	府県名	市町村名	避難所		
	小学校区	地域名	世帯数	人口	地区名	世帯数								人口	名称	所在地
宮津市	宮津小学校	みやづじょうなんぶ 宮津城南部	891	1,893	たきば 滝馬	249	508	508	宮津市民 体育館	宮津市浜 町3000	福知山IC⇒吉川JC⇒神戸三田IC⇒ 六甲北有料道路⇒有馬口JC高速7 号⇒伊川谷JC第2神明道路⇒玉津 IC出口	福知山市 三段池公 園	福知山市 猪崎377-1	明石市	ほろかい 望海中学校	明石市西明石南町1-1-33
					明石市立花園小学校	明石市西明石南町1-1-10										
					明石市立藤江小学校	明石市藤江235										
					明石市立和坂小学校	明石市和坂2-12-1										
					明石市立貴崎小学校	明石市貴崎5-5-52										
		明石市立王子小学校	明石市王子1-1-1													
		明石市立大観小学校	明石市大明石町2-8-30													
		明石市立林小学校	明石市林崎町1-8-10													
		明石市立人丸小学校	明石市東人丸町26-29													
		明石市立朝霧中学校	明石市西朝霧丘4-7													
	明石市立錦城中学校	明石市上ノ丸3-1-11														
	みやづ 宮津小学校	みやづじょうとうぶ 宮津城東部	578	1,303	そう 惣	133	273	273	福知山IC⇒吉川JC⇒神戸三田IC⇒ 六甲北有料道路⇒有馬口JC高速7 号⇒大蔵谷IC出口	福知山市 三段池公 園	福知山市 猪崎377-1	兵庫県	明石市	あさざり 朝霧小学校	明石市朝霧東町1-1-40	
					明石市立松が丘小学校	明石市松が丘3-1-1										
					明石市立朝霧中学校	明石市大蔵谷4-1										
					明石市立明石小学校	明石市山下町12-21										
明石市立中崎小学校					明石市中崎1-4-1											
兵庫県立明石高等学校	明石市荷山町1744															
かみみやづちく 上宮津地区	531	1,081	おだ 小田	94	212	200	福知山IC⇒吉川JC中国自動車道⇒ 福崎IC播但自動車道⇒大塩別所1 C出口⇒国道2号姫路バイパス	福知山市 三段池公 園	福知山市 猪崎377-1	高砂市	高砂市	よねだ 立米田西小学校	高砂市米田町塩土17-1			
			きた 喜多	138	295	295						総合運動公園	高砂市米田町島526			
			ふく 福	39	75	161						高砂市立米田小学校	高砂市米田町米田451			
			まつて 松縄手	43	86											
			てんじん 天神	66	134	134						加古川市立若宮小学校	加古川市尾上町養田218			
とり 鳥が尾	151	279	279	加古川市立加古川中学校	加古川市加古川町備後203											

避難元府県名		京都府		避難元				集合場所		主な避難経路	避難退域時検査場所候補地		避難先				
市町名	地区名1		世帯数	人口	地区名2			名称	所在地		名称	所在地	府県名	市町村名	避難所		
	小学校区	地域名			地区名	世帯数	人口								名称	所在地	
宮津市	くりた 栗田小学校	くりた 栗田	838	1,872	しんぐう 新宮	34	84	84	栗田小学 校	宮津市上 司640-1	福知山IC⇒吉川JC⇒神戸三田IC⇒ 六甲北有料道路⇒有馬口JC高速7 号⇒伊川谷JC第2神明道路⇒明石 西IC出口⇒国道2号加古川バイパ ス	福知山市 三段池公 園	福知山市 猪崎377-1	兵庫県	加古川市	りょうなん 陵南公民館	加古川市野口町水足333-333
					のの 野口公民館	加古川市野口町長砂49-5											
					加古川市立中部中学校	加古川市野口町良野890-1											
					ひおか 加古川市立氷丘中学校	加古川市加古川町大野845											
					加古川市立加古川小学校	加古川市加古川町木村222-3											
					みづの 氷丘公民館	加古川市加古川町大野931											
					かんの 加古川市立神野小学校	加古川市神野町石守1043											
					加古川公民館	加古川市加古川町西家町12-4											
					加古川北公民館	加古川市神野町西条1519-2											
					加古川市立氷丘小学校	加古川市加古川町中津886-1											
					きゅうり 加古川市立鳩里小学校	加古川市加古川町稲屋81											
					加古川市立氷丘南小学校	加古川市加古川町溝之口246											
					加古川市立山手中学校	加古川市山手1-9-1											
加古川市立陵南中学校	加古川市野口町水足333-333																
加古川市立野口小学校	加古川市野口町野口493																

避難元府県名		京都府		避難元				集合場所		主な避難経路		避難退域時検査場所候補地		避難先			
市町名	地区名1			地区名2			名称	所在地	名称	所在地	府県名	市町村名	避難所				
	小学校区	地域名	世帯数	人口	地区名	世帯数							人口	名称	所在地		
官津市	くりた 栗田小学校	ゆら 由良	534	1,054	ゆらわき 由良脇	101	242	242	由良社会 教育活用 施設	官津市由 良1276	福知山IC⇒吉川JC⇒神戸三田IC⇒ 六甲北有料道路⇒有馬口JC高速7 号⇒伊川谷JC第2神明道路⇒明石 西IC出口⇒国道2号加古川バイパ ス	福知山市 三段池公 園	福知山市 猪崎377-1	加古川市	加古川市立野口南小学校	加古川市野口町古大内245-3	
					ゆらみやもと 由良宮本	119	230	230							加古川市立八幡小学校	加古川市八幡町宗佐345	
					はまのじ 浜野路	210	367	367							加古川市立浜の宮中学校	加古川市別府町新野辺574	
					みなと 湊	59	121	121							加古川市立野口北小学校	加古川市野口町北野1110	
					しもいしうら 下石浦	24	55	215							加古川市立陵北小学校	加古川市新神野5-1	
					かみいしうら 上石浦	21	39	39							加古川市立別府中学校	加古川市別府町新野辺北町8-9	
	よしづ 吉津小学校	よしづ 吉津	681	1,552	すづ 須津	363	835	889	吉津小学 校	官津市須 津1600	福知山IC⇒吉川JC⇒神戸三田IC⇒ 六甲北有料道路⇒有馬口JC高速7 号⇒伊川谷JC第2神明道路⇒明石 西IC出口⇒国道2号加古川バイパ ス	福知山市 三段池公 園	福知山市 猪崎377-1	加古川市	加古川市立別府小学校	加古川市別府町西町1	
					ほろやま 宝山	21	54	54							加古川市立浜の宮小学校	加古川市尾上町口里770-37	
					ゆりおおか 夕ヶ丘	81	157	157							加古川市立平岡北小学校	加古川市平岡町新在家1327-1	
					はまがき 浜垣	82	210	210							加古川市立平岡南中学校	加古川市平岡町二俣285-4	
					もんじゆ 文珠	134	296	296							加古川市立平岡南小学校	加古川市平岡町二俣180	
															加古川市立尾上小学校	加古川市尾上町池田1804-1	
ふちゆう 府中小学校	ふちゆう 府中	788	1,798	えじり 江尻	227	513	513	府中小学 校	官津市字 中野468	福知山IC⇒吉川JC⇒神戸三田IC⇒ 六甲北有料道路⇒有馬口JC高速7 号⇒伊川谷JC第2神明道路⇒明石 西IC出口⇒国道2号加古川バイパ ス	福知山市 三段池公 園	福知山市 猪崎377-1	兵庫県	加古川市	加古川市立西神吉小学校	加古川市西神吉町西村121	
				てんきう 天橋	103	237	237								加古川市立東神吉南小学校	加古川市東神吉町砂部393	
				なんぼの 難波野	51	122	122								加古川市立東神吉小学校	加古川市東神吉町神吉156	
				おおおか 大垣	50	144	144								加古川西公民館	加古川市米田町平津384-2	
				なかの 中野	87	198	198								加古川市立神吉中学校	加古川市東神吉町神吉591-1	
				こまつ 小松	29	73	314								加古川市立川西小学校	加古川市米田町平津108	
				みぞしり 溝尻	92	241	44								加古川市立平荘小学校	加古川市平荘町山角467	
				こくぶん 国分	148	268	226								加古川市立志方西小学校	加古川市志方町原587	
				なつあらいじ 成相寺	1	2	2								志方公民館	加古川市志方町志方町1758-3	
															加古川市立志方小学校	加古川市志方町志方町1050	
ひおき 日置小学校	ひおき 日置	359	695	ひおきはま 日置浜	167	320	303	日置小学 校	官津市日 置1230	福知山IC⇒吉川JC中国自動車道⇒ 福崎IC播但自動車道⇒大塩別所I C出口⇒国道2号姫路バイパス	福知山市 三段池公 園	福知山市 猪崎377-1	高砂市	高砂市立阿弥陀小学校	高砂市阿弥陀町阿弥陀1153-1		
				ひおきあげ 日置上	192	375	17							高砂市立北浜小学校	高砂市北浜町北脇34-5		
	マリノビアオーナーズ	上記に含む	375	375	高砂市立伊保小学校	高砂市伊保東1-18-1											
	はた 畑	13	17	107	高砂市立高砂小学校	高砂市高砂町大工町810-1											
せや 世屋	61	107	しもせや 下世屋	24	40		高砂市中筋小学校	高砂市中筋1-2-1									
			まつお 松尾	3	8												
				きこ 木子	7	17											
				あみせや 上世屋	14	25											

避難元府県名		京都府		避難元				集合場所		主な避難経路	避難退域時検査場所候補地		避難先					
市町名	地区名1			地区名2			名称	所在地	名称		所在地	府県名	市町村名	避難所				
	小学校区	地域名	世帯数	人口	地区名	世帯数								人口	名称	所在地		
宮津市	養老小学校	養老		391	876	たわら 田原	26	53	343	養老小学 校	宮津市岩ヶ 鼻132	福知山IC⇒吉川JC中国自動車道⇒福知山市 福崎IC播但自動車道⇒大塩別所1 C出口⇒国道2号姫路バイパス	福知山市 三段池公 園	福知山市 猪崎377-1	兵庫県	高砂市	いほ 高砂市立伊保南小学校	高砂市梅井2-4-1
						おおしま 大島	122	290									しやうやう 兵庫県立松陽高等学校	高砂市曾根町2794-1
						いむがはな 岩ヶ鼻	74	180									そね 高砂市立曾根小学校	高砂市曾根町2500
						とのがき 外垣	23	52									高砂市立荒井小学校	高砂市荒井町東本町10-1
						ながえ 長江	43	96										
		さとみ 里波見	67	146	202	兵庫県立高砂高等学校	高砂市高砂町朝日町2-5-1											
		なかみ 中波見	22	37														
		うめがや 梅ヶ谷	5	7														
		おくはみ 奥波見	9	15														
		たち 立	36	69														
ひがたに 日ヶ谷		95	175	おおにし 大西	22	47	175	兵庫県立高砂南高等学校	高砂市西畑2-1-12									
				あつがき 厚垣	16	30												
				おちやま 落山	18	23												
				おふた 藪田	3	6												
				8,563	18,206	8,563				18,206	18,206							

避難元府県名		京都府		避難元			集会所		主な避難経路	避難退域時検査場候補地		避難先				
市町名	地区名1			地区名2			名称	所在地		名称	所在地	府県名	市町村名	避難所		
	小学校区	振興会	世帯数	人口	地域名	世帯数								人口	名称	所在地
南丹市	つるがおか 鶴ヶ岡 小学校	つるがおか 鶴ヶ岡	313	685	みやまちようふくい やまもり 美山町福居(山森)	8	20	鶴ヶ岡小学 校	南丹市美山 町鶴ヶ岡宮ノ 前23-2	国道162号⇒府道12号⇒国道27号⇒国 道9号⇒国道173号⇒国道372号⇒県道 306号⇒丹南篠山口IC⇒舞鶴若狭自動 車道⇒吉川JCT⇒中国自動車道⇒神 戸三田IC⇒六甲北有料道路⇒神戸北IC ⇒山陽自動車道⇒三木JCT⇒山陽自 動車道⇒神戸西IC⇒神戸淡路鳴門自 動車道⇒洲本IC⇒洲本バイパス⇒国道 28号	京都府立丹 波自然運動 公園	船井郡京丹 波町曾根崩 下代110-7	兵庫県	洲本市	洲本市文化体育館	洲本市塩屋1-1-17
					みやまちようふくい くまがへ 美山町福居(熊壁)	13	19									
					みやまちようふくい わき 美山町福居(脇)	9	18									
					みやまちようふくい しょうだ 美山町福居(庄田)	9	19									
					みやまちようもりさと はやし 美山町盛郷(林)	12	33									
					みやまちようもりさと かみまじだ 美山町盛郷(上吉田)	17	33									
					みやまちようもりさと たど 美山町盛郷(田土)	18	36									
					みやまちようもりさと なしま 美山町豊郷(名島)	12	29									
					みやまちようもりさと んだに 美山町豊郷(神谷)	18	30									
					みやまちようもりさと まつお 美山町豊郷(松尾)	17	30									
					みやまちようもりさと ほら 美山町豊郷(洞)	24	52									
					みやまちようたかの とうほら 美山町高野(栃原)	22	65									
	みやまちようたかの いせみや 美山町高野(今宮)	10	19													
	みやまちようたかの せなき 美山町高野(砂木)	43	96													
	みやまちようつるがおか ふなつ 美山町鶴ヶ岡(舟津)	12	28													
	みやまちようつるがおか との 美山町鶴ヶ岡(殿)	31	72													
	みやまちようつるがおか かわい 美山町鶴ヶ岡(川合)	16	36													
	みやまちようつるがおか たな 美山町鶴ヶ岡(棚)	22	50													
	ちい 知井小 学校	ちい 知井	313	673	みやまちようしも 美山町下	35	73	知井小学 校	南丹市美山 町中勘定10	府道38号⇒国道162号⇒府道12号⇒国 道27号⇒国道9号⇒国道173号⇒国道 372号⇒県道306号⇒丹南篠山口IC⇒ 舞鶴若狭自動車道⇒吉川JCT⇒中国 自動車道⇒神戸三田IC⇒六甲北有料 道路⇒神戸北IC⇒山陽自動車道⇒三 木JCT⇒山陽自動車道⇒神戸西IC⇒ 神戸淡路鳴門自動車道⇒北淡IC	京都府立丹 波自然運動 公園	船井郡京丹 波町曾根崩 下代110-7	兵庫県	洲本市	五色台運動公園アスレチック五色体育館	洲本市五色町鳥飼浦2613
					みやまちようちみ 美山町知見	25	52									
					みやまちようさき ざり 美山町佐々里	11	18									
					みやまちようみなみ 美山町南	19	39									
					みやまちようきた 美山町北	51	104									
					みやまちようなか 美山町中	54	148									
みやまちようあ かわ 美山町江和					41	86										
みやまちようたうた 美山町田歌					31	62										
みやまちようかわちたに 美山町河内谷					16	31										
みやまちようあしう 美山町芦生					28	55										
みやまちようしろいし 美山町白石					2	5										
ひらや 平屋小 学校					ひらや 平屋	(177)	(406)									
	みやまちようおひら 美山町荒倉	16	35													
	みやまちようのぞき 美山町野添	29	77													
	みやまちようあなほ 美山町安掛	52	121													
	みやまちようあなほ 美山町安掛	52	121													
	みやまちようあなほ 美山町安掛	52	121													

避難元府県名		京都府			避難元			集合場所		主な避難経路		避難退域時検査場所候補地		避難先		
市町名	地区名1			地区名2			名称	所在地	名称	所在地	府県名	市町村名	避難所			
	小学校区	振興会	世帯数	人口	地域名	世帯数							人口	名称	所在地	
南丹市	ひらや平屋小学校	ひらや平屋	(159)	(359)	みやまちようふかみ 美山町深見	13	26	平屋小学校	南丹市美山町安掛上ノ山17	府道38号⇒国道162号⇒府道12号⇒国道27号⇒国道9号⇒国道173号⇒国道372号⇒国道306号⇒丹南篠山IC⇒舞鶴若狭自動車道⇒吉川JCT⇒中国自動車道⇒神戸三田IC⇒六甲北有料道路⇒神戸北IC⇒山陽自動車道⇒三木JCT⇒山陽自動車道⇒神戸西IC⇒神戸淡路鳴門自動車道⇒西淡三原IC	京都府立丹波自然運動公園	船井郡京丹波町曾根崩下代110-7	兵庫県	南あわじ市	きたあま 北阿方地区公民館	南あわじ市北阿万筒井1228-7
					ひろた 広田地区公民館	南あわじ市広田広田1057-1										
					かしろ 賀集地区公民館	南あわじ市賀集1053										
					ちゆう 中央公民館	南あわじ市市三條880										
					まつほ 松帆地区公民館	南あわじ市松帆高屋丙100-1										
	おおの大野小学校	おおの大野	381	733	みやまちようかやの 美山町萱野	22	55	大野小学校	南丹市美山町三埜南畑28	府道12号⇒国道27号⇒国道9号⇒国道173号⇒国道372号⇒国道306号⇒丹南篠山IC⇒舞鶴若狭自動車道⇒吉川CT⇒中国自動車道⇒神戸三田IC⇒六甲北有料道路⇒神戸北IC⇒山陽自動車道⇒三木JCT⇒山陽自動車道⇒神戸西IC⇒神戸淡路鳴門自動車道⇒淡路島南IC	京都府立丹波自然運動公園	船井郡京丹波町曾根崩下代110-7	兵庫県	南あわじ市	みなと 湊地区公民館	南あわじ市湊75-1
					みやまちようわき 美山町若江戸	39	78								257	
					みやまちようおの 美山町大野	80	179									
					みやまちようたに 美山町川谷	28	63									
					みやまちようはら 美山町榎原	25	59									
					みやまちようひら 美山町脇谷	21	57									
					みやまちようやま 美山町向山	22	47									
みやまちようおぶち 美山町小淵	136	184														
みやまちようおとみ 美山町音海	8	11														
みやま宮島小学校	みやま宮島	354	757	みやまちようしま 美山町島	70	131	宮島小学校	南丹市美山町島島台52	府道12号⇒国道27号⇒国道9号⇒国道173号⇒国道372号⇒国道306号⇒丹南篠山IC⇒舞鶴若狭自動車道⇒吉川CT⇒中国自動車道⇒神戸三田IC⇒六甲北有料道路⇒神戸北IC⇒山陽自動車道⇒三木JCT⇒山陽自動車道⇒神戸西IC⇒神戸淡路鳴門自動車道⇒淡路島南IC	京都府立丹波自然運動公園	船井郡京丹波町曾根崩下代110-7	兵庫県	南あわじ市	いかり 伊加利地区公民館	南あわじ市伊加利614-2	
				みやまちようたに 美山町長谷	50	134								304		
				みやまちようじょうし 美山町上司	17	39										
				みやまちようみやわき 美山町宮脇	30	66										
				みやまちようしよした 美山町下吉田	24	38										
				みやまちよういずみ 美山町和泉	94	214										
				みやまちようしずはら 美山町静原	69	135										
				1,697	3,613											

避難元府県名		京都府			避難元		集合場所		避難経路		避難退域時検査場所候補地		避難先					
市町名	小学校区	地区名1			名称	所在地	主な避難経路	名称	所在地	府県名	市町村名	拠点避難所		避難所				
		地域名	世帯数	人口								名称	所在地	名称	所在地			
京丹波町	和知小学校	中山	35	78	和知小学校	京丹波町本庄安田7	府道59号⇒国道27号⇒丹波IC⇒京都縦貫自動車道⇒大山崎JCT⇒名神高速道路⇒吹田JCT⇒西宮IC⇒国道43号	京都府立丹波自然運動公園	船井郡京丹波町曾根崩下代110-7	兵庫県	芦屋市	芦屋市立宮川小学校	芦屋市浜町1-9	兵庫県立芦屋高等学校	芦屋市宮川町6-3			
		升谷	108	243										321	芦屋市立宮川小学校	芦屋市浜町1-9		
		市場	118	209										209	芦屋市立精道小学校	芦屋市精道町8-25		
		大倉	73	180										180	芦屋市立精道小学校	芦屋市精道町8-25	芦屋市立体育館・青少年センター	芦屋市川西町15-3
		篠原	40	91										228			芦屋市立朝日ヶ丘小学校	芦屋市朝日ヶ丘町10-10
		長瀬	41	99										228	芦屋市立山手中学校	芦屋市三条町39-10	芦屋市立山手中学校	芦屋市三条町39-10
		塩谷	17	38										128			前田集会所	芦屋市前田町8-17
		大迫	34	68										154	芦屋市立山手小学校	芦屋市山手町8-3	三条集会所	芦屋市三条町8-3
		上乙見	22	43										50			大原集会所	芦屋市大原町20-2
		下乙見	8	17										154	芦屋市立山手小学校	芦屋市山手町8-3	芦屋市民センター	芦屋市業平町8-24
		西河内	31	78										50			上宮川文化センター	芦屋市上宮川町10-5
		下栗野	25	76										50	芦屋市立打出浜小学校	芦屋市新浜町8-2	芦屋市立打出浜小学校	芦屋市新浜町8-2
		細谷	15	30										91			芦屋市立精道中学校	芦屋市南宮町9-7
		上栗野	14	20										20	芦屋市立打出浜小学校	芦屋市新浜町8-2	芦屋市立浜風小学校	芦屋市浜風町1-1
		仏主	12	20										20			芦屋市立潮見中学校	芦屋市潮見町20-1
		本庄	239	604										753	芦屋市立潮見小学校	芦屋市潮見町1-2	潮見集会所	芦屋市潮見町7-1
		坂原	58	149										183			芦屋市立潮見小学校	芦屋市潮見町1-2
		中	33	78										183	芦屋市立岩園小学校	芦屋市岩園町23-41	芦屋市立岩園小学校	芦屋市岩園町23-41
		広野	43	105										91			芦屋市立岩園小学校	芦屋市岩園町23-41
		広瀬	43	91										91	芦屋市立岩園小学校	芦屋市岩園町23-41	芦屋市立岩園小学校	芦屋市岩園町23-41
		角	29	57										183			芦屋市立岩園小学校	芦屋市岩園町23-41
		才原	39	91										183	芦屋市立岩園小学校	芦屋市岩園町23-41	芦屋市立岩園小学校	芦屋市岩園町23-41
		大簾	19	35										333			芦屋市立岩園小学校	芦屋市岩園町23-41
出野	28	64	333	芦屋市立岩園小学校	芦屋市岩園町23-41	芦屋市立岩園小学校	芦屋市岩園町23-41											
稲次	23	55	163			芦屋市立岩園小学校	芦屋市岩園町23-41											
安栖里	84	214	163	芦屋市立岩園小学校	芦屋市岩園町23-41	芦屋市立岩園小学校	芦屋市岩園町23-41											
小畑	67	163	163			芦屋市立岩園小学校	芦屋市岩園町23-41											
		1,298	2,996	2,996														

避難元府県名		京都府			避難元		集合場所		主な避難経路		避難退域時検査場所候補地		避難先				
市町名	地区名1			名称	所在地	名称	所在地	府県名	市町村名	拠点避難所		避難所					
	地域名	世帯数	人口							名称	所在地	名称	所在地				
伊根町	つし津母	23	60	91	本庄小学校	伊根町本庄浜馬場先68	国道178号⇒国道176号⇒与謝天橋立IC⇒宮津与謝道路⇒綾部JCT⇒舞鶴若狭自動車道⇒吉川JCT⇒中国自動車道⇒神戸三田IC⇒六甲北有料道路⇒神戸北IC⇒山陽自動車道⇒三木小野IC⇒国道175号⇒県道513号	道の駅てんきてんき丹後	京丹後市丹後町竹野313-1	いなみ稲美町	稲美中央公園	加古郡稲美町国安1287-3	総合福祉会館	加古郡稲美町国岡6-184			
	のむる野室	12	31										425	筒川文化センター(旧本庄中学校)	伊根町字本坂279(伊根町字本庄上607)	いなみ野体育センター	加古郡稲美町国安1294-2
	ひで目出	59	134	いきがいの創造センター	加古郡稲美町国岡1-1												
	にしひらた西平田	43	107														
	ひがしひらた東平田	55	155	168	筒川文化センター(旧本庄中学校)	伊根町字本坂279(伊根町字本庄上607)		道の駅てんきてんき丹後	京丹後市丹後町竹野313-1	兵庫県	はりま播磨町	-	-	播磨町中央公民館	加古郡播磨町東本荘1-5-40		
	おおつら大浦	12	29											94	本庄小学校	伊根町本庄浜馬場先68	東部コミュニティセンター
	たていし立石	63	168	143	本庄小学校	伊根町本庄浜馬場先68		南部コミュニティセンター	加古郡播磨町北本荘2-6-30								
	にび耳鼻	30	73					263	筒川文化センター(旧本庄中学校)					伊根町字本坂279(伊根町字本庄上607)	道の駅てんきてんき丹後	京丹後市丹後町竹野313-1	-
	うめやま亀山	34	89	101	本庄小学校	伊根町本庄浜馬場先68											
	たかやし高梨	43	101					134	筒川文化センター(旧本庄中学校)					伊根町字本坂279(伊根町字本庄上607)	道の駅てんきてんき丹後	京丹後市丹後町竹野313-1	-
	おおはら大原	42	94	101	本庄小学校	伊根町本庄浜馬場先68				道の駅てんきてんき丹後	京丹後市丹後町竹野313-1	-	-				
	たけけ峠	19	39					9	泊					伊根町本庄浜馬場先68	道の駅てんきてんき丹後	京丹後市丹後町竹野313-1	-
	にい新井	47	104	134	筒川文化センター(旧本庄中学校)	伊根町字本坂279(伊根町字本庄上607)				道の駅てんきてんき丹後	京丹後市丹後町竹野313-1	-	-				
	はただに畑谷	3	3					9	湯之山					伊根町字本坂279(伊根町字本庄上607)	道の駅てんきてんき丹後	京丹後市丹後町竹野313-1	-
いむる井室	20	42	6	成	伊根町字本坂279(伊根町字本庄上607)	道の駅てんきてんき丹後	京丹後市丹後町竹野313-1			-	-						
ろくまんぶ六万部	34	56						602	1,419			1,419					

【参考1】避難元・避難先の全体像

- ・避難元府県・市町は、事故発生施設の位置や事故時の風向き等に応じて柔軟な対応ができるよう避難先を確保している。
- ・このうち、広域連合では、福井県内5市町、滋賀県内2市及び京都府内7市町の広域避難先の調整を行った（網掛け部）。

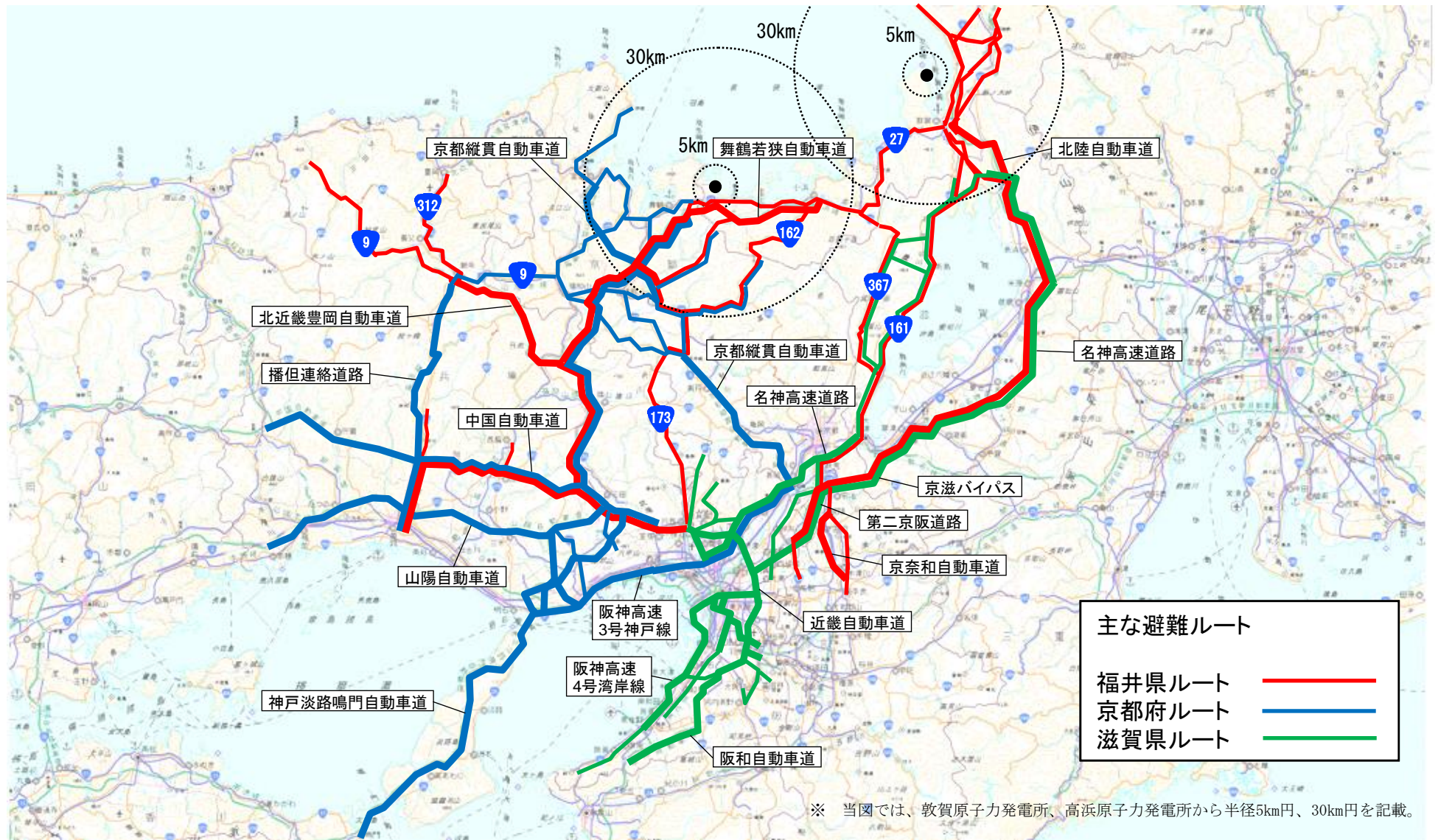
避難元			区分(◎:PAZ含む ○:UPZ含む)				UPZ内人口 (人)	避難先の考え方
府県名	地域名	市町名	敦賀	美浜	大飯	高浜		
福井県	嶺北	福井市	○				1,334	—
		鯖江市	○				69,345	
		越前市	○	○			83,122	
		池田町	○				3,051	
		南越前町	○	○			10,798	
		越前町	○	○			21,894	
	嶺南 (東部)	美浜町	○	◎	○		9,678	地域コミュニティの確保と行政支援継続の観点から、県内避難を基本とする。避難先の準備状況、避難先までの道路状況、気象情報等により県内避難できない場合は、県外避難を実施。 ※県内避難先がUPZ内の場合など、県内避難が困難な場合には、県外避難を実施。
		敦賀市	◎	◎			66,089	
	嶺南 (西部)	若狭町	○	○	○	○	15,024	
		小浜市	○	○	◎	○	29,532	
おおい町				◎	○	8,285		
高浜町				○	◎	10,471		
滋賀県	長浜市	○	○			25,708	地域コミュニティの確保と行政支援継続の観点から、県内避難を基本とする。複合災害などにより県内避難が困難な場合は、県外へ避難することとし、災害の状況や緊急時モニタリング結果等を基に、総合的に判断し、関西方面又は中部方面への県外避難を実施。	
	高島市	○	○	○	○	28,569		
京都府	京都市			○		298	—	
	舞鶴市			○	◎	82,949	放射性物質の拡散方向に応じた避難に対応するため、府内の西方面と南方面及び府外に避難先をあらかじめ確保し、避難先を選定する際には、避難先の準備情報、避難先までの道路状況、気象情報等を基に総合的に判断し、避難先を決定して避難を実施。	
	南丹市			○	○	3,613		
	京丹波町			○	○	2,996		
	綾部市			○	○	8,265		
	福知山市				○	464		
	宮津市				○	18,206		
	伊根町				○	1,419		
計						501,110		

(網掛け部計 301,590)

府県内	府県外		備考
市町名	府県名	市町名	
福井市		(なし)	—
坂井市、勝山市	石川県	加賀市	
坂井市、あわら市	石川県	小松市、能美市	
大野市		(なし)	
永平寺町		(なし)	
坂井市		(なし)	
おおい町、大野市		(なし)	
福井市、小浜市	奈良県	奈良市、大和郡山市、天理市、生駒市	
越前町	兵庫県	丹波(篠山市、丹波市)、北播磨(西脇市、小野市、三木市、加西市、加東市、多可町)	
鯖江市、越前市		但馬(豊岡市、養父市、朝来市、香美町、新温泉町)、中播磨(姫路市、市川町、福崎町、神河町)	
敦賀市		阪神北(伊丹市、川西市)	
敦賀市		阪神北(宝塚市、三田市、猪名川町)	
市内避難を優先的に検討し、市内避難が難しい場合は、大津市、草津市、甲賀市、東近江市等を中心に協議を行い避難先を決定		大阪府	
京都市		(なし)	・予備枠を和歌山県内で確保 ・県外避難先として、関西方面、中部方面を設定 ※中部方面は、「災害時等の応援に関する協定書(中部9県1市)」に基づく応援要請を実施
京都市、宇治市、城陽市、向日市	兵庫県	神戸市、阪神南(尼崎市、西宮市)、淡路(淡路市)	・予備枠を徳島県内で確保
	徳島県	鳴門市、松茂町、北島町	
南丹市	兵庫県	淡路(洲本市、南あわじ市)	
京丹波町		阪神南(芦屋市)	
福知山市、亀岡市		西播磨(相生市、赤穂市、宍粟市、たつの市、太子町、佐用町)	
福知山市		西播磨(上郡町)	
福知山市、長岡京市、八幡市、京田辺市、木津川市、京丹後市、与謝野町		東播磨(明石市、加古川市、高砂市)	
京丹後市、精華町		東播磨(稲美町、播磨町)	

【参考2】主な避難経路

広域的な原子力災害に関するWG（福井エリア）の資料をもとに作成



【参考3】地域防災計画における広域一時滞在に関する規定の記載例

(電子メール施行)
関 広 防 第 40 号
平成 26 年 2 月 3 日

構成団体担当課長 様
連携県担当課長 様

関西広域連合広域防災局広域企画課長

地域防災計画における広域一時滞在に関する規定の記載例について（参考送付）

平素は、関西広域防災の推進にご理解、ご協力を賜り、厚くお礼申し上げます。

現在、構成団体及び連携県と共同で、今年度末を目途に取りまとめるべく、原子力災害に係る広域避難ガイドラインの作成に取り組んでいるところです。

市町村・府県域を越える広域避難（広域一時滞在）については、東日本大震災の教訓を踏まえ、平成 24 年 6 月に施行された改正災害対策基本法において根拠規定（第 86 条の 8～第 86 条の 13）が創設されました。

広域避難は、原子力災害に加え、発生が懸念される南海トラフ巨大地震の対策としても重要な課題であるため、上記ガイドラインの作成と時機を合わせて、関西府県・市町村が足並みを揃えて、地域防災計画に広域一時滞在に関する規定を導入することで、関西圏域における広域避難・受入体制の整備を推進したいと考えています。

については、府県・市町村からの要望もあるため、別添のとおり、地域防災計画における広域一時滞在に関する規定の記載例を作成しましたので、地域防災計画の修正に当たって参考にしてください。また、府県におかれては、管内市町村に周知してください。

<問合せ先>

〒650-8567 神戸市中央区下山手通 5-10-1
関西広域連合 広域防災局 広域企画課
(兵庫県 企画県民部 防災企画局 広域企画室)
TEL : 078-362-9806 FAX : 078-362-9839

(別添)

1 府県地域防災計画における記載例

<記載例>	<出典等>
<p>〇〇県地域防災計画 一般災害対策編</p> <p>第〇編 災害予防</p> <p>第〇章第〇節 避難対策 <以下の規定を挿入></p> <p>(市町村の役割)</p> <ul style="list-style-type: none">市町村は、避難所を指定する際に併せて広域一時滞在の用にも供することについても定めるなど、他の市町村からの被災住民を受け入れることができる避難所をあらかじめ決定しておくよう努める。市町村は、指定避難所が広域一時滞在の用に供する避難所にもなりうることについて、あらかじめ施設管理者の同意を得るよう努める。 <ul style="list-style-type: none">市町村は、大規模広域災害時に円滑な広域一時滞在が可能となるよう、県その他関係機関と連携し、他の市町村との相互応援協定の締結や、運送事業者との被災住民の運送に関する協定の締結に取り組むなど、関係機関との連携の強化に努めるほか、発災時の具体的な避難・受入方法を含めた手順等を定めるよう努める。	<p><出典等></p> <p>←防災基本計画「市町村は避難所を指定する際に併せて広域一時滞在の用にも供することについても定めるなど、他の市町村からの被災者を受け入れることができる施設等をあらかじめ決定しておくよう努めるものとする。」</p> <p>←防災基本計画「市町村は、公民館、学校等の公共的施設等を対象に、地域の人口、誘致圏域、地形、災害に対する安全性等に配慮し、その管理者の同意を得た上で、被災者が避難生活を送るための指定避難所をあらかじめ指定し、住民への周知徹底を図るものとする。」</p> <p>関西広域連合からの質問に対する内閣府回答「(質問) 広域一時滞在の用に供する避難所を事前決定する際の基準を特に設ける予定はないということでしたら、指定避難所はすべて、広域一時滞在の用に供する避難所にもなりうるものと理解してよろしいか。」「(回答) お見込みのとおりです。指定避難所は、広域一時滞在中か否かにかかわらず、避難のための立ち退き行った被災者を避難のために必要な間滞在させ、又は居住の場所を確保することが困難な被災者を一時的に滞在させるものです。」</p> <p>←防災基本計画「地方公共団体は、大規模広域災害時に円滑な広域避難が可能となるよう、他の地方公共団体との広域一時滞在中に係る応援協定の締結や、被災者の運送が円滑に実施されるよう運送事業者等との協定の締結など、発災時の具体的な避難・受入方法を含めた手順等を定めるよう努めるものとする。」</p>

(県の役割)

- ・ 県は、市町村から、県有施設（指定管理施設を含む。）を広域一時滞在の用にも供する避難所として指定したい旨の申し出があったときは、協力するよう努める。
- ・ 県は、大規模広域災害時に円滑な広域一時滞在が可能となるよう、関西広域連合、関係府県その他関係機関と連携し、他の都道府県との相互応援協定の締結や、運送事業者との被災住民の運送に関する協定の締結に取り組むなど、関係機関との連携の強化に努めるほか、発災時の具体的な避難・受入方法を含めた手順等を定めるよう努める。

←現在行っている原子力災害に係る広域避難の受入調整において、市町村から府県に対し、現在市町村が避難所に指定していない府県有施設を活用した広域一時滞在の受入れについて強い要望があるのに応えるもの。

←防災基本計画（上記）

第〇編 災害応急対策

第〇章第〇節 組織体制 <以下の規定を挿入>

- ・ なお、国内で大規模広域災害が発生し、災害応急対策（県外における応援活動を含む。）を行うため特に必要があると認められるときは、災害対策支援本部等の名称により、災害対策本部を設置して職員を動員する場合に準じた対応を行うことができる。

←通常、災害対策本部は、自府県内の災害対応を行う場合に設置するものであるが、広域一時滞在の受入れも含め自府県外の災害に対する応援活動を行う場合も、災害対策支援本部等の名称により、災害対策本部の設置に準じた対応ができる旨をあらかじめ明文化するもの。自府県外の災害に対する応援活動を行う場合の組織体制については、あくまで任意のものとして、地域防災計画には記載しないとの考え方もある一方、左記のような記載に止まらず、そうした場合の組織体制を災害対策支援本部等として明記し、職員の動員体制を具体的に記載する考え方もある。現行の記載と整合するよう各団体に工夫していただきたい。

第〇章第〇節 広域一時滞在 <節自体を新設>

1 県内における広域一時滞在

(1) 被災市町村

- ・ 被災市町村は、被災住民の生命・身体を保護し、又は居住の場所を確保するため、県内他市町村域における広域一時滞在の必要があると認めるときは、県に報告の上、具体的な被災状況、受入れを希望する被災住民の数その他必

←災害対策基本法 86 条の 8 第 1 項, 第 2 項, H24. 6. 27 内閣府・消防庁通知「災害対策基本法の一部を改正する法律の運用について」

<p>要な事項を示して、県内他市町村に被災住民の受入れについて協議することができる。</p> <ul style="list-style-type: none"> 被災市町村は、県に対し、広域一時滞在の協議先とすべき市町村及び当該市町村の受入れ能力（施設数、施設概要等）その他広域一時滞在に関する事項について助言を求めることができる。 <p>(2) 協議先市町村</p> <ul style="list-style-type: none"> 協議を受けた市町村は、被災住民を受け入れないことについて正当な理由がある場合を除き、被災住民を受け入れ、避難所を提供する。 <p>(3) 県</p> <ul style="list-style-type: none"> 県は、被災市町村から、広域一時滞在の協議先とすべき市町村及び当該市町村の受入れ能力（施設数、施設概要等）その他広域一時滞在に関する事項について助言等を求められたときは、助言を行うなど、必要な協力を行うよう努める。 	<p>←災害対策基本法 86 条の 12, H24. 6. 27 内閣府・消防庁通知「災害対策基本法の一部を改正する法律の運用について」</p> <p>←災害対策基本法 86 条の 8 第 3 項</p> <p>←災害対策基本法 86 条の 12, H24. 6. 27 内閣府・消防庁通知「災害対策基本法の一部を改正する法律の運用について」</p> <p>「必要な協力を行うよう努める」の部分は、現在行っている原子力災害に係る広域避難の受入調整において、市町村から府県に対し、広域一時滞の受入れに際しての府県の協力について強い要望があるのに応えるもの</p>
<p>2 県外における広域一時滞在</p> <p>(1) 被災市町村</p> <ul style="list-style-type: none"> 被災市町村は、被災住民の生命・身体を保護し、又は居住の場所を確保するため、県と協議の上、他の都道府県域における広域一時滞の必要があると認めるときは、県に対し、具体的な被災状況、受入れを希望する被災住民の数その他必要な事項を示し、他の都道府県に被災住民の受入れについて協議するよう求めることができる。 <p>(2) 県</p> <ul style="list-style-type: none"> 県は、他の都道府県域における広域一時滞の必要があると認めるときは、関西広域連合に対し、具体的な被災状況、受入れを希望する被災住民の数その他必要な事項を示し、広域一時滞の協議先とすべき都道府県について調整を求めることができる。 県は、他の都道府県に被災住民の受入れについて協議しようとするときは、 	<p>←災害対策基本法 86 条の 9 第 1 項, H24. 6. 27 内閣府・消防庁通知「災害対策基本法の一部を改正する法律の運用について」</p> <p>←関西圏域では、近畿圏危機発生時の相互応援に関する基本協定・同実施細目、全国都道府県における災害時等の広域応援に関する協定、関西広域連合と鳥取県との危機発生時の相互応援に関する覚書、関西防災・減災プラン及び関西広域応援・受援実施要綱により、関西広域連合が府県間の調整を行う枠組みが整備されている現状を踏まえた記載</p> <p>←災害対策基本法 86 条の 9 第 3 項, H24. 6. 27 内閣府・消防庁通知「災害対策</p>

<p>内閣総理大臣に報告の上、具体的な被災状況、受入れを希望する被災住民の数その他必要な事項を示して協議する。</p> <p>3 他の都道府県から協議を受けた場合</p> <p>(1) 県</p> <ul style="list-style-type: none"> ・ 県は、他の都道府県から被災住民の受入れについて協議を受けたときは、県内の被災状況を勘案の上、受入れが可能と考えられる市町村に協議する。 <p>(2) 市町村</p> <ul style="list-style-type: none"> ・ 市町村は、県から(1)の協議を受けたときは、被災住民を受け入れないことについて正当な理由がある場合を除き、被災住民を受け入れ、避難所を提供する。 <p>4 被災住民に対する情報提供と支援</p> <ul style="list-style-type: none"> ・ 被災市町村は、広域一時滞在を受け入れた市町村の協力を得て、広域一時滞在を行っている被災住民の状況を把握するとともに、被災住民が必要とする情報を確実に提供するための体制を整備する。 ・ 広域一時滞在を受け入れた市町村は、被災市町村と連携し、受け入れた被災住民の状況の把握と、被災住民が必要とする情報を確実に提供できる体制の整備に努めるとともに、その生活支援に努める。 	<p>基本法の一部を改正する法律の運用について」</p> <p>←災害対策基本法 86 条の 9 第 4 項</p> <p>←災害対策基本法 86 条の 9 第 5 項</p> <p>←広域一時滞在进行している被災住民について被災市町村と受入市町村が連携して状況把握、確実な情報提供に取り組む旨を明記 (参考) 北海道地域防災計画「道及び市町村は、広域一時滞在により居住地以外の市町村に避難した被災住民に必要な情報や物資等を確実に送り届けられるよう、被災住民の所在地等の情報を共有するなど、避難元と避難先の市町村における連携に配慮する。」</p> <p>福島県地域防災計画「市町村は、大規模災害発生後に広域的に避難した住民の所在と安否を確認するとともに、支援制度の案内などを確実に伝達するため、避難先を把握する体制を早期に整備する。」</p> <p>新潟県地域防災計画「市町村は、国・県及び他市町村と連携し、避難住民を迅速に把握し、避難者が避難先で必要な情報や支援・サービスを容易かつ確実に受け取ることのできる体制の整備に努める。」「避難元と避難先の都道府県及び市町村は、居住地以外の市町村に避難する被災者の所在地等の情報の共有に努める。」</p> <p>静岡県地域防災計画「被災市町は、受入市町と協力して、広域避難者に対して必要な情報や支援が提供できる体制の整備に努める。」</p>
---	--

2 市町村地域防災計画における記載例

<記載例>	<出典等>
<p>〇〇市地域防災計画 一般災害対策編</p> <p>第〇編 災害予防</p> <p>第〇章第〇節 避難対策 <以下の規定を挿入></p> <ul style="list-style-type: none">市は、避難所を指定する際に併せて広域一時滞在の用にも供することについても定めるなど、他の市町村からの被災住民を受け入れることができる避難所をあらかじめ決定しておくよう努める。市は、指定避難所が広域一時滞在の用に供する避難所にもなりうることに、あらかじめ施設管理者の同意を得るよう努める。 <ul style="list-style-type: none">市は、大規模広域災害時に円滑な広域一時滞在が可能となるよう、県その他関係機関と連携し、他の市町村との相互応援協定の締結や、運送事業者との被災住民の運送に関する協定の締結に取り組むなど、関係機関との連携の強化に努めるほか、発災時の具体的な避難・受入方法を含めた手順等を定めるよう努める。	<p>←防災基本計画「市町村は避難所を指定する際に併せて広域一時滞在の用にも供することについても定めるなど、他の市町村からの被災者を受け入れることができる施設等をあらかじめ決定しておくよう努めるものとする。」</p> <p>←防災基本計画「市町村は、公民館、学校等の公共的施設等を対象に、地域の人口、誘致圏域、地形、災害に対する安全性等に配慮し、その管理者の同意を得た上で、被災者が避難生活を送るための指定避難所をあらかじめ指定し、住民への周知徹底を図るものとする。」</p> <p>関西広域連合からの質問に対する内閣府回答「(質問) 広域一時滞在の用に供する避難所を事前決定する際の基準を特に設ける予定はないということでしたら、指定避難所はすべて、広域一時滞在の用に供する避難所にもなりうるものと理解してよろしいか。」「(回答) お見込みのとおりです。指定避難所は、広域一時滞るか否かにかかわらず、避難のための立ち退き行った被災者を避難のために必要な間滞在させ、又は居住の場所を確保することが困難な被災者を一時的に滞在させるものです。」</p> <p>←防災基本計画「地方公共団体は、大規模広域災害時に円滑な広域避難が可能となるよう、他の地方公共団体との広域一時滞在に係る応援協定の締結や、被災者の運送が円滑に実施されるよう運送事業者等との協定の締結など、発災時の具体的な避難・受入方法を含めた手順等を定めるよう努めるものとする。」</p>

第〇編 災害応急対策

第〇章第〇節 組織体制 <以下の規定を挿入>

- ・なお、国内で大規模広域災害が発生し、災害応急対策（市外における応援活動を含む。）を行うため特に必要があると認められるときは、災害対策支援本部等の名称により、災害対策本部を設置して職員を動員する場合に準じた対応を行うことができる。

第〇章第〇節 広域一時滞在 <節自体を新設>

1 県内における広域一時滞在

(1) 広域一時滞在を行う必要がある場合

- ・市は、被災住民の生命・身体を保護し、又は居住の場所を確保するため、県内他市町村域における広域一時滞在有の必要があると認めるときは、県に報告の上、具体的な被災状況、受入れを希望する被災住民の数その他必要な事項を示して、県内他市町村に被災住民の受入れについて協議することができる。
- ・市は、県に対し、広域一時滞在有の協議先とすべき市町村及び当該市町村の受入れ能力（施設数、施設概要等）その他広域一時滞在有に関する事項について助言を求めることができる。

(2) 広域一時滞在有の協議を受けた場合

- ・市は、県内他市町村から被災住民の受入れについて協議を受けた場合は、被災住民を受け入れないことについて正当な理由がある場合を除き、被災住民を受け入れる避難所を決定し、被災住民を受け入れる。

←通常、災害対策本部は、自市町村内の災害対応を行う場合に設置するものであるが、広域一時滞在有の受入れも含め自市町村外の災害に対する応援活動を行う場合も、災害対策支援本部等の名称により、災害対策本部の設置に準じた対応ができる旨をあらかじめ明文化するもの。自市町村外の災害に対する応援活動を行う場合の組織体制については、あくまで任意のものとして、地域防災計画には記載しないとの考えもある一方、左記のような記載に止まらず、そうした場合の組織体制を災害対策支援本部等として明記し、職員の動員体制を具体的に記載する考えもある。現行の記載と整合するよう各団体に工夫していただきたい。

←災害対策基本法 86 条の 8 第 1 項, 第 2 項, H24. 6. 27 内閣府・消防庁通知「災害対策基本法の一部を改正する法律の運用について」

←災害対策基本法 86 条の 12, H24. 6. 27 内閣府・消防庁通知「災害対策基本法の一部を改正する法律の運用について」

←災害対策基本法 86 条の 8 第 3 項

<p>2 県外における広域一時滞在</p> <p>(1) 広域一時滞在を行う必要がある場合</p> <ul style="list-style-type: none"> 市は、県と協議の上、他の都道府県域における広域一時滞在有の必要があると認めるときは、県に対し、具体的な被災状況、受入れを希望する被災住民の数その他必要な事項を示し、他の都道府県と被災住民の受入れについて協議することを求める。 <p>(2) 広域一時滞在有の協議を受けた場合</p> <ul style="list-style-type: none"> 市は、県から他の都道府県の被災住民の受入れについて協議を受けた場合は、被災住民を受け入れないことについて正当な理由がある場合を除き、被災住民を受け入れる避難所を決定し、被災住民を受け入れる。 <p>3 被災住民に対する情報提供と支援</p> <ul style="list-style-type: none"> 被災市町村は、広域一時滞在有を受け入れた市町村の協力を得て、広域一時滞在有を行っている被災住民の状況を把握するとともに、被災住民が必要とする情報を確実に提供するための体制を整備する。 広域一時滞在有を受け入れた市町村は、被災市町村と連携し、受け入れた被災住民の状況の把握と、被災住民が必要とする情報を確実に提供できる体制の整備に努めるとともに、その生活支援に努める。 	<p>←災害対策基本法 86 条の 9 第 1 項、H24. 6. 27 内閣府・消防庁通知「災害対策基本法の一部を改正する法律の運用について」</p> <p>←災害対策基本法 86 条の 9 第 4 項</p> <p>←災害対策基本法 86 条の 9 第 5 項</p> <p>←広域一時滞在有を行っている被災住民について被災市町村と受入市町村が連携して状況把握、確実な情報提供に取り組む旨を明記</p>
--	---

【参考4】原子力災害に係る広域避難の検討経緯（主なもの）

月	国等	広域連合
<平成23年度>		
3月		3/3 関西防災・減災プラン(原子力災害対策編)策定
<平成24年度>		
6月	06/27 原子力災害対策特別措置法改正	
10月	10/31 原子力災害対策指針制定	
<平成25年度>		
4月		4/25 広域連合委員会 福井、滋賀、京都3府県の要請により広域避難の受入調整開始
6月		6/29 関西防災・減災プラン(原子力災害対策編)改訂
3月		3/27 原子力災害に係る広域避難ガイドライン策定
<平成27年度>		
12月	「高浜地域の緊急時対応」策定	
<平成28年度>		
8月	8/27 高浜地域における内閣府・3府県及び関西広域連合との合同原子力防災訓練（高浜発電所）	8/27 広域避難実動訓練
<平成29年度>		
10月	「高浜地域の緊急時対応」改訂、「大飯地域の緊急時対応」策定	
<平成30年度>		
8月	8/25、26 原子力総合防災訓練（大飯発電所及び高浜発電所）	8/26 広域避難実動訓練
3月		3/2 関西防災・減災プラン(原子力災害対策編)改訂