

# 知っていますか？地域安全マップ

地域安全マップとは、犯罪が起こりやすい危険箇所を明らかにした地図です。防犯活動に生かすため、「入りやすい」、「見えにくい」を基準に、お住まいの地域を点検して危険箇所を抽出し、地域安全マップを作ってみませんか？

## 危険箇所のキーワード「入りやすい」、「見えにくい」

### ● 「入りやすい」場所とは？


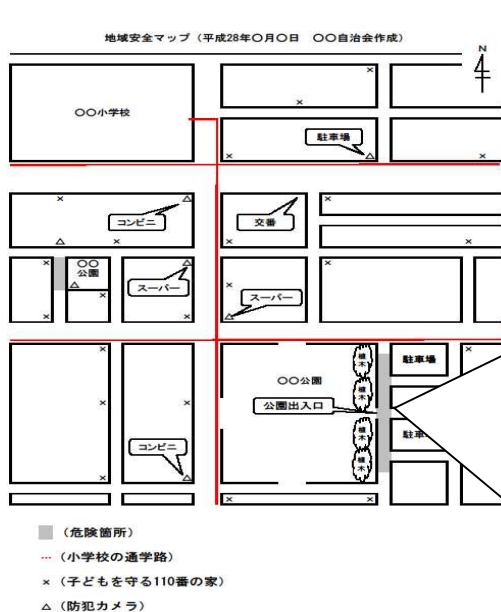
- ・ 怪しまれずに簡単に近づくことができる場所
- ・ 犯行後、すぐに逃げることができる場所

### ● 「見えにくい」場所とは？

- ・ 気づかれずに犯行の機会を計ることができる場所
- ・ 犯行が目撃されにくく、通報されそうにない場所

人ではなく場所  
(危険箇所)に着目

## 地域安全マップの作成例



### ○ 入りやすい場所

- ・ 道路が入り組んでいる
- ・ 公園出入口と接している

### ○ 見えにくい場所

- ・ 植木で見通しが悪い
- ・ 駐車場が多く人目が少ない
- ・ 裏通りで人通りが少ない

地域安全マップは、  
地図+写真+説明  
で構成されます。

写真を添付し、危険  
箇所とした理由を記  
載すると理解が深ま  
ります。

危険箇所を改善する  
ため、パトロール・  
見守り活動・防犯カ  
メラ設置等について  
検討する資料として  
も活用できます。

### ● 地域安全マップ作成による効果

- ・ 危険予測能力が向上
- ・ 地域の繋がりが深化
- ・ 効果的な防犯活動の選定

- ・ 地域の防犯力が向上
- ・ 防犯環境が改善
- ・ 少年非行が減少

- ・ 犯罪の未然防止
- ・ 地域への愛着心向上
- ・ 安全で安心な地域の実現

### ● 間違った地域安全マップにならないための注意点

- ・ 犯罪発生マップ～危険箇所を判断する力がつかない。また、被害者を傷つける場合がある。
- ・ 不審者マップ～「不審者」は主観的なもの。差別的な地図になる場合がある。
- ・ 非科学的マップ～「入りやすい・見えにくい」を基準としていない。

# 子どもの安全・安心確保モデル事業募集中!!




## 自治会等の 地域団体の場合

- ①.実践に即した、不審者対応訓練や研修会
- ②.「110番の家」の旗又はステッカー作成

## 会社等の 事業者の場合

- ①.実践に即した、不審者対応訓練や研修会
- ②.「110番の店」の旗又は「110番の店・車」のステッカー作成

※旗を作成した場合



5万円

※ステッカーを作成した場合



3万円

### 補助対象経費

- 1 不審者対応訓練や研修会に要する費用  
(研修会等で使用する会場費、文具、防犯関係グッズ等)
- 2 「110番の家・店・車」の旗又はステッカー作成に要する費用

問い合わせ先：兵庫県企画県民部 地域安全課

電話：078-362-3225

FAX：078-362-4465