

2015年農林業センサス
兵庫県結果表

兵庫県企画県民部統計課

はじめに

農林水産業は、農林水産物の安定供給のみならず、自然環境の保全や美しい景観を創出するなど様々な多面的機能を有し、私たち県民の生命と生活の根源に深く関わっています。

近年、TPP 協定の合意など経済活動のグローバル化や、米政策の見直しをはじめとする国の農政改革の進展、国の新たな「食料・農業・農村基本計画」や、地域経済の縮小等の構造的な課題を解決する「まち・ひと・しごと創生総合戦略」の策定など、農政をめぐる大幅な変革がありました。

また、女性の社会進出や単身・高齢者世帯の増加、ライフスタイルの変化に伴い、食のニーズが多様化する一方で、それに応えるべき本県の農林水産業は、戦後の農業を中心的に担ってきた昭和・一桁世代がほぼ引退を迎えることや、団塊の世代が 65 歳を超えることなどにより、脆弱化が一層進行しており、食と「農」をめぐる社会情勢は大きく変化しています。

このように、農林水産業は、現在、大きな構造転換期を迎えており、中長期的な食と農をめぐる情勢の変化を見通した施策の展開が求められています。

農林業の現状と変化を的確に捉え、きめ細かな農林行政を推進するために、農林業(農業)センサスでは、5 年ごとに農林業を営んでいるすべての農家、林家や法人を対象に調査を実施しています。

本書は、2015 年農林業センサス「農林業経営体調査」の結果のうち、兵庫県分をとりまとめたものです。本書が現在農林業の直面している課題解決のための基礎資料として各方面で広くご活用いただければ幸いです。

最後に、この調査にご協力をいただいた農林関係者をはじめ、調査員、指導員及び市町関係者の皆様に厚くお礼申し上げますとともに、今後とも一層のご協力をお願いします。

平成 28 年 12 月

兵庫県企画県民部統計課長

目 次

はじめに

利用者のために

I	2015年農林業センサスの概要	
1	調査の目的	1
2	調査の対象	1
3	調査期日	1
4	調査方法	1
II	利用上の注意	2
III	用語の解説	3
IV	各地域に含まれる市区町名	15

調査結果の概要

1	農林業経営体	18
2	農業経営体	
(1)	農業経営体数	19
(2)	経営耕地面積規模別にみた農業経営体数の状況	20
(3)	農産物販売金額規模別にみた農業経営体数の状況	21
(4)	農産物売上金額1位の出荷先別にみた農業経営体数の状況	21
(5)	農業経営組織別にみた農業経営体数の状況	22
(6)	経営耕地面積の集積割合	22
(7)	経営耕地面積の状況	23
3	総農家	23
4	販売農家	
(1)	販売農家数の推移	24
(2)	主副業別農家数	24
(3)	専兼業別農家数	25
(4)	農業就業人口	25
5	林業経営体	
(1)	林業経営体の推移	26
(2)	保有山林面積規模別林業経営体数の構成割合	27
(3)	林業経営体の1経営体当たりの保有山林面積の状況	27

統計表

I 主要指標一覧	31
----------	----

II 兵庫県結果表

【経営耕地面積規模別統計（農業経営体）】

1 経営耕地の状況	33
2 借入耕地のある経営体数と借入耕地面積	34
3 貸付耕地のある経営体数と貸付耕地面積	34
4 耕作放棄地のある経営体数と耕作放棄地面積	35
5 耕地以外で採草地・放牧地に利用した土地	35

【農産物販売金額規模別統計（農業経営体）】

1 単一経営経営体数	36
2 準単一複合経営及び複合経営経営体数	37
3 販売目的で作付け（栽培）した作物の類別作付（栽培）経営体数	38
4 販売目的で作付け（栽培）した作物の類別作付（栽培）面積	39
5 販売目的で栽培している果樹類の栽培経営体数と栽培面積	40
6 家畜等を販売目的で飼養している経営体数と飼養頭羽数	40

【経営耕地面積規模別統計（販売農家）】

1 農産物販売金額規模別農家数	41
2 農産物販売金額1位の部門別農家数	41
3 単一経営農家数	42
4 準単一複合経営及び複合経営農家数	43
5 年齢別の農業従事者数（自営農業に従事した世帯員数）	44
6 自営農業従事日数別の農業従事者数（自営農業に従事した世帯員数）	46
7 年齢別の農業就業人口（自営農業に主として従事した世帯員数）	47
8 年齢別の基幹的農業従事者数（自営農業に主として従事した世帯員のうち 仕事の主の世帯員数）	49
9 経営耕地の状況	51
10 借入耕地のある農家数と借入耕地面積	52
11 貸付耕地のある農家数と貸付耕地面積	52
12 耕作放棄地のある農家数と耕作放棄地面積	53
13 販売目的で作付け（栽培）した作物の類別作付（栽培）農家数	54

14	販売目的で作付け（栽培）した作物の類別作付（栽培）面積	55
15	家畜等を販売目的で飼養している農家数と飼養頭羽数	56
16	農作業を委託した農家数	56
17	農業生産関連事業を行っている農家の事業種別農家数	57

【主副業別統計（販売農家）】

1	農産物販売金額規模別農家数	58
2	単一経営農家数	59
3	準単一複合経営及び複合経営農家数	60
4	年齢別の農業従事者数（自営農業に従事した世帯員数）	61
5	自営農業従事日数別の農業従事者数（自営農業に従事した世帯員数）	62
6	年齢別の農業就業人口（自営農業に主として従事した世帯員数）	63
7	年齢別の基幹的農業従事者数（自営農業に主として従事した世帯員のうち 仕事の主の世帯員数）	64
8	経営耕地の状況	65
9	借入耕地のある農家数と借入耕地面積	65
10	貸付耕地のある農家数と貸付耕地面積	66
11	耕作放棄地のある農家数と耕作放棄地面積	66
12	販売目的で作付け（栽培）した作物の類別作付（栽培）農家数	67
13	販売目的で作付け（栽培）した作物の類別作付（栽培）面積	68
14	過去1年間に施設園芸に使用したハウス・ガラス室の面積規模別農家数	68
15	過去1年間に施設園芸に使用したハウス・ガラス室の面積規模別面積	69
16	家畜等を販売目的で飼養している農家数と飼養頭羽数	69
17	農作業を委託した農家数	70
18	環境保全型農業に取り組んでいる農家の取組形態別農家数	70

【農産物販売金額規模別統計（販売農家）】

1	農産物販売金額1位の部門別農家数	71
2	単一経営農家数	71
3	準単一複合経営及び複合経営農家数	72
4	経営耕地の状況	73
5	農業生産関連事業を行っている農家の事業種別農家数	74

III 市町別一覧表

【農林業経営体】

1	農林業経営体数	77
2	組織形態別経営体数	78
3	経営タイプ別経営体数	80

【農業経営体】

1	農業経営の特徴	
(1)	組織形態別経営体数	83
(2)	経営耕地面積規模別経営体数	85
(3)	単一経営経営体数	87
(4)	準単一複合経営及び複合経営経営体数	89
(5)	農産物販売金額規模別経営体数	92
(6)	農業生産関連事業を行っている経営体の事業種類別経営体数	94
(7)	農産物出荷先別経営体数	95
(8)	農産物の売上1位の出荷先別経営体数	97
2	土地	
(1)	経営耕地の状況	98
(2)	借入耕地のある経営体数と借入耕地面積	101
(3)	貸付耕地のある経営体数と貸付耕地面積	102
(4)	耕作放棄地のある経営体数と耕作放棄地面積	103
(5)	耕地以外で採草地・放牧地に利用した土地	104
3	農作物	
(1)	販売目的で作付け(栽培)した作物の類別作付(栽培)経営体数	105
(2)	販売目的で作付け(栽培)した作物の類別作付(栽培)面積	107
(3)	販売目的で栽培している果樹類の栽培経営体数と栽培面積	110
(4)	家畜等を販売目的で飼養している経営体数と飼養頭羽数	111
4	労働力	
(1)	常雇	113
(2)	臨時雇(手伝い等を含む)	114
5	農作業の受託	
(1)	農作業を受託した経営体の事業部門別経営体数	115
(2)	水稲作受託作業種類別経営体数と受託作業面積	117
6	農業用機械の所有経営体数と所有台数	119

【販売農家】

1	農業経営の特徴	
(1)	農産物販売金額規模別農家数	120
(2)	単一経営農家数	122
(3)	準単一複合経営及び複合経営農家数	124
(4)	農作業を委託した農家数	127
2	土地	
(1)	経営耕地の状況	129

(2)	経営耕地面積規模別農家数	132
(3)	借入耕地のある農家数と借入耕地面積	134
(4)	貸付耕地のある農家数と貸付耕地面積	135
(5)	耕作放棄地のある農家数と耕作放棄地面積	136
(6)	耕地以外で採草地・放牧地に利用した土地	137
3	農作物	
(1)	販売目的で作付け（栽培）した作物の類別作付（栽培）農家数	138
(2)	販売目的で作付け（栽培）した作物の類別作付（栽培）面積	140
(3)	販売目的で作付けした稲・麦・雑穀の作物別作付農家数と 作付面積	143
(4)	販売目的で作付けしたいも類・豆類の作物別作付農家数と 作付面積	144
(5)	販売目的で作付け（栽培）した工芸農作物の作物別作付（栽培） 農家数	146
(6)	販売目的で作付け（栽培）した野菜類の作物別作付（栽培） 農家数	147
(7)	販売目的で栽培している果樹類の栽培農家数と栽培面積	150
(8)	家畜等を販売目的で飼養している農家数と飼養頭羽数	151
4	労働力	
(1)	常雇	153
(2)	臨時雇（手伝い等を含む）	154
5	農作業の受託	
(1)	農作業を受託した農家の事業部門別農家数	155
(2)	農作業を受託した農家の受託作業面積規模別農家数（水稻作）	156
(3)	水稻作受託作業種類別農家数と受託作業面積	157
6	農業用機械の所有農家数と所有台数	159
7	家族農業経営	
(1)	主副業別農家数	160
(2)	専兼業別農家数	161
(3)	農業労働力保有状態別農家数	162
(4)	後継者の有無別農家数	164
8	世帯員	
(1)	年齢別世帯員数	166
(2)	年齢別の経営者数	170
(3)	年齢別の農業従事者数（自営農業に従事した世帯員数）	174
(4)	年齢別の農業就業人口（自営農業に主として従事した世帯員数）	178
(5)	年齢別の基幹的農業従事者数（自営農業に主として従事した世帯員の うち仕事が主の世帯員数）	182
(6)	平均年齢	186

【農家（総数）】	
1 農家数	188
2 総農家の経営耕地の状況	188
【自給的農家】	
1 農家数	189
2 自給的農家の経営耕地の状況	189
【土地持ち非農家】	
1 世帯数	190
2 耕地面積	190
【林業経営体】	
1 組織形態別経営体数	191
2 保有山林の状況	193
3 保有山林面積規模別経営体数	194
4 素材生産を行った経営体数と素材生産量	195
5 過去1年間に林業作業の受託を行った経営体数と受託面積	196
IV 都道府県別一覧表	199
付 録	
農林業経営体調査票	201

利用者のために

利 用 者 の た め に

I 2015 年農林業センサスの概要

1 調査の目的

2015 年農林業センサス（以下「調査」という。）は、平成 27 年を調査年とする農林業構造統計（統計法＜平成 19 年法律第 53 号＞第 2 条第 4 項に規定する基幹統計）を作成し、食料・農業・農村基本計画及び森林・林業基本計画に基づく諸施策並びに農林業に関する諸統計調査に必要な基礎資料を整備する目的で実施した。

2 調査の対象

規定（Ⅲ 用語の解説「農林業経営体」参照）に該当するすべての農林業経営体（試験研究機関、教育機関、福利厚生施設その他の営利を目的としない農林業経営体を除く。）を対象とした。

3 調査期日

平成 27 年 2 月 1 日現在で実施した。

4 調査方法

農林水産省－都道府県－市町－指導員－調査員の実施系統で行う調査員調査で、農林業経営体による自計調査により実施した。

II 利用上の注意

1 面積および構成比の数値については、各単位ごとに四捨五入しているため、合計と内訳の計が一致しないことがある。

また、各図表の増減率、構成比等は四捨五入前の原数値により算出しているため、図表上の数値で算出したものと若干の差が生じる場合がある。

2 表中に使用した符号は次のとおりである。

「0」・・・単位に満たないもの（例 0.4ha→0ha）

「－」・・・調査は行ったが事実のないもの

「△」・・・減少したもの

「・・・」・・・事実不詳、または調査を欠くもの

市（区）町内に存在する調査客体数が3未満の場合等は、秘匿措置を講ずることとし、客体総数のみを掲載し、他の項目は「X」とした。

ただし、総農家の項目においては、販売農家数が3未満であり、かつ自給的農家数が「－」の場合、自給的農家の項目においては、販売農家数が3未満の場合秘匿措置を講ずることとしている。

なお、調査客体数が3未満の市（区）町が1カ所のみで、合計からの差引で秘匿した項目の内容が特定できるときは、調査客体が3以上の市（区）町でもX表示している場合がある。

3 数値の比較について

2005年農林業センサス及び2010年世界農林業センサスでは、同一の世帯内で複数の者がそれぞれ独立した経営管理又は収支決算の下に、農業経営又は林業経営を行い、それぞれの経営が「農林業経営体」の規定のいずれかに該当する場合、それぞれを別の農林業経営体として調査を実施し、農林業経営体数としてカウントしていた（複数の経営を有する世帯数は、2005年で290世帯、2010年で269世帯。）が、2015年農林業センサスでは、調査対象者の負担軽減のため、複数の経営を有する世帯を1つの農林業経営体として調査を実施し、カウントするよう変更したため、留意する必要がある。

Ⅲ 用語の解説

【農 林 業】

(1) 農林業経営体

農林業経営体

農林産物の生産を行うか又は委託を受けて農林業作業を行い、生産又は作業に係る面積・頭数が、次の規定のいずれかに該当する事業を行う者をいう。

- (1) 経営耕地面積が 30 a 以上の規模の農業
- (2) 農作物の作付面積又は栽培面積、家畜の飼養頭羽数又は出荷羽数、その他の事業の規模が次の農林業経営体の外形基準以上の農業

- | | |
|--------------|--|
| ①露地野菜作付面積 | 15 a |
| ②施設野菜栽培面積 | 350 m ² |
| ③果樹栽培面積 | 10 a |
| ④露地花き栽培面積 | 10 a |
| ⑤施設花き栽培面積 | 250 m ² |
| ⑥搾乳牛飼養頭数 | 1 頭 |
| ⑦肥育牛飼養頭数 | 1 頭 |
| ⑧豚飼養頭数 | 15 頭 |
| ⑨採卵鶏飼養羽数 | 150 羽 |
| ⑩ブロイラー年間出荷羽数 | 1,000 羽 |
| ⑪その他 | 調査期日前 1 年間における農業生産物の
総販売額 50 万円に相当する事業の規模 |

- (3) 権原に基づいて育林又は伐採（立木竹のみを譲り受けてする伐採を除く。）を行うことができる山林（以下「保有山林」という。）の面積が 3 ha 以上の規模の林業（調査実施年を計画期間に含む「森林経営計画」若しくは「森林施業計画」を策定している者又は調査期日前 5 年間に継続して林業を行い育林若しくは 伐採を実施した者に限る。）
- (4) 農作業の受託の事業
- (5) 委託を受けて行う育林若しくは素材生産又は立木を購入して行う素材生産の事業（ただし、素材生産については、調査期日前 1 年間に 200 m³以上の素材を生産した者に限る。）

農業経営体

農林業経営体の規定のうち（1）、（2）又は（4）のいずれかに該当する事業を行う者をいう。

林業経営体

農林業経営体の規定のうち（3）又は（5）のいずれかに該当する事業を行う者をいう。

家族経営体

1 世帯（雇用者の有無は問わない。）で事業を行う者をいう。
なお、農家が法人化した形態である一戸一法人を含む。

組織経営体

世帯で事業を行わない者（家族経営でない経営体）をいう。

農家以外の農業
事業体（販売目的）

農業経営体のうち、調査期日（平成27年2月1日）現在で10a以上の経営耕地を有するか、あるいは経営耕地面積が10a未満であっても、調査期日前1年間における農産物販売金額が15万円以上であり、かつ、農産物の販売により農業収入を得ることを直接の目的とする組織経営体をいう。

（2）組織形態別

法人化している
（法人経営体）

農林業経営体の規定のうち、法人化して事業を行う者をいう（一戸一法人を含む。）。

農事組合法人

農業協同組合法（昭和22年法律第132号）に基づき農業生産について協業を図ることにより、共同の利益を増進することを目的として設立された法人をいう。

会社

以下のいずれかに該当するものをいう。

株式会社

会社法（平成17年法律第86号）に基づき、株式会社の組織形態をとっているものをいう。なお、会社法の施行に伴う関係法律の整備等に関する法律（平成17年法律第87号）に定める特例有限会社の組織形態をとっているものを含む。

合名・合資会社

会社法に基づき、合名会社または合資会社の組織形態をとっているものをいう。

合同会社

会社法に基づき、合同会社の組織形態をとっているものをいう。

各種団体

次のいずれかに該当するものをいう。

農協

農業協同組合法に基づき組織された組合で、農業協同組合、農業協同組合の連合組織（経済連等）が該当する。

森林組合

森林組合法（昭和53年法律第36号）に基づき組織された組合で、森林組合、生産森林組合、森林組合連合会が該当する。

その他の各種
団体

農業災害補償法（昭和22年法律第185号）に基づき組織された農業共済組合や農業関係団体、または森林組合以外の組合、愛林組合、林業研究グループ等の団体が該当する。林業公社（第3セクター）もここに含める。

その他の法人

農事組合法人、会社及び各種団体以外の法人で、特例民法法人、一般社団法人、一般財団法人、宗教法人、医療法人などが該当する。

地方公共団体・
財産区

地方公共団体とは、都道府県、市区町村が該当する。
財産区とは、地方自治法（昭和 22 年法律第 67 号）に基づき、市区町村の一部を財産として所有するために設けられた特別区をいう。

(3) 土地

経営耕地

調査期日現在で経営している耕地（けい畔を含む田、樹園地及び畑）をいい、自ら所有し耕作している耕地（自作地）と、他から借りて耕作している耕地（借入耕地）の合計である。土地台帳の地目や面積に関係なく、実際の地目別の面積とした。

経営耕地＝所有地（田、畑、樹園地）－貸付耕地－耕作放棄地＋借入耕地

経営耕地の取り扱い方

- (1) 他から借りている耕地は、届出の有無に関係なく、また、口頭の賃借契約によるものも、全て借り受けている者の経営耕地（借入耕地）とした。
- (2) 請負耕作や委託耕作などと呼ばれるものであっても、実際は一般の借入れと同じと考えられる場合は、その耕地を借り受けて耕作している者の経営耕地（借入耕地）とした。
- (3) 耕起又は稲刈り等のそれぞれの作業を単位として、作業を請け負う者に委託している場合は、その耕地は委託者の経営耕地とした。
- (4) 委託者が、収穫物の全てをもらい受ける契約で、作物の栽培一切を人に任せ、そのかわりあらかじめ決めてある一定の耕作料を相手に支払う場合は、その耕地は委託者の経営耕地とした。
- (5) 調査期日前 1 年間に 1 作しか行われなかった耕地で、その 1 作の期間を人に貸し付けていた場合は、貸し付けた者の経営耕地とはせず、貸付耕地（借り受けた側の経営耕地）とした。なお、「また小作」している耕地も、「また小作している者」の経営耕地（借入耕地）とした。
- (6) 共有の耕地を割地として各戸で耕作している場合や、河川敷、官公有地内で耕作している場合も経営耕地（借入耕地）とした。
- (7) 協業で経営している耕地は、自分の土地であっても、自らの経営耕地とはせず、協業経営体の経営耕地とした。
- (8) 他の市区町村や他の都道府県に通って耕作（出作）している耕地でも、すべてその農林業経営体の経営耕地とした。したがって、〇〇県や〇〇町の経営耕地面積として計上されているものは、その県や町に居住している農林業経営体が経営している経営耕地の面積であり、いわゆる属人統計で

あることに留意する必要がある。

耕地の取り扱い方

- (1) 耕地面積には、けい畔を含めた。棚田などでけい畔がかなり広い面積を占める場合には、本地面積の2割に当たる部分だけを田の面積に入れ（斜面の面積ではなく、水平面積を入れる。）、残りの部分については耕地以外の土地とした。
- (2) 災害や労力の都合などで調査期日前1年間作物を栽培していなくても、ここ数年の間に再び耕作する意思のある土地は耕地とした。
しかし、ここ数年の間に再び耕作する意思のない土地は耕地とはせず耕作放棄地とした。
- (3) 新しく開墾した土地は、は種できるように整地した状態になっていても、調査期日までに1回も作付けしていなければ耕地とはしなかった。
- (4) 宅地内でも1a以上まとまった土地に農作物を栽培している場合は耕地とした。
- (5) ハウス、ガラス室などの敷地は耕地とした。ただし、コンクリート床などで地表から植物体が遮断されている場合や、きのこ栽培専門のものの敷地は耕地とはしなかった。
- (6) 普通畑に牧草を作っている場合は耕地とした。また、林野を耕起して作った牧草地（いわゆる造成草地）も耕地とした。
なお、施肥・補播などの肥培管理をしている牧草栽培地は、は種後何年経過していても耕地とし、肥培管理をやめていて近く更新することが確定していないものは耕地以外の土地とした。
- (7) 堤防と河川・湖沼との間にある土地に作物を栽培している場合は耕地とした。
- (8) 植林用苗木を栽培している土地は耕地とした。
- (9) 肥培管理を行っているたけのこ、くり、くるみ、山茶、こうぞ、みつまた、はぜ、こりやなぎ、油桐、あべまき、うるし、つばきなどの栽培地は耕地とした（刈敷程度は肥培管理とみなさない）。

田

耕地のうち、水をたたえるためのけい畔のある土地をいう。

水をたたえるということは、人工かんがいによるものだけではなく、自然に耕地がかんがいされるようなものも含めた。したがって、天水田、湧水田なども田とした。

- (1) 陸田（もとは畑であったが、現在はけい畔を作り水をたたえるようにしてある土地や湛水のためビニールを張り水稻を作っている土地）も田とした。
- (2) ただし、もとは田であってけい畔が残っていても、果樹・桑・茶など永年性の木本性周年植物を栽培している耕地は田とせず樹園地とした。
また、同様にさとうきびを栽培していれば普通畑とした。

なお、水をたたえるためのけい畔を作らず畑地にかんがいしている土地は、たとえ水稲を作っている畑とした。

稲を作った田

食用又は飼料用の稲を作った田をいう。

食用

稲を作った田のうち、食用（主食用米、加工用米及び米粉用米）の稲を作った田をいう。

飼料用

稲を作った田のうち、飼料用（ホールクロップサイレージ（WCS）用稲、飼料用米、飼料用の青刈り稲など）の稲を作った田をいう。
なお、飼料用以外の青刈り稲は稲以外の作物に含めた。

二毛作した田

食料又は飼料用の稲を作った田のうち、二毛作（裏作）をした田をいう。

稲以外の作物
だけを作った田

稲以外の作物だけを作った田をいう。
なお、飼料用以外の青刈り稲等、食用と飼料用以外の用途で稲を作った田はここに含めた。

何も作らなかった田

災害や労働力不足、転作などの理由で、過去1年間まったく作付けしなかったが、ここ数年の間に再び耕作する意思のある田をいう。
ここ数年の間に再び耕作する意思のない土地は耕作放棄地として、ここには含まない。

畑

耕地のうち田と樹園地を除いた耕地をいう。
また、焼畑、切替畑（林野で抜根せず、火入れにより作物を栽培する畑及び畑と山林を輪番し、切り換えて利用する畑）など不安定な畑も含めた。

普通作物を作った畑

畑のうち、飼料用作物だけを作った畑、牧草専用地及び何も作らなかった畑を除くすべてのもので、通常、草本性作物又は苗木等を栽培することを常態とするものをいう。

飼料用作物だけ
を作った畑

飼料用作物や牧草のみを栽培した畑をいう。
なお、牧草と輪作している畑はここに含め、牧草だけを継続して作った畑は、「牧草専用地」とした。

牧草専用地

牧草だけを継続的に栽培している土地をいう。
(1) 牧草のは種後何年経過していても、施肥及び補はんなどの肥培管理をしていけばここに含めた。
(2) 草地造成により造成した牧草地を含めた（この場合の造成草地とは、牧草のは種を完了したものをいう。）。

ただし、共有及び公有の造成草地で割地されていないものは除いた。

何も作らなかつた畑

災害や労働力不足などの理由で、過去1年間まったく作付けしなかったが、ここ数年の間に再び耕作する意思のある畑をいう。

なお、ここ数年の間に再び耕作する意思のない土地は耕作放棄地として、ここには含まない。

樹園地

木本性周年作物を規則的又は連続的に栽培している土地で果樹、茶、桑などが1a以上まとまっているもの（一定のうね幅及び株間を持ち、前後左右に連続して栽培されていることをいう。）で肥培管理している土地をいう。

花木類などを5年以上栽培している土地もここに含めた。

なお、樹園地に間作している場合は、利用面積により普通畑と樹園地に分けて計上した。

所有耕地

所有耕地 = 所有地（田、畑、樹園地） - 耕作放棄地

借入耕地

他人から耕作を目的に借り入れている耕地をいう。

貸付耕地

他人に貸し付けている自己所有耕地をいう。

耕作放棄地

以前耕作していた土地で、過去1年以上作物を作付け（栽培）せず、この数年の間に再び作付け（栽培）する意思のない土地をいう。

耕地以外で採草地・放牧地として利用した土地

保有又は借り入れている山林、原野、耕作放棄地等で、過去1年間に飼料用や肥料用に採草したり、放牧又はけい牧地として利用した土地のことをいう。

（4）農業経営組織別

単一経営経営体

農産物販売金額のうち、主位部門の農作物販売金額が8割以上の経営体をいう。

準単一複合経営経営体

単一経営経営体以外で、農産物販売金額のうち主位部門の販売金額が6割以上8割未満の経営体をいう。

複合経営経営体

単一経営経営体以外で、農産物販売金額のうち、主位部門の農産物販売金額が6割未満（販売のなかった経営体を除く。）の経営体をいう。

(5) 販売目的の作物

販売目的の作物	<p>販売を目的で作付け（栽培）した作物であり、自給用のみを作付け（栽培）した場合は含めない。</p> <p>また、販売目的で作付け（栽培）したものを、たまたまその一部を自給向けにした場合は含めた。</p>
作付面積	<p>は種又は植付けしてからおおむね1年以内に収穫され、複数年にわたる収穫ができない非永年性作物を作付けた面積をいう。</p>
栽培面積	<p>一度のは種又は植え付け後、数年にわたって収穫を行うことができる永年性作物を栽培した面積をいう。</p>

(6) 販売目的の家畜

乳用牛	<p>現在搾乳中の牛（乾乳中の牛を含む。）のほか、将来搾乳する目的で飼っている牛、種牛（種牛候補を含む。）及びと殺前に一時肥育している乳廃牛をいう。</p> <p>なお、肉用として肥育している未經産牛や肉用のおす牛、産後すぐ（1週間程度）に肉用として売る予定の子牛は、ここには含めずに肉用牛に含めた。</p>
肉用牛	<p>肉用を目的として飼養している乳用牛以外の牛をいう。</p> <p>乳用牛、肉用牛の区分は、品種区分ではなく、利用目的によって区分しており、乳用種のおすばかりでなく、子取り用のめす牛や未經産のめす牛も肥育を目的として飼養している場合は肉用牛とした。</p>
和牛と乳用種の交雑種	<p>乳用種のめすに肉用種のおすを交配し生産された、いわゆるF1牛をいう。</p> <p>なお、F1牛のめすに肉用種のおすを交配し生産されたF1クロス牛も含む。</p>
豚	<p>自ら肥育し、肉用として販売することを目的に飼養している豚及び子取り用に飼養している6か月齢以上のめす豚をいう。</p>
採卵鶏	<p>卵の販売目的で飼養している鶏（ひなどりを含む。）をいう。</p> <p>種鶏やブロイラー、愛玩用の東天紅・尾長鳥・ちゃぼなどは含まない。</p> <p>なお、廃鶏も調査期日現在でまだ飼養していれば、便宜上ここに含めた。</p>
ブロイラー	<p>当初から食用に供する目的で飼養し、原則としてふ化後3か月未満で肉用として出荷した鶏をいう。肉用種、卵用種は問わない。</p>

(7) 農作業の受託

農作業の受託

自分の持っている機械（借入れを含む。）を使って他者の農作業を個人的に請け負ったものと、複数の農家の組織活動として請け負ったものの両方を含む。

水稲作作業の受託

全作業受託とは、同一の世帯又は組織から水稲作の育苗から乾燥・調製までの全作業を受託したことをいい、経営を委託されたものは含まない。

部分作業受託とは、水稲作の育苗、耕起・代かき、田植、防除、稲刈り・脱穀、乾燥・調製のうち、1種類以上の作業について受託したことをいう。

(8) 農業経営の取組

環境保全型農業

地域の慣行（地域で従来から行われている方法をいう。以下同じ。）に比べて農薬や化学肥料の使用量を減らしたり、堆肥による土作りを行うなど、環境に配慮した農業をいう。

化学肥料の低減

化学肥料を使用しない、または地域の慣行と比較して、化学肥料の投入量や回数の低減に取り組んだ場合をいう。

農薬の低減

農薬を使用しない、または地域の慣行と比較して、農薬の投入量や回数の低減に取り組んだ場合をいう。

堆肥による土づくり

堆肥を耕地に還元して土作りを行った場合をいう。

農業生産関連事業

「農産物の加工」、「消費者に直接販売」、「観光農園」、「農家民宿」等の農業生産に関連した事業をいう。

農産物の加工

販売を目的として、自ら生産した農産物をその使用割合の多寡にかかわらず用いて加工していることをいう。

消費者に直接販売

自ら生産した農産物やその加工品を直接消費者に販売している（インターネット販売を含む。）場合や、消費者と販売契約して直送しているものをいう。

貸農園・体験農園等

所有又は借り入れている農地を、第三者を経由せず、農園利用方式等により非農業者に利用させ、使用料を得ているものをいう。

なお、自己所有の農地を地方公共団体・農協が経営する市民農園に有償で貸与しているものは含まない。

観光農園

農業を営む者が、観光客等に、ほ場において、自ら生産した農産物の収穫等の一部農作業を体験させ又は観賞させ代金を得ている事業をいう。

農家民宿

農業を営む者が、旅館業法（昭和23年法律第138号）に基づき都道府県知事の許可を得て、観光客等の第三者を宿泊させ、自ら生産した農産物や地域の食材をその使用割合の多寡にかかわらず用いた料理を提供し料金を得ている事業をいう。

農家レストラン

農業を営む者が、食品衛生法（昭和22年法律第233号）に基づき、都道府県知事の許可を得て、不特定の者に自ら生産した農産物や地域の食材をその使用割合の多寡にかかわらず用いた料理を提供し代金を得ている事業をいう。

海外への輸出

農業を営む者が、農産物を輸出しているものをいう。

農業生産関連事業
収入

農業生産に関連した事業における諸経費を差し引く前の売上合計金額（消費税を含む。）をいう。

なお、消費者に直接販売した売上高は含まない。

(9) 農業用機械

所有台数

機械の購入者ではなく、実際に機械を管理している者をその機械を所有している者とみなした。

また、数戸で共有している機械で、現在、当該調査客体が保管・管理している機械も含めた。

(10) 総農家

農家

調査期日現在で、経営耕地面積が10 a以上の農業を営む世帯又は10 a未満であっても、調査期日前1年間における農産物販売金額が15万円以上の世帯をいう。なお、「農業を営む」とは、営利又は自家消費のために耕種、養畜、養蚕、又は自家生産の農産物を原料とする加工を行うことをいう。

販売農家

経営耕地面積が30 a以上又は調査期日前1年間における農産物販売金額が50万円以上の農家をいう。

自給的農家

経営耕地面積が30 a未満で、かつ、調査期日前1年間における農産物販売金額が50万円未満の農家をいう。

土地持ち非農家

農家以外で耕地及び耕作放棄地を合わせて5 a以上所有している世帯をいう。

(11) 主副業別

主業農家	農業所得が主（農家所得の50%以上が農業所得）で、調査期日前1年間に自営農業に60日以上従事している65歳未満の世帯員がいる農家をいう。
準主業農家	農外所得が主（農家所得の50%未満が農業所得）で、調査期日前1年間に自営農業に60日以上従事している65歳未満の世帯員がいる農家をいう。
副業的農家	調査期日前1年間に自営農業に60日以上従事している65歳未満の世帯員がいない農家（主業農家及び準主業農家以外の農家）をいう。

(12) 専兼業別

専業農家	世帯員の中に兼業従事者が1人もいない農家をいう。
兼業農家	世帯員の中に兼業従事者が1人以上いる農家をいう。
兼業従事者	調査期日前1年間に他に雇用されて仕事に従事した者又は自営農業以外の自営業に従事した者をいう。
第1種兼業農家	農業所得を主とする兼業農家をいう。
第2種兼業農家	農業所得を従とする兼業農家をいう。
生産年齢人口	15～64歳の人口をいう。

(13) 経営者・後継者等

経営者	農業経営に責任を持つ者をいい、農産物の生産又は委託を受けて行う農作業の時期の決定や、作物及び家畜の出荷（販売）時期の決定を行うといった、日常の管理運営全般を主宰する者をいう。
農業後継者	15歳以上の世帯員で、次の代でその家の農業経営を継承する者をいう（予定者を含む。）。
経営方針の決定 参画者（経営者 を除く。）	経営者以外で、調査期日前1年間に自営農業に関する次のいずれかの決定に参画した世帯員をいう。 (1) 生産品目や飼養する畜種の選定・規模 (2) 出荷先 (3) 資金調達

- (4) 機械・施設などへの投資
- (5) 農地借入
- (6) 農作業受託（請負）
- (7) 雇用及びその管理

(14) 農業労働力

世帯員	原則として住居と生計を共にしている者をいう。出稼ぎに出ている人は含むが、通学や就職のためよそに住んでいる子弟は除く。 また、住み込みの雇人も除く。
農業従事者	15歳以上の世帯員のうち、調査期日前1年間に自営農業に従事した者をいう。
農業専従者	農業従事者（自営農業に従事した世帯員）のうち、調査期日前1年間に自営農業に150日以上従事した者をいう。
農業就業人口	農業従事者（自営農業に従事した世帯員）のうち、調査期日前1年間に自営農業のみに従事した者又は農業とそれ以外の仕事の両方に従事した者のうち、自営農業が主の者の人口をいう。
基幹的農業従事者	農業就業人口（自営農業に主として従事した世帯員）のうち、ふだん仕事として主に自営農業に従事している者をいう。

(参考) 世帯員の就業状態区分の概念図

区 分		仕事への従事状況				
		自営農業 のみに従事	自営農業とその他の仕事 両方に従事		その他の仕事 のみに従事	仕事に従事 しない
			自営農業従事 日数が多い	その他の仕事への 従事日数が多い		
ふだん の 状 況	仕事 が 主	主に自営農業	基幹的農業従事者		農業従事者	
	主に他に勤務	農業就業人口				
	主に農業以外の 自営業					
	主に家事・育児					
	主に学生					
	その他					

雇用者	農業経営のために雇った「常雇い」及び「臨時雇い」（手間替え・ゆい（労働交換）、手伝い（金品の授受を伴わない無償の受け入れ労働）を含む）の合計をいう。
常雇い	主として農業経営のために雇った人で、雇用契約（口頭の契約でもかまわない）に際し、あらかじめ7か月以上の期間を定めて雇った人（期間を定めずに雇った人を含む。）のことをいう。
臨時雇い	日雇い、季節雇いなど農業経営のために臨時雇いした人で、手間替え・ゆい（労働交換）、手伝い（金品の授受を伴わない無償の受け入れ労働）を含む。 なお、農作業を委託した場合の労働は含まない。 また、主に農業経営以外の仕事のために雇っている人が農繁期などに農業経営のための農作業に従事した場合や、7か月以上の契約で雇った人がそれ未満で辞めた場合を含む。

【林業】

(15) 保有山林の状況等

所有山林	実際に所有している山林をいう。 なお、登記は済んでいないものの、実際に相続している山林や購入した山林を含む。 また、共有林などのうち、割り替えされない割地（半永久的に利用できる区域）があれば、それも含めた。
保有山林	保有山林 = 所有山林 - 貸付山林 + 借入山林
素材生産量	素材とは丸太のことをさし、原木ともいう。 丸太の体積を表し、一般的には立方メートル（m ³ ）の単位で表示する。 なお、立木買いによる素材生産量を含む。

IV 各地域に含まれる市区町名

地域区分	市区町名	市区町数
神戸市	神戸市 [東灘区 灘区 兵庫区 長田区 垂水区 北区 中央区 西区]	1市(9区)
阪神南地域	尼崎市 西宮市 芦屋市	3市
阪神北地域	伊丹市 宝塚市 川西市 三田市 猪名川町	4市1町
東播磨地域	明石市 加古川市 高砂市 稲美町 播磨町	3市2町
北播磨地域	西脇市 三木市 小野市 加西市 加東市 多可町	5市1町
中播磨地域	姫路市 市川町 福崎町 神河町	1市3町
西播磨地域	相生市 赤穂市 宍粟市 たつの市 太子町 上郡町 佐用町	4市3町
但馬地域	豊岡市 養父市 朝来市 香美町 新温泉町	3市2町
丹波地域	篠山市 丹波市	2市
淡路地域	洲本市 南あわじ市 淡路市	3市

(平成27年2月1日現在の市町)

調査結果の概要

調査結果の概要

1 農林業経営体

平成27年2月1日現在の兵庫県の農林業経営体数は48,436経営体となり、5年前に比べて10,448経営体（17.7%）減少した。

このうち、農業経営体数は47,895経営体、林業経営体は1,648経営体となり、5年前に比べてそれぞれ9,871経営体（17.1%）、1,188経営体（41.9%）減少した。

図1 農林業経営体数

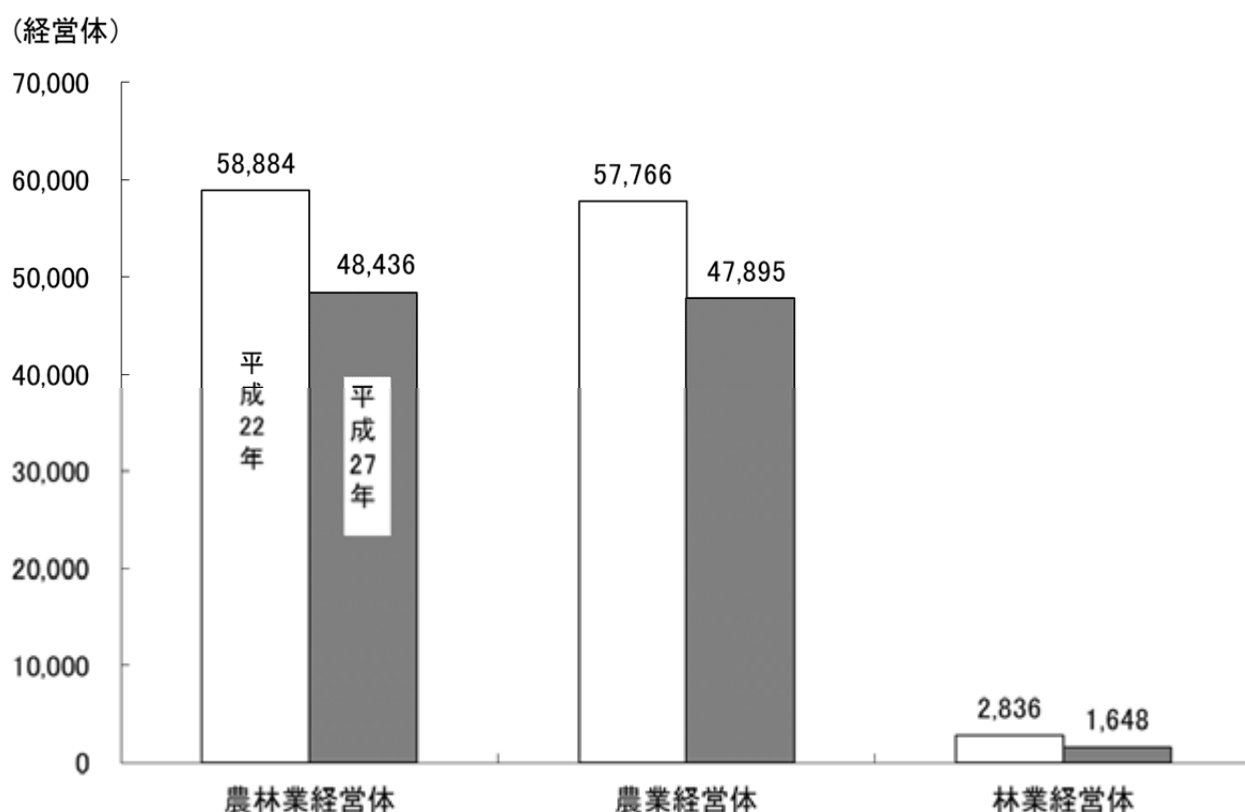


表1 農林業経営体数

単位：経営体

区分	農林業経営体		
	農林業経営体	農業経営体	林業経営体
平成22年	58,884	57,766	2,836
平成27年	48,436	47,895	1,648
増減率(%) (平成27/22)	△ 17.7	△ 17.1	△ 41.9

注：農業経営と林業経営を併せて営んでいる経営体があるため、農業経営体数と林業経営体数の合計と農林業経営体数は一致しない。

2 農業経営体

(1) 農業経営体数

農業経営体のうち、家族経営体数は46,932経営体で、5年前に比べて17.5%減少した一方、組織経営体数は963経営体で11.2%増加した。

表2 農業経営体数

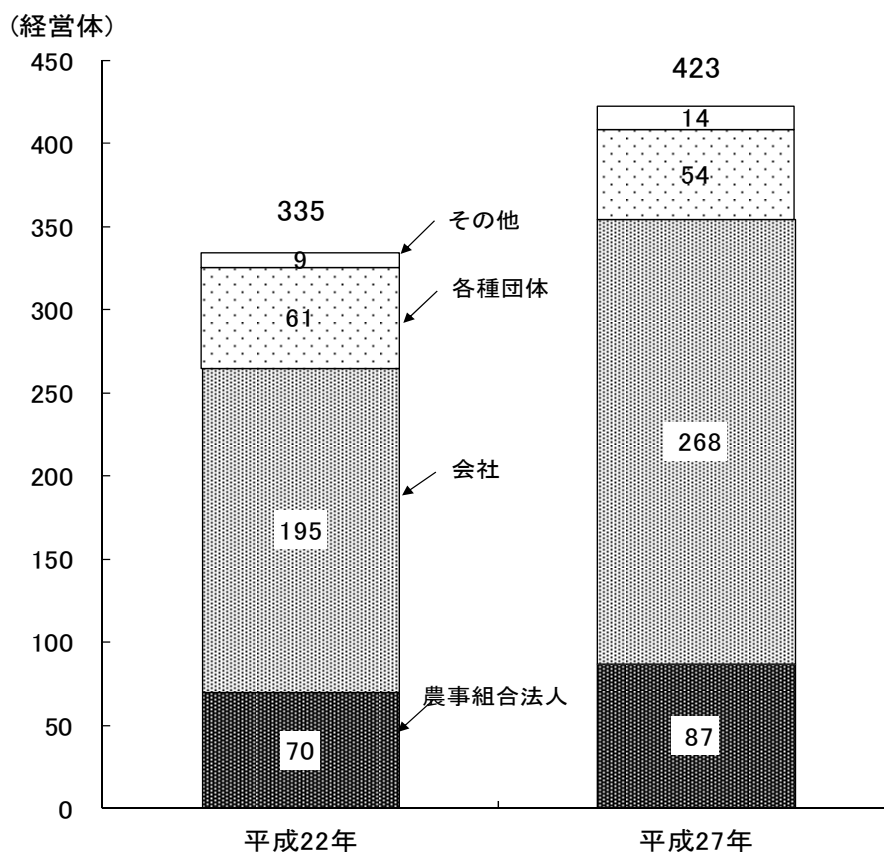
単位：経営体

区 分	農業経営体		家族経営体		組織経営体	
		法人経営		法人経営		法人経営
平成22年	57,766	335	56,900	39	866	296
平成27年	47,895	423	46,932	25	963	398
増減率(%) (平成27/22)	△ 17.1	26.3	△ 17.5	△ 35.9	11.2	34.5

農業経営体のうち、法人経営数は423経営体で、5年前に比べて26.3%増加し、組織経営体の法人経営数は398経営体で、5年前に比べて34.5%増加した。

また、法人経営の内訳をみると、会社は268経営体、農事組合法人は87経営体となり、5年前に比べてそれぞれ37.4%、24.3%増加した。

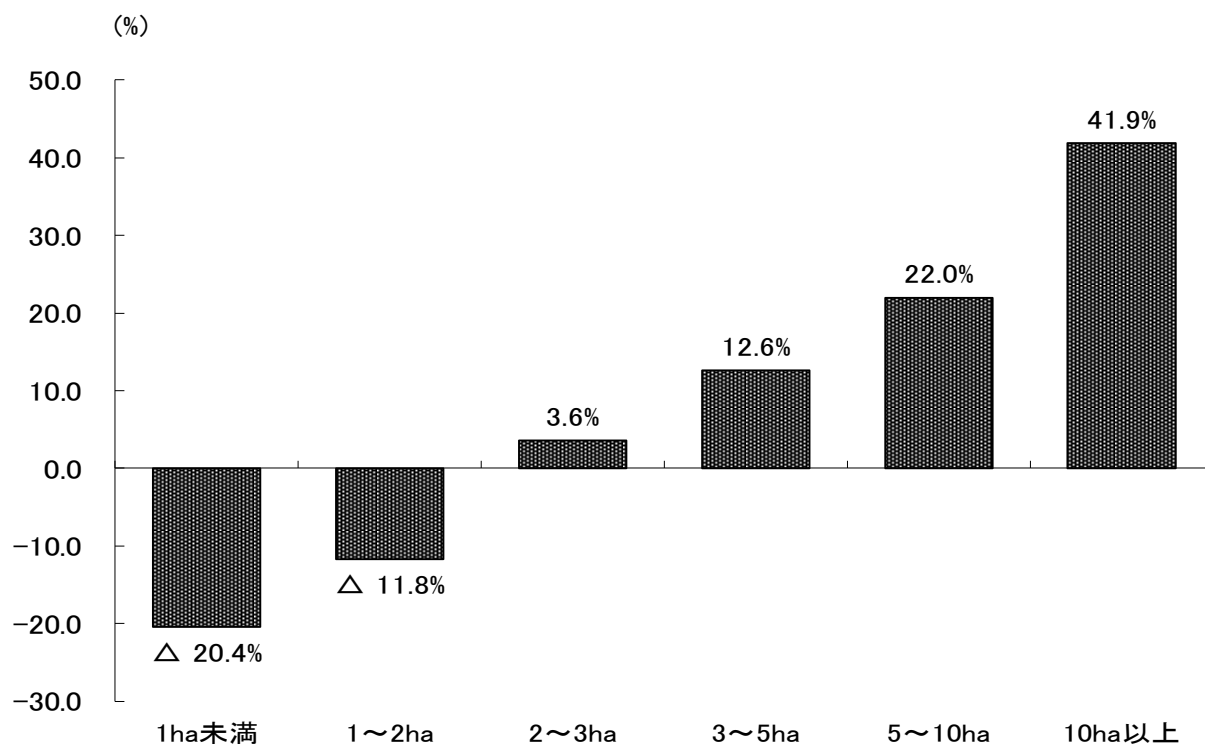
図2 法人化している農業経営体数



(2) 経営耕地面積規模別にみた農業経営体数の状況

経営耕地面積規模別に農業経営体数をみると、5年前に比べて2ha以上層で農業経営体数が増加しており、規模が大きくなるにしたがって増加率が高くなっている。

図3 経営耕地面積規模別農業経営体数の増減率



経営耕地面積規模別に農業経営体数の構成割合をみると、1ha未満の経営体が72.4%と経営体の約4分の3を占めており、前回より3.1ポイント低下した。その他の区分では上昇した。

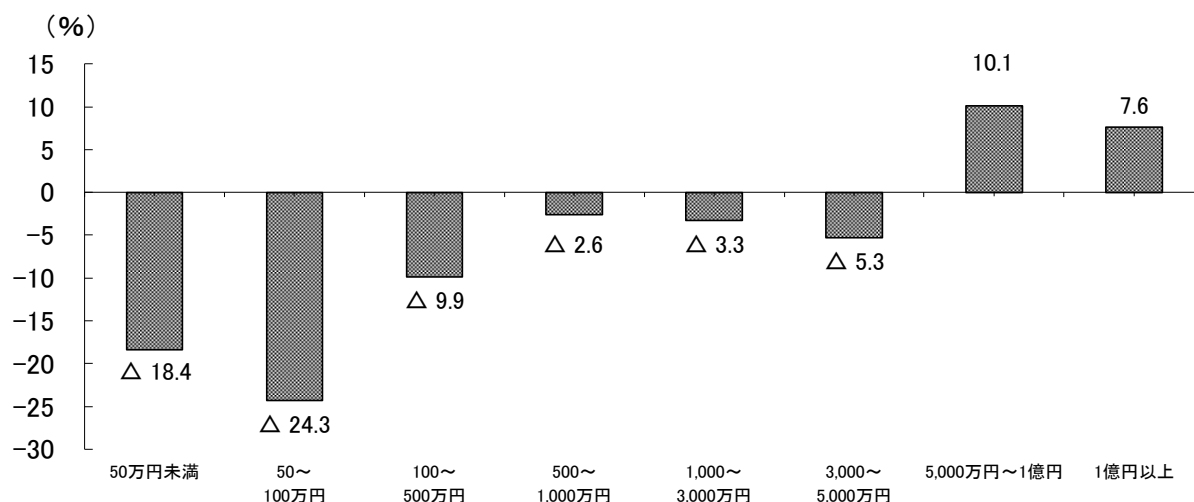
表3 経営耕地面積規模別農業経営体数

	単位:経営体、%					
	1.0ha未満	1.0~ 2.0ha	2.0~ 3.0ha	3.0~ 5.0ha	5.0~ 10.0ha	10.0ha以上
平成22年	43,586	11,275	1,444	724	441	296
平成27年	34,676	9,950	1,496	815	538	420
構成比(%)						
平成22年	75.5	19.5	2.5	1.3	0.8	0.5
平成27年	72.4	20.8	3.1	1.7	1.1	0.9

(3) 農産物販売金額規模別にみた農業経営体数の状況

農産物販売金額規模別に農業経営体数をみると、5年前に比べて5,000万円以上層で増加している。

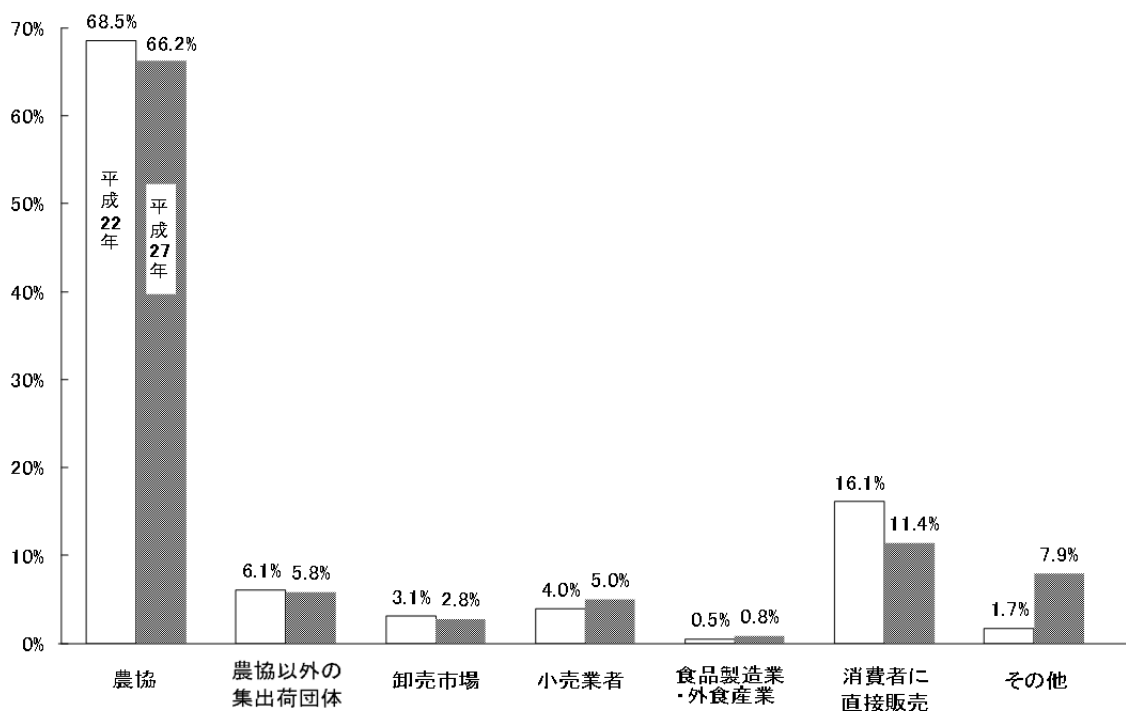
図4 農産物販売金額規模別農業経営体数の増減率



(4) 農産物売上金額1位の出荷先別にみた農業経営体数の状況

農産物売上金額1位の出荷先別に農業経営体数の構成割合をみると、農協が66.2%となり、次いで消費者に直接販売が11.4% (4.7ポイント低下)、その他が7.9% (6.2ポイント上昇) となった。

図5 農産物売上金額1位の出荷先別農業経営体数の構成割合

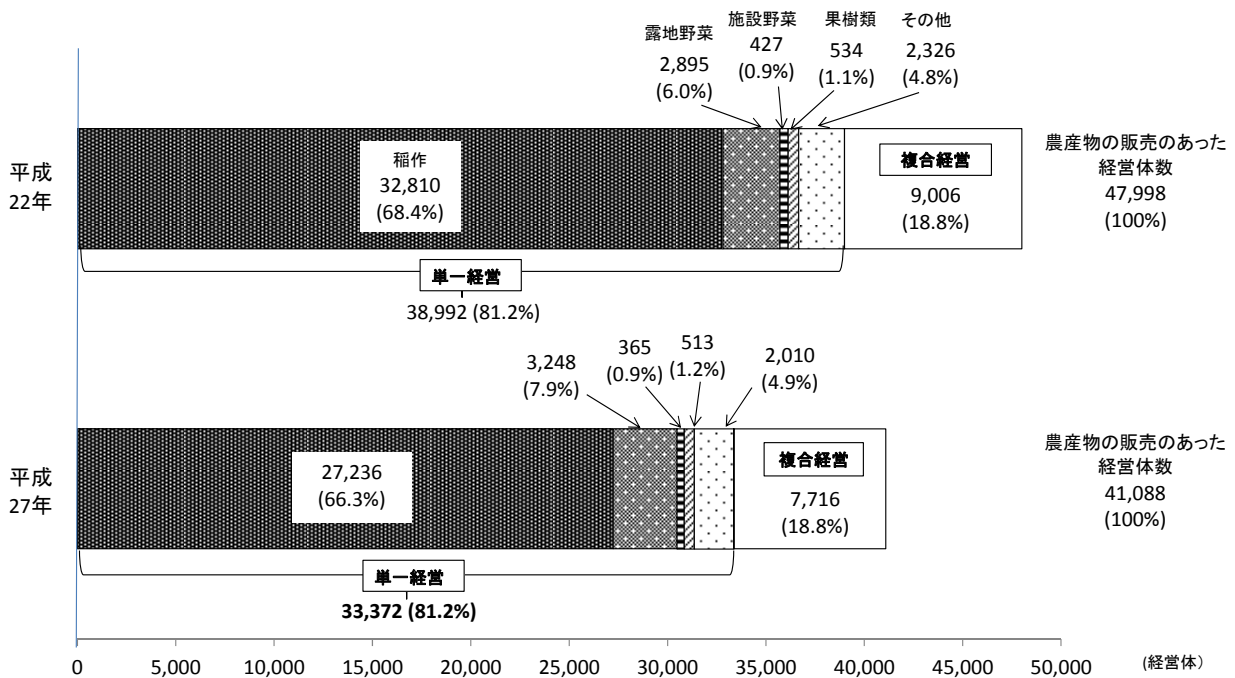


(5) 農業経営組織別にみた農業経営体数の状況

農業経営組織別に農業経営体数をみると、単一経営は33,372経営体、複合経営は7,716経営体となり、5年前に比べてそれぞれ5,620経営体(14.4%)、1,290経営体(14.3%)減少した。

この結果、農産物の販売のあった経営体に占める構成割合は、5年前に比べて稲作単一経営は2.1ポイントの低下、露地野菜単一経営は1.9ポイントの上昇、果樹類単一経営は0.1ポイント上昇した。

図6 農業経営組織別農業経営体数

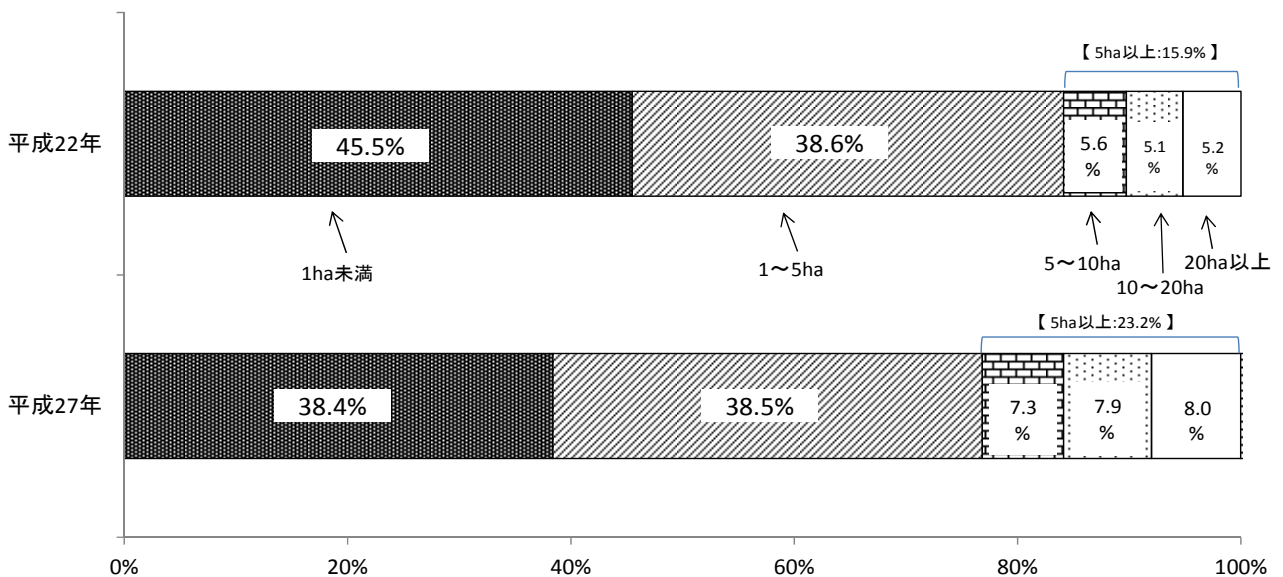


注：単一経営とは、農産物販売金額のうち、主位部門の販売金額が8割以上の経営体をいう

(6) 経営耕地面積の集積割合

農業経営体の経営耕地面積規模別に経営耕地面積の集積割合をみると、5ha以上の農業経営体が23.2%を占め、5年前に比べて7.3ポイント上昇した。

図7 経営耕地面積規模別の経営耕地面積集積割合

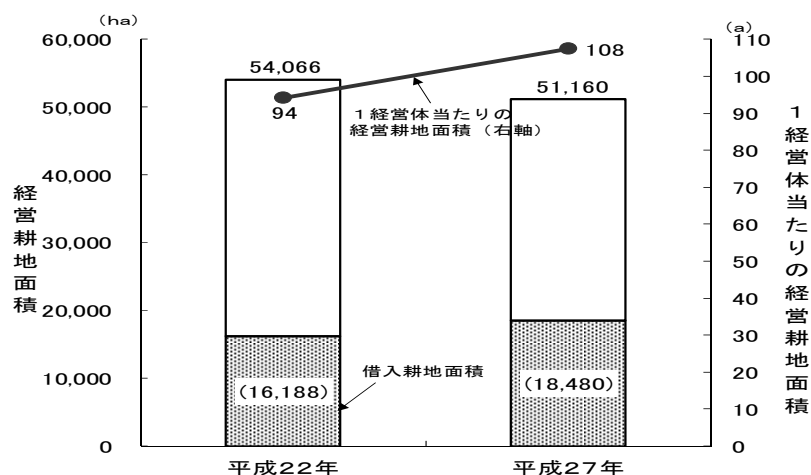


(7) 経営耕地面積の状況

農業経営体の経営耕地面積は51,160haとなり、5年前に比べて2,906ha(5.4%)減少した。
また、農業経営体の経営耕地面積のうち借入耕地面積は18,480haとなり、5年前と比べて2,292ha(14.2%)の増加となった。

なお、1経営体当たりの経営耕地面積は108aとなり、14a増加した。

図8 農業経営体の経営耕地面積の状況

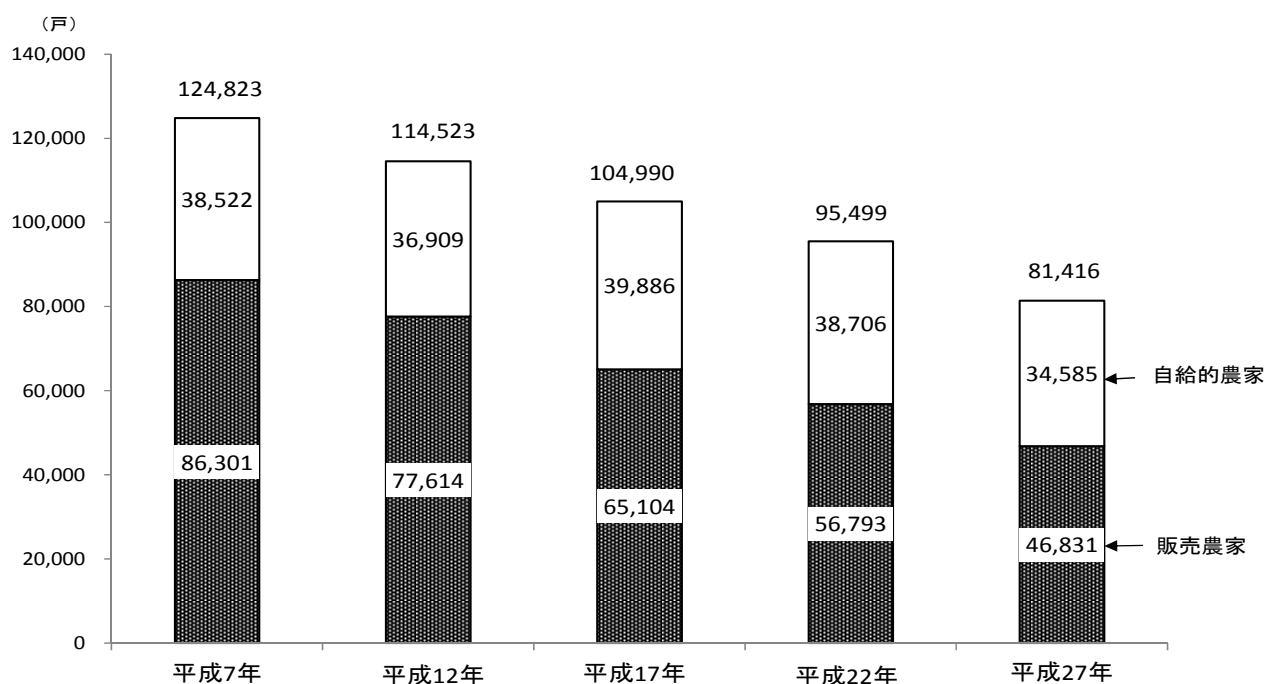


3 総農家

総農家数は81,416戸で、5年前に比べて14,083戸(14.7%)減少した。

このうち、販売農家数は46,831戸(5年前に比べて17.5%減少)、自給的農家数は34,585戸(5年前に比べて10.6%減少)となった。

図9 総農家数の推移



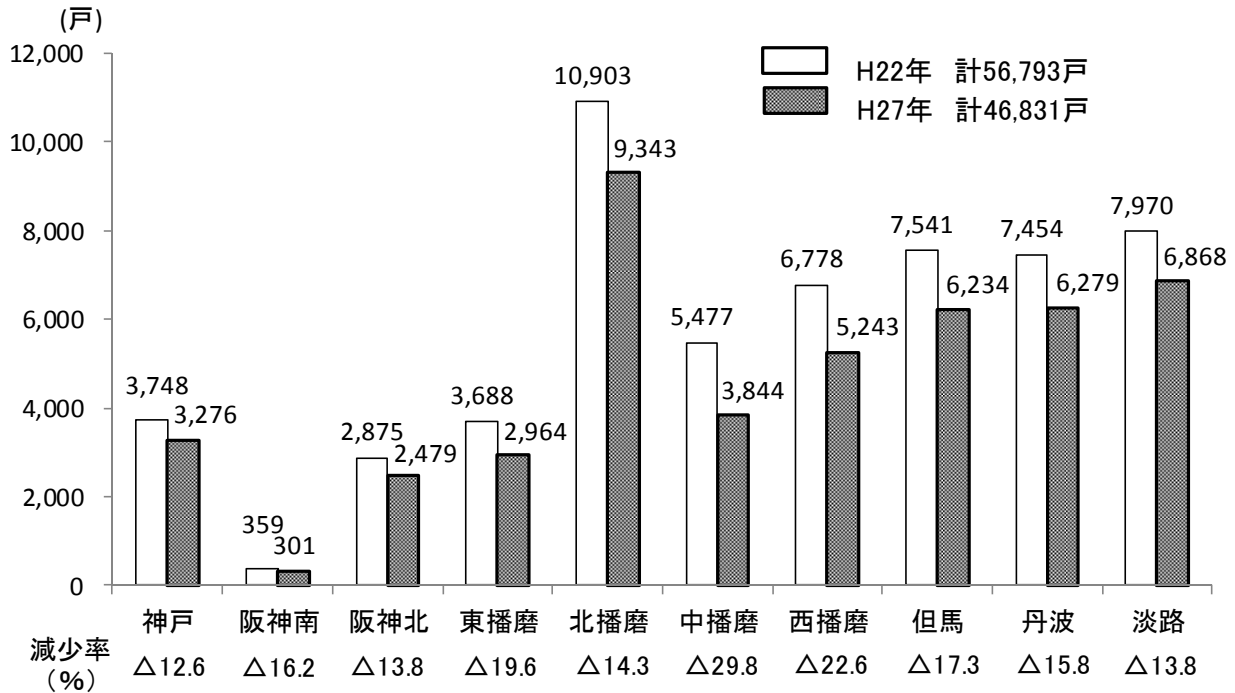
4 販売農家

(1) 販売農家数の推移

販売農家数は46,831戸で、5年前に比べて9,962戸（17.5%）減少した。

地域別では、北播磨が9,343戸で最も多く、次いで淡路、丹波、但馬の順となっている。

図10 販売農家数（地域別）



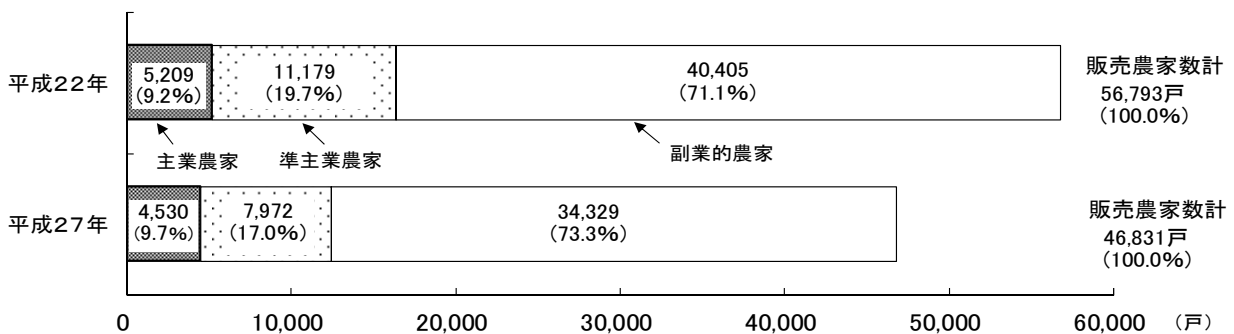
注：販売農家とは、経営耕地面積30a以上又は調査期日前1年間における農産物販売金額が50万円以上の農家をいう。

(2) 主副業別農家数

販売農家を主副業別にみると、主業農家は4,530戸で5年前に比べて679戸（13.0%）の減少、準主業農家は7,972戸で3,207戸（28.7%）の減少、副業的農家は34,329戸で6,076戸（15.0%）の減少となった。

この結果、販売農家数に占める構成割合は、主業農家が9.7%、準主業農家が17.0%、副業的農家が73.3%となった。

図11 主副業別農家数

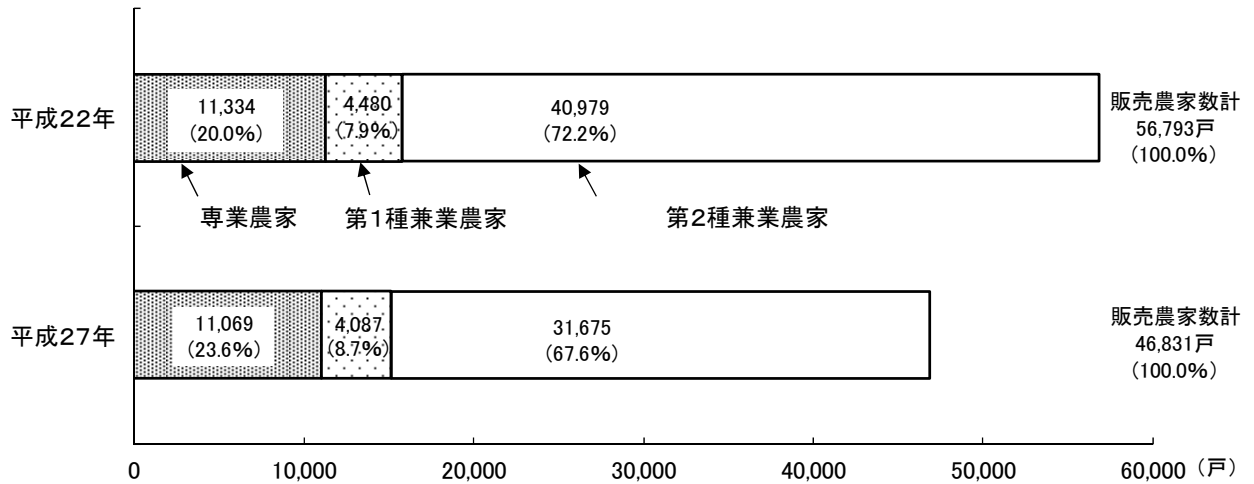


(3) 専兼業別農家数

販売農家を専兼業別にみると、専業農家は11,069戸で、5年前に比べて265戸（2.3%）の減少、第1種兼業農家は4,087戸で393戸（8.8%）の減少、第2種兼業農家は31,675戸で9,304戸（22.7%）の減少となった。

この結果、販売農家数に占める構成割合は、専業農家が23.6%、第1種兼業農家が8.7%、第2種兼業農家が67.6%となった。

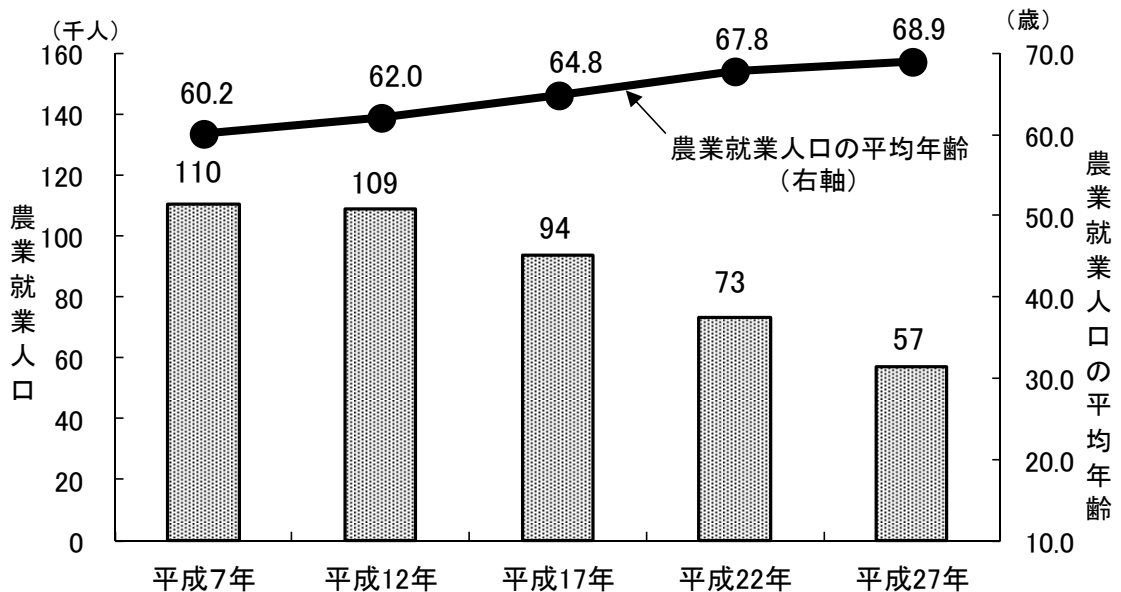
図12 専兼業別農家数



(4) 農業就業人口

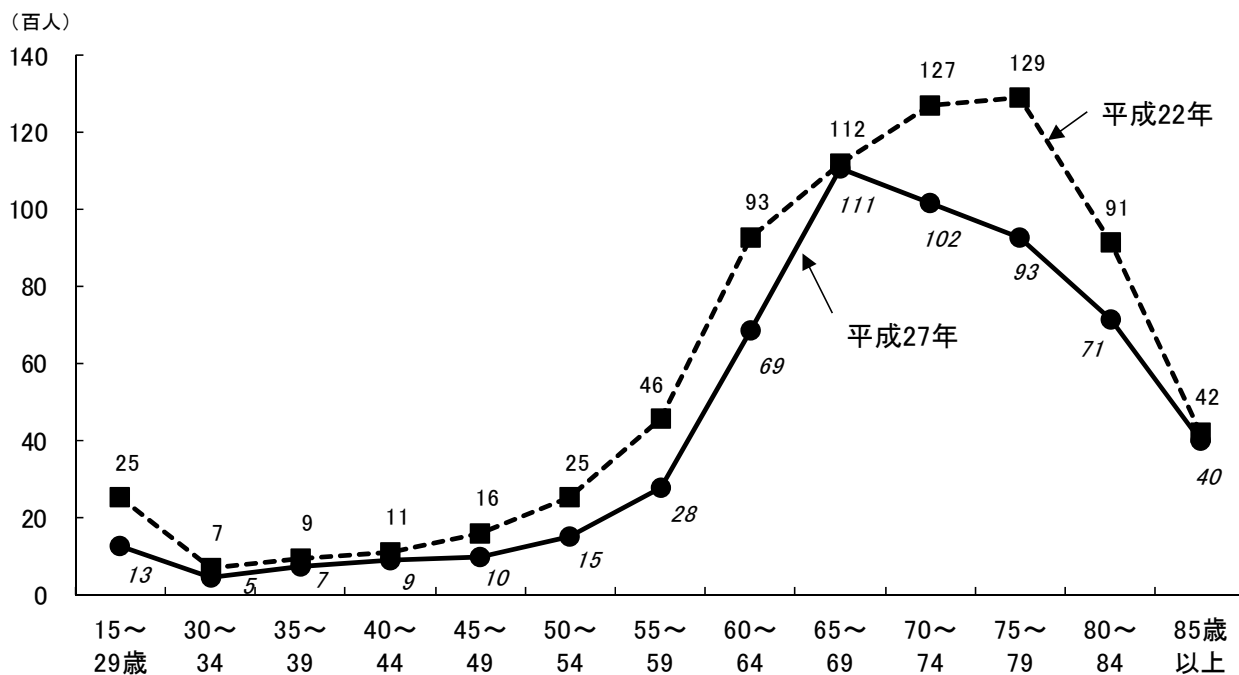
販売農家の農業就業人口は57,086人で、5年前に比べて16,280人（22.2%）減少した。農業就業人口の平均年齢は68.9歳となった。

図13 農業就業人口の推移



年齢階層別に農業就業人口の推移をみると、5年前に比べて全ての層で減少した。

図14 年齢別農業就業人口



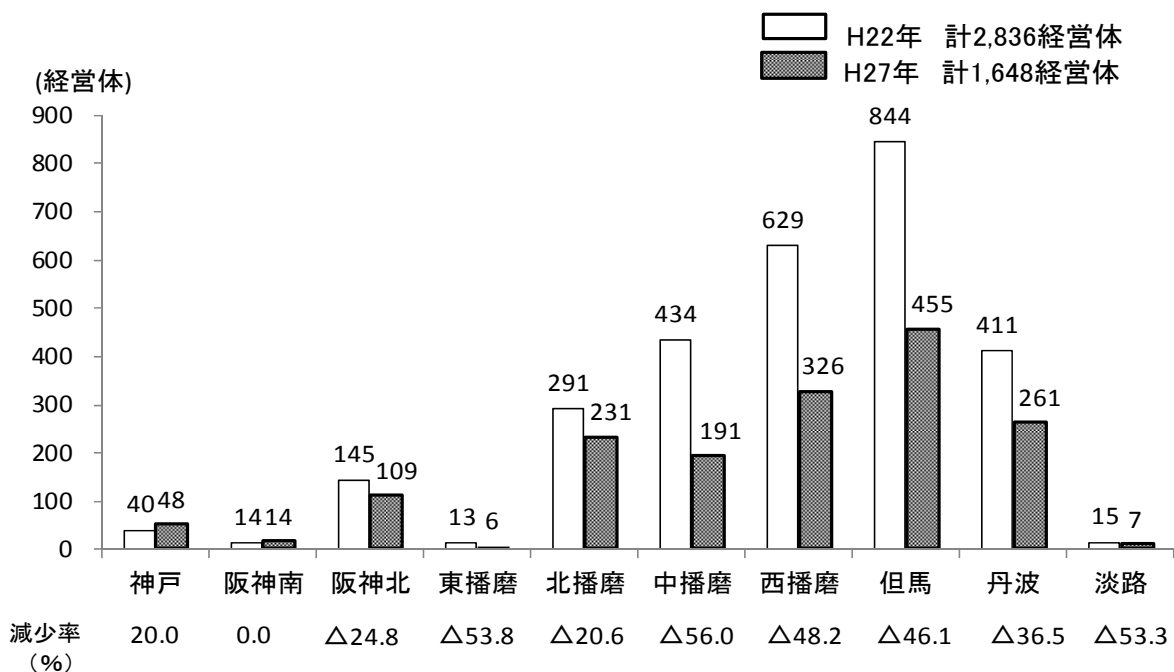
5 林業経営体

(1) 林業経営体の推移

林業経営体数は1,648経営体で、5年前に比べて1,188経営体（41.9%）減少した。

地域別では、但馬が455経営体で最も多く、次いで西播磨、丹波、北播磨の順となっている。

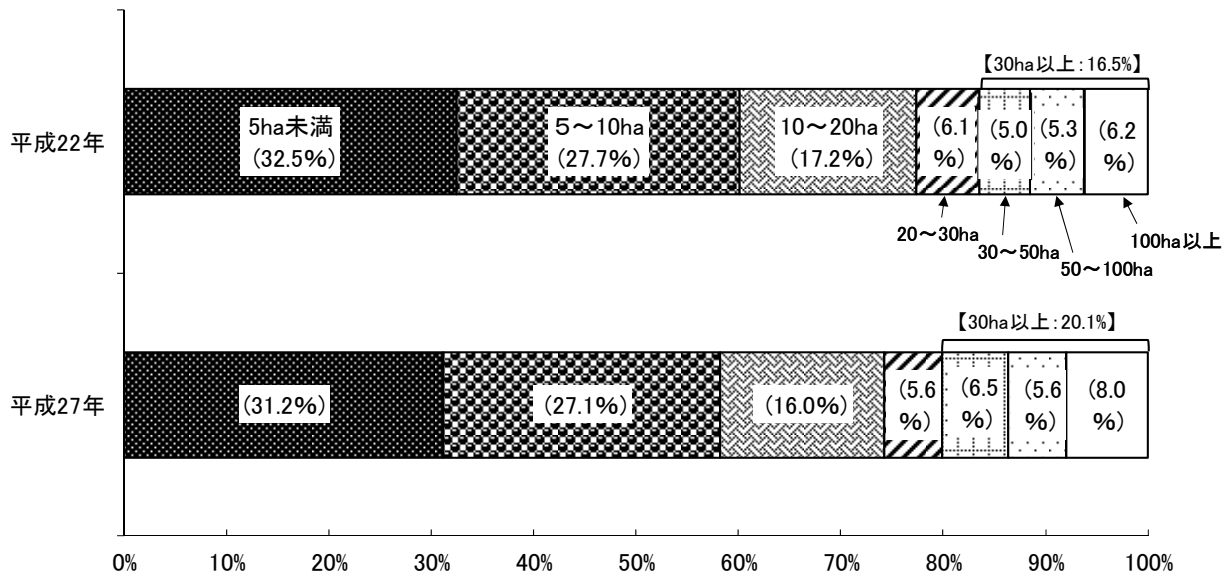
図15 林業経営体（地域別）



(2) 保有山林面積規模別林業経営体数の構成割合

保有山林面積規模別に林業経営体の構成割合をみると、5年前に比べて30ha以上の各層で構成割合が高くなった。

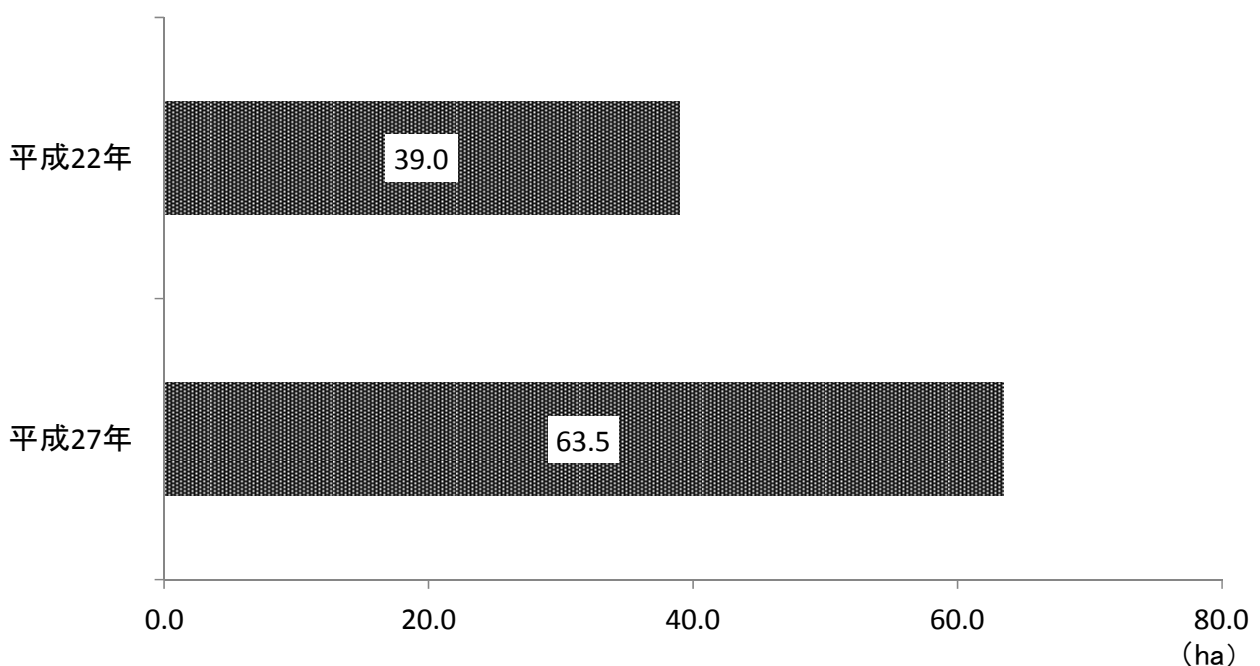
図16 保有山林面積規模別林業経営体数の構成割合



(3) 林業経営体の1経営体当たりの保有山林面積の状況

保有山林のある林業経営体の1経営体当たりの保有山林面積は63.5haで、5年前に比べて24.5ha（62.8%）増加した。

図17 林業経営体の1経営体当たりの保有山林面積



統計表

I 主要指標一覽

農 林 業 經 営 体 調 査 主 要 指 標 一 覧

区分	単位	兵庫 県			全 国			
		H22	H27	増減率(%)	H22	H27	増減率(%)	
農林業経営体	経営体	58,884	48,436	△ 17.7	1,726,751	1,404,488	△ 18.7	
農業経営体	経営体	57,766	47,895	△ 17.1	1,679,084	1,377,266	△ 18.0	
(家族経営)	経営体	56,900	46,932	△ 17.5	1,648,076	1,344,287	△ 18.4	
林業経営体	経営体	2,836	1,648	△ 41.9	140,186	87,284	△ 37.7	
(家族経営)	経営体	2,252	1,317	△ 41.5	125,592	77,692	△ 38.1	
総 農 家	戸	95,499	81,416	△ 14.7	2,527,948	2,155,082	△ 14.7	
販売農家	戸	56,793	46,831	△ 17.5	1,631,206	1,329,591	△ 18.5	
自給の農家	戸	38,706	34,585	△ 10.6	896,742	825,491	△ 7.9	
経営耕地面積	ha	56,226	50,537	△ 10.1	3,353,619	3,062,037	△ 8.7	
耕作放棄地面積	ha	3,098	3,438	11.0	214,140	217,932	1.8	
販売農家	経営耕地面積	ha	48,903	44,075	△ 9.9	3,191,376	2,914,860	△ 8.7
	田	ha	45,607	41,096	△ 9.9	1,794,732	1,627,884	△ 9.3
	畑	ha	2,457	2,268	△ 7.7	1,193,031	1,111,043	△ 6.9
	樹園地	ha	838	711	△ 15.2	203,613	175,933	△ 13.6
	耕作放棄地面積	ha	1,625	1,843	13.4	124,119	127,104	2.4
	主副業別							
	主業農家	戸	5,209	4,530	△ 13.0	359,720	293,928	△ 18.3
	準主業農家	戸	11,179	7,972	△ 28.7	388,883	257,041	△ 33.9
	副業の農家	戸	40,405	34,329	△ 15.0	882,603	778,622	△ 11.8
	専兼業別							
	專業農家	戸	11,334	11,069	△ 2.3	451,427	442,805	△ 1.9
	第1種兼業農家	戸	4,480	4,087	△ 8.8	224,610	164,790	△ 26.6
	第2種兼業農家	戸	40,979	31,675	△ 22.7	955,169	721,996	△ 24.4
	農業従事者数	人	154,101	114,771	△ 25.5	4,536,111	3,398,903	△ 25.1
	男性	人	83,852	64,467	△ 23.1	2,434,141	1,869,899	△ 23.2
	女性	人	70,249	50,304	△ 28.4	2,101,970	1,529,004	△ 27.3
	農業就業人口	人	73,366	57,086	△ 22.2	2,605,736	2,096,662	△ 19.5
男性	人	36,587	30,264	△ 17.3	1,306,218	1,087,617	△ 16.7	
女性	人	36,779	26,822	△ 27.1	1,299,518	1,009,045	△ 22.4	
基幹の農業従事者数	人	39,976	37,018	△ 7.4	2,051,437	1,753,764	△ 14.5	
男性	人	24,148	22,887	△ 5.2	1,148,008	1,004,716	△ 12.5	
女性	人	15,828	14,131	△ 10.7	903,429	749,048	△ 17.1	

Ⅱ 兵庫 県 結 果 表

【経営耕地面積規模別統計（農業経営体）】

1 経営耕地の状況

単位 { 経営体数:経営体
面積: a

	田										経営体数:経営体					
	経営耕地 のある 経営体数	経営耕地 の面積	田のある 経営体数			面積計			稲を作った田			稲を作った田のうち 二毛作した田		稲以外の作物 だけを作った田		
			経営体数	面積	経営体数	面積	経営体数	面積	経営体数	面積	経営体数	面積	経営体数	面積	経営体数	面積
計	47 564	5 115 960	46 918	4 772 867	44 661	3 458 961	44 558	3 380 170	1 227	78 791	4 261	259 030	24 917	947 494	-	-
経営耕地面積なし	-	-	-	-	-	-	-	-	-	-	-	-	-	-	-	-
0.3 h未満	444	8 589	294	5 294	159	2 464	156	2 464	5	66	52	801	183	2 443	-	-
0.3 ~ 0.5	13 418	524 209	13 214	487 311	12 262	377 689	12 245	376 252	76	1 437	516	9 645	5 375	63 672	-	-
0.5 ~ 1.0	20 483	1 431 497	20 312	1 333 619	19 502	989 015	19 470	978 914	412	10 101	1 946	67 140	10 794	211 429	-	-
1.0 ~ 1.5	7 379	879 121	7 333	825 019	7 169	600 305	7 153	588 684	304	11 621	986	54 348	4 693	149 479	-	-
1.5 ~ 2.0	2 571	434 367	2 553	402 489	2 507	297 341	2 497	290 146	149	7 195	333	23 570	1 701	78 126	-	-
2.0 ~ 2.5	1 030	226 156	1 016	206 690	983	153 213	977	148 091	73	5 122	126	10 282	666	42 048	-	-
2.5 ~ 3.0	466	125 878	462	115 525	447	84 140	443	81 455	39	2 685	52	4 503	308	23 920	-	-
3.0 ~ 4.0	569	193 569	559	179 765	534	137 874	528	132 138	43	5 736	65	6 803	358	32 244	-	-
4.0 ~ 5.0	246	108 103	242	98 787	231	75 856	230	74 558	11	1 298	13	1 570	158	17 240	-	-
5.0 ~ 7.5	358	218 062	353	204 030	334	151 254	330	145 232	34	6 022	45	7 157	216	40 644	-	-
7.5 ~ 10.0	180	153 836	174	140 128	156	95 971	154	92 564	25	3 407	22	5 187	120	34 917	-	-
10.0 ~ 15.0	203	244 342	196	227 242	174	139 477	172	133 811	20	5 666	38	16 619	164	78 621	-	-
15.0 ~ 20.0	93	158 290	88	144 118	85	93 200	85	88 104	16	5 096	26	10 907	71	46 010	-	-
20.0 ~ 25.0	51	112 064	49	107 225	45	65 939	45	63 919	7	2 020	10	7 824	43	37 910	-	-
25.0 ~ 30.0	27	72 346	27	71 501	27	47 685	27	45 995	6	2 190	6	3 288	22	21 823	-	-
30.0 ~ 40.0	21	72 718	21	72 176	21	44 359	21	43 639	2	720	11	8 808	20	24 794	-	-
40.0 ~ 50.0	10	44 437	10	44 184	10	28 812	10	28 013	2	799	6	8 411	10	11 524	-	-
50.0 ~ 100.0	13	80 776	13	80 164	13	60 290	13	52 680	3	7 610	6	7 869	13	17 539	-	-
100.0 h以上	2	27 600	2	27 600	2	14 011	2	14 011	-	-	2	4 298	2	13 111	-	-

1 経営耕地の状況(つづき)

	畑 (樹園地を除く)										経営体数:経営体										
	畑(つづき) 何も作らなかつた田 経営体数	面積	畑のある 経営体数			面積計			普通作物を作った畑			飼料用作物だけを作った畑			何も作らなかつた畑			樹園地のある 経営体数		面積	
			経営体数	面積	経営体数	面積	経営体数	面積	経営体数	面積	経営体数	面積	経営体数	面積	経営体数	面積	経営体数	面積	経営体数	面積	
計	14 984	366 412	17 018	251 520	15 253	186 983	184	9 587	159	14 862	3 542	40 088	3 344	91 573	-	-					
経営耕地面積なし	-	-	-	-	-	-	-	-	-	-	-	-	-	-	-	-					
0.3 h未満	40	321	185	2 155	169	1 952	1	7	5	67	21	129	86	1 140	-	-					
0.3 ~ 0.5	3 371	45 950	4 525	31 175	4 165	26 725	9	80	10	161	733	4 209	554	5 723	-	-					
0.5 ~ 1.0	6 861	133 175	7 599	76 870	6 812	61 245	56	836	45	731	1 672	14 058	1 441	21 008	-	-					
1.0 ~ 1.5	2 817	75 235	2 562	40 386	2 220	30 558	45	872	39	826	626	8 130	645	13 716	-	-					
1.5 ~ 2.0	861	27 022	1 000	23 602	883	17 636	24	668	20	951	227	4 347	263	8 276	-	-					
2.0 ~ 2.5	310	11 429	405	14 248	355	10 662	16	700	9	705	95	2 181	132	5 218	-	-					
2.5 ~ 3.0	151	7 465	179	6 544	159	4 128	11	994	8	585	39	837	57	3 809	-	-					
3.0 ~ 4.0	179	9 647	200	8 896	174	5 633	9	443	9	1 732	44	1 088	60	4 908	-	-					
4.0 ~ 5.0	81	5 691	96	6 028	82	3 913	3	453	2	530	28	1 132	26	3 288	-	-					
5.0 ~ 7.5	128	12 132	116	7 654	105	5 860	2	140	2	560	23	1 094	31	6 378	-	-					
7.5 ~ 10.0	64	9 240	58	11 671	51	7 362	3	1 401	3	1 470	17	1 438	15	2 037	-	-					
10.0 ~ 15.0	56	9 144	43	9 035	35	4 611	4	1 823	4	1 225	13	1 376	15	8 065	-	-					
15.0 ~ 20.0	24	4 908	20	8 944	17	4 428	1	1 170	2	3 319	1	27	7	5 228	-	-					
20.0 ~ 25.0	16	3 376	11	2 285	8	263	-	-	1	2 000	2	22	4	2 554	-	-					
25.0 ~ 30.0	7	1 993	4	820	3	800	-	-	-	-	1	20	1	25	-	-					
30.0 ~ 40.0	10	3 023	7	484	7	484	-	-	-	-	-	-	2	58	-	-					
40.0 ~ 50.0	4	3 848	3	132	3	132	-	-	-	-	-	-	3	121	-	-					
50.0 ~ 100.0	3	2 335	5	591	5	591	-	-	-	-	-	-	2	21	-	-					
100.0 h以上	1	478	-	-	-	-	-	-	-	-	-	-	-	-	-	-					

2 借入耕地のある経営体数と借入耕地面積

	単位													
	計				田				畑(樹園地を除く)				樹園地	
	実経営体数	面積	経営体数	面積	経営体数	面積	経営体数	面積	経営体数	面積	経営体数	面積	経営体数	面積
計	16 817	1 849 098	15 846	1 761 429	2 145	66 132	345	21 637	-	-	-	-	-	-
経営耕地面積なし	83	1 058	46	550	32	386	10	122	-	-	-	-	-	-
0.3 h未満	2 605	38 248	2 325	34 726	408	2 975	38	547	-	-	-	-	-	-
0.5 ~	6 307	160 353	5 909	149 768	817	8 932	105	1 653	-	-	-	-	-	-
1.0 ~	3 307	153 956	3 188	145 316	347	6 968	58	1 672	-	-	-	-	-	-
1.5 ~	1 642	125 662	1 589	119 520	162	5 012	37	1 130	-	-	-	-	-	-
2.0 ~	825	97 358	800	92 003	110	4 490	24	865	-	-	-	-	-	-
2.5 ~	414	64 811	402	61 494	43	2 844	9	473	-	-	-	-	-	-
3.0 ~	515	119 859	501	114 946	63	3 408	17	1 505	-	-	-	-	-	-
4.0 ~	220	70 361	212	66 306	40	3 329	6	726	-	-	-	-	-	-
5.0 ~	335	168 366	327	160 869	42	4 690	15	2 807	-	-	-	-	-	-
7.5 ~	169	126 866	163	119 472	29	6 570	4	824	-	-	-	-	-	-
10.0 ~	197	218 448	192	204 904	20	7 946	8	5 598	-	-	-	-	-	-
15.0 ~	83	136 209	77	125 921	15	6 900	5	3 388	-	-	-	-	-	-
20.0 ~	46	95 114	46	94 875	4	185	2	54	-	-	-	-	-	-
25.0 ~	25	66 500	25	65 655	4	820	1	25	-	-	-	-	-	-
30.0 ~	20	66 542	20	66 310	5	174	2	58	-	-	-	-	-	-
40.0 ~	10	43 983	10	43 814	2	100	2	69	-	-	-	-	-	-
50.0 ~	12	67 839	12	67 415	2	403	2	21	-	-	-	-	-	-
100.0 h以上	2	27 565	2	27 565	-	-	-	-	-	-	-	-	-	-

経営体数:経営体
面積:a

3 貸付耕地のある経営体数と貸付耕地面積

	単位													
	計				田				畑(樹園地を除く)				樹園地	
	実経営体数	面積	経営体数	面積	経営体数	面積	経営体数	面積	経営体数	面積	経営体数	面積	経営体数	面積
計	7 521	203 103	6 746	183 556	1 126	16 364	100	3 183	-	-	-	-	-	-
経営耕地面積なし	19	1 027	19	1 027	-	-	-	-	-	-	-	-	-	-
0.3 h未満	101	3 475	85	2 968	22	424	3	83	-	-	-	-	-	-
0.5 ~	2 676	72 831	2 487	68 684	327	3 843	15	304	-	-	-	-	-	-
1.0 ~	3 246	84 034	2 942	76 625	469	6 662	30	747	-	-	-	-	-	-
1.5 ~	913	22 472	759	18 465	171	2 958	33	1 049	-	-	-	-	-	-
2.0 ~	291	8 940	232	7 093	69	1 246	11	601	-	-	-	-	-	-
2.5 ~	106	3 641	84	2 889	30	403	5	349	-	-	-	-	-	-
3.0 ~	34	973	28	840	9	133	-	-	-	-	-	-	-	-
4.0 ~	53	1 518	48	1 439	7	79	-	-	-	-	-	-	-	-
5.0 ~	24	1 428	20	1 111	5	317	-	-	-	-	-	-	-	-
7.5 ~	29	522	19	371	10	101	3	50	-	-	-	-	-	-
10.0 ~	14	1 109	12	929	2	180	-	-	-	-	-	-	-	-
15.0 ~	10	198	7	184	4	14	-	-	-	-	-	-	-	-
20.0 ~	2	18	1	14	1	4	-	-	-	-	-	-	-	-
25.0 ~	1	6	1	6	-	-	-	-	-	-	-	-	-	-
30.0 ~	-	-	-	-	-	-	-	-	-	-	-	-	-	-
40.0 ~	1	11	1	11	-	-	-	-	-	-	-	-	-	-
50.0 ~	1	900	1	900	-	-	-	-	-	-	-	-	-	-
100.0 h以上	-	-	-	-	-	-	-	-	-	-	-	-	-	-

経営体数:経営体
面積:a

4 耕作放棄地のある経営体数と耕作放棄地面積

単位 { 経営体数: 経営体
面積: a

	計		田		畑(樹園地を除く)		樹園地	
	実経営体数	面積	経営体数	面積	経営体数	面積	経営体数	面積
計	10 306	188 300	8 092	139 927	3 340	37 708	381	10 665
経営耕地面積なし	25	1 080	20	510	7	410	2	160
0.3 h未満	127	3 349	96	2 163	48	992	14	194
0.3 ~ 0.5	3 686	62 466	3 072	51 349	1 053	9 532	86	1 585
0.5 ~ 1.0	4 472	78 618	3 518	59 231	1 461	16 144	165	3 243
1.0 ~ 1.5	1 221	22 696	882	15 194	453	5 829	62	1 673
1.5 ~ 2.0	356	7 659	228	4 088	164	2 535	26	1 036
2.0 ~ 2.5	159	4 156	107	2 334	56	820	13	1 002
2.5 ~ 3.0	68	1 351	43	907	25	411	2	33
3.0 ~ 4.0	83	2 015	53	1 376	37	627	2	12
4.0 ~ 5.0	27	383	16	216	9	100	5	67
5.0 ~ 7.5	41	618	28	392	15	186	2	40
7.5 ~ 10.0	18	365	12	325	7	40	-	-
10.0 ~ 15.0	12	1 615	8	153	4	72	1	1 390
15.0 ~ 20.0	4	298	4	298	-	-	-	-
20.0 ~ 25.0	6	443	4	203	1	10	1	230
25.0 ~ 30.0	-	-	-	-	-	-	-	-
30.0 ~ 40.0	-	-	-	-	-	-	-	-
40.0 ~ 50.0	-	-	-	-	-	-	-	-
50.0 ~ 100.0	1	1 188	1	1 188	-	-	-	-
100.0 h以上	-	-	-	-	-	-	-	-

5 耕地以外で採草地・放牧地に利用した土地

単位 { 経営体数: 経営体
面積: a

	計	
	経営体数	面積
山林、原野等で過去1年間に採草・放牧に利用した土地	481	74 563
経営耕地面積なし	4	2 065
0.3 h未満	4	1 009
0.3 ~ 0.5	92	7 239
0.5 ~ 1.0	210	25 697
1.0 ~ 1.5	86	8 423
1.5 ~ 2.0	31	9 080
2.0 ~ 2.5	15	3 288
2.5 ~ 3.0	12	2 088
3.0 ~ 4.0	9	2 902
4.0 ~ 5.0	4	495
5.0 ~ 7.5	5	229
7.5 ~ 10.0	7	2 351
10.0 ~ 15.0	-	-
15.0 ~ 20.0	-	-
20.0 ~ 25.0	1	1 720
25.0 ~ 30.0	-	-
30.0 ~ 40.0	-	-
40.0 ~ 50.0	-	-
50.0 ~ 100.0	1	7 977
100.0 h以上	-	-

【農産物販売金額規模別統計（農業経営体）】

1 単一経営経営体数

	単位:経営体															
	単一経営 経営体数	稲作	麦類作	雑穀・ いも類 ・豆類	工業農作物	露地野菜	施設野菜	果樹類	花き・花木	その他の 作物	酪農	肉用牛	養豚	養鶏	養蚕	その他 の畜産
計	33 372	27 236	55	426	50	3 248	365	513	497	98	227	556	14	82	1	4
販売なし	-	-	-	-	-	-	-	-	-	-	-	-	-	-	-	-
50万円未満	20 240	19 177	38	306	39	332	16	165	75	47	4	39	-	2	-	-
50～100	5 331	4 649	8	58	5	387	17	89	51	14	4	48	-	-	1	-
100～200	3 169	2 213	5	36	2	599	35	103	73	5	6	88	-	3	-	1
200～300	1 289	525	4	11	-	534	30	59	41	3	3	77	-	2	-	-
300～500	1 197	345	-	8	2	585	73	35	49	8	16	72	-	4	-	-
500～700	595	104	-	1	-	309	55	15	48	3	8	49	-	3	-	-
700～1,000	562	93	-	4	2	257	56	20	60	7	13	44	1	5	-	-
1,000～1,500	402	56	-	1	-	168	33	12	46	4	30	40	2	9	-	1
1,500～2,000	170	36	-	1	-	37	24	6	19	1	27	15	3	1	-	-
2,000～3,000	134	18	-	-	-	26	15	4	15	1	32	14	-	9	-	-
3,000～5,000	122	12	-	-	-	5	7	4	12	1	50	21	1	7	-	2
5,000万円～1億	78	6	-	-	-	5	2	-	6	2	20	23	1	13	-	-
1～3	56	2	-	-	-	2	1	1	2	1	12	19	4	12	-	-
3～5	11	-	-	-	-	-	-	-	-	1	2	3	1	4	-	-
5億円以上	16	-	-	-	-	2	1	-	-	-	-	4	1	8	-	-

2 準単一複合経営及び複合経営経営体数

単位：経営体

	主位部門の販売金額が6割以上8割未満の経営(準単一複合経営)											計				
	準単一複合経営及び複合経営経営体数	小計	麦類作	雑穀・いも類・豆類	工業農作物	露地野菜	施設野菜	果樹類	花き・花木	その他の作物	酪農		肉用牛	養豚	養鶏	養蚕
計	7 716	6 019	2 677	1 347	22	861	59	156	60	18	3	25	-	-	-	2
販売なし	-	-	-	-	-	-	-	-	-	-	-	-	-	-	-	-
50万円未満	2 172	1 760	1 143	596	11	13	359	81	28	8	-	7	-	-	-	2
50万～	1 708	1 365	642	338	6	209	15	33	16	5	-	4	-	-	-	-
100万～	1 600	1 248	444	232	4	150	8	25	4	3	2	5	-	-	-	1
200万～	772	583	168	69	1	59	7	10	5	-	-	2	-	-	-	-
300万～	584	424	107	33	-	45	7	2	2	2	-	2	-	-	-	-
500万～	273	195	50	21	-	14	2	4	1	4	-	2	-	-	-	1
700万～	255	182	36	16	-	9	2	2	-	-	-	2	-	-	-	-
1,000万～	162	118	36	16	-	7	5	7	-	-	-	-	-	-	-	-
1,500万～	73	52	19	11	-	5	-	1	1	-	-	-	-	-	-	-
2,000万～	57	46	14	8	-	2	-	-	-	-	-	-	-	-	-	-
3,000万～	38	31	11	4	-	-	-	-	1	-	1	3	-	-	-	-
5,000万～	20	14	7	5	-	2	-	-	-	-	-	-	-	-	-	-
1億	2	1	-	-	-	-	-	-	-	-	-	-	-	-	-	-
3億	-	-	-	-	-	-	-	-	-	-	-	-	-	-	-	-
5億円以上	-	-	-	-	-	-	-	-	-	-	-	-	-	-	-	-

2 準単一複合経営及び複合経営経営体数(つづき)

単位：経営体

	主位部門の販売金額が6割未満の経営											計
	準単一複合経営及び複合経営経営体数	施設野菜が主位のもの	果樹類が主位のもの	花き・花木の	酪農が主位のもの	肉用牛が主位のもの	養鶏が主位のもの	養蚕が主位のもの	その他の畜産が主位のもの	その他	主位部門の販売金額が6割未満の経営	
計	1 354	307	273	152	51	251	16	-	2	936	1 697	
販売なし	-	-	-	-	-	-	-	-	-	-	-	
50万円未満	217	12	60	18	3	9	1	-	1	296	412	
50万～	288	29	46	22	2	55	-	-	-	281	343	
100万～	372	34	57	35	2	61	4	-	-	239	352	
200万～	202	40	44	30	1	38	-	-	-	60	189	
300万～	142	52	35	23	5	32	2	-	-	26	160	
500万～	61	38	8	6	13	13	3	-	-	16	78	
700万～	43	45	13	7	9	19	1	-	-	8	73	
1,000万～	20	26	7	3	11	10	-	-	-	5	44	
1,500万～	6	10	2	3	5	3	-	-	-	4	21	
2,000万～	2	13	1	1	10	4	-	-	-	1	11	
3,000万～	1	6	1	3	2	5	-	-	-	1	7	
5,000万～	-	2	-	1	1	1	-	-	-	-	6	
1億	-	-	-	-	-	-	-	-	-	-	1	
3億	-	-	-	-	-	-	-	-	-	-	-	
5億円以上	-	-	-	-	-	-	-	-	-	-	-	

3 販売目的で作付け(栽培)した作物の類別作付(栽培)経営体数

単位:経営体

	類別作付(栽培)経営体数																
	作付(栽培)実経営体数		稲	麦	雑穀	いも類	豆類	工業農作物	野菜類	露地	施設	花き類・花木	露地	施設	果樹類	露地	施設
計	41,350	38,534	579	573	1,921	6,245	329	11,286	10,960	1,446	1,342	1,114	475	2,399	2,366	97	
販売なし	635	506	7	14	20	36	5	101	101	2	22	20	2	33	33	-	
50万円未満	22,390	21,453	174	260	672	2,515	177	2,797	2,762	127	307	286	37	859	851	21	
50～100	7,022	6,628	81	110	417	1,503	67	2,016	1,988	154	237	210	50	470	464	14	
100～200	4,747	4,361	64	55	354	1,121	36	2,085	2,053	211	238	213	56	397	390	14	
200～300	2,048	1,829	56	50	165	411	17	1,250	1,222	162	133	110	56	225	219	12	
300～500	1,754	1,521	36	26	124	266	12	1,190	1,142	248	123	97	56	176	173	10	
500～700	847	717	30	9	40	103	-	603	559	163	71	48	51	70	69	7	
700～1,000	788	653	40	13	54	97	6	569	521	157	81	48	60	74	73	8	
1,000～1,500	529	427	38	16	37	77	2	357	329	100	55	32	46	42	42	3	
1,500～2,000	221	180	20	5	17	45	1	139	124	54	26	19	16	20	20	3	
2,000～3,000	165	126	14	5	6	29	2	98	87	33	20	10	18	18	18	3	
3,000～5,000	117	79	13	5	9	23	2	43	38	21	19	12	17	12	12	1	
5,000円～1億	59	37	6	4	4	17	2	27	25	10	7	6	7	1	1	1	
1～3	22	14	2	1	2	2	-	8	7	3	3	3	3	1	1	-	
3～5	2	2	-	1	1	-	-	-	-	-	-	-	-	-	-	-	
5億円以上	4	1	-	-	-	-	-	3	2	1	-	-	-	-	-	-	

3 販売目的で作付け(栽培)した作物の類別作付(栽培)経営体数(つづき)

単位:経営体

	類別作付(栽培)経営体数(つづき)	
	露地	施設
計	826	108
販売なし	21	4
50万円未満	206	12
50～100	129	11
100～200	108	13
200～300	81	14
300～500	78	15
500～700	45	43
700～1,000	47	10
1,000～1,500	46	9
1,500～2,000	23	4
2,000～3,000	15	2
3,000～5,000	15	-
5,000円～1億	7	6
1～3	3	1
3～5	1	1
5億円以上	1	1

4 販売目的で作付け(栽培)した作物の類別作付(栽培)面積

単位:a

	類別作付(栽培)面積												
	作付(栽培)面積	稲	麦	雑穀	いも類	豆	野菜類	露地	施設	花き類・花木	露地	施設	
計	4 035 110	2 820 854	233 985	42 544	9 501	244 512	8 853	509 214	475 973	33 241	38 811	31 629	7 182
販売なし	25 528	19 636	636	216	113	443	148	996	989	7	644	628	16
50万円未満	969 593	839 911	23 657	10 937	2 263	35 758	3 891	30 281	29 882	399	4 599	4 396	203
50万～	568 168	466 910	12 583	3 214	1 470	32 975	1 253	33 847	32 997	850	3 384	3 102	282
100万～	562 682	413 220	24 126	2 494	1 616	39 372	1 171	62 172	60 625	1 547	4 537	4 215	322
200万～	334 908	218 852	21 235	2 833	1 001	21 262	243	57 111	55 301	1 810	2 882	2 387	495
300万～	369 448	225 956	21 394	3 540	869	18 756	532	79 959	75 683	4 276	6 614	5 982	632
500万～	218 487	120 047	17 415	1 186	421	12 785	-	55 500	51 439	4 061	2 602	1 938	664
700万～	258 741	135 619	22 241	3 298	425	18 529	233	67 211	61 060	6 151	4 086	3 133	953
1,000万～	240 993	119 848	25 404	6 625	411	18 862	30	55 211	50 502	4 709	3 801	2 621	1 180
1,500万～	146 469	85 380	17 371	436	381	12 959	1	22 837	19 803	3 034	1 413	1 007	406
2,000万～	104 231	56 329	9 894	1 842	72	7 954	619	18 832	15 432	3 100	1 301	782	519
3,000万～	108 194	57 402	18 012	3 963	173	8 397	660	10 322	8 307	2 015	1 453	921	532
5,000万～	101 983	48 819	20 017	1 952	265	11 975	72	11 892	10 708	1 184	969	367	602
1億	24 805	13 317	-	-	21	4 485	-	2 806	2 755	51	526	150	376
3億	166	78	-	8	-	-	-	-	-	-	-	-	-
5億	130	-	-	-	-	-	-	537	490	47	-	-	-
5億円以上	714	-	-	-	-	-	-	-	-	-	-	-	-

4 販売目的で作付け(栽培)した作物の類別作付(栽培)面積(つづき)

単位:a

	類別作付(栽培)面積(つづき)			
	果樹類	露地	施設	その他の作物
計	73 768	72 803	965	53 068
販売なし	498	498	-	2 198
50万円未満	12 278	12 197	81	6 018
50万～	8 733	8 680	53	4 399
100万～	9 600	9 507	93	4 374
200万～	5 786	5 671	115	3 703
300万～	7 056	6 930	126	4 772
500万～	3 715	3 636	79	4 816
700万～	4 464	4 284	180	2 635
1,000万～	6 050	6 038	12	4 613
1,500万～	1 937	1 777	160	3 754
2,000万～	6 044	6 033	11	1 644
3,000万～	5 000	4 990	10	2 812
5,000万～	117	72	45	5 905
1億	2 490	2 490	-	1 160
3億	-	-	-	80
5億	-	-	-	47
5億円以上	-	-	-	-

5 販売目的で栽培している果樹類の栽培経営体数と栽培面積

	単位 { 経営体数・経営体面積 : a }			
	計		施設	
	栽培 実経営体数	栽培 経営体数	栽培面積 経営体数	栽培 経営体数
計	2,399	2,366	72,803	97
販売なし	33	33	498	-
50万円未満	859	851	12,197	21
50～100	470	464	8,680	14
100～200	397	390	9,507	14
200～300	225	219	5,671	12
300～500	176	173	6,930	10
500～700	70	69	3,636	7
700～1,000	74	73	4,284	8
1,000～1,500	42	42	6,038	3
1,500～2,000	21	20	1,777	3
2,000～3,000	18	18	6,033	3
3,000～5,000	12	12	4,990	1
5,000円～1億	1	1	72	1
1～3	1	1	2,490	-
3～5	-	-	-	-
5億円以上	-	-	-	-

6 家畜等を販売目的で飼養している経営体数と飼養頭羽数

	単位 { 頭数・羽数 }																
	乳用牛				肉用牛				豚		採卵鶏		ブロイラー		この 栽培を 行ってい る経営体 数	この 栽培を 行ってい る経営体 数	この 栽培を 行ってい る経営体 数
	飼養 経営体数	飼養頭数	飼養 実経営体 数	飼養 頭数	肥育中の牛 飼養 経営体数	肥育中の牛 飼養頭数	飼養 経営体数	飼養頭数	飼養 経営体数	飼養頭数	飼養 経営体数	飼養 経営体数	飼養頭数	飼養 経営体数			
計	407	15,760	1,306	45,504	299	25,753	923	7,231	22	16,581	102	5,604,640	47	11,310,545	247	66	
販売なし	5	22	22	129	7	28	13	34	-	-	2	96	-	-	2	1	
50万円未満	21	218	104	1,261	28	631	60	196	4	314	12	6,960	1	6	40	11	
50～100	20	293	139	938	21	368	79	165	-	-	5	230	-	-	48	12	
100～200	25	296	205	1,467	27	303	145	401	2	7	10	2,352	6	136,500	53	10	
200～300	19	252	158	1,379	23	166	121	405	-	-	7	713	2	40,100	33	5	
300～500	32	465	170	2,177	25	162	127	677	-	-	11	32,285	3	89,500	28	7	
500～700	21	363	94	1,496	20	145	74	483	2	9	7	66,724	2	78,000	14	1	
700～1,000	41	916	117	2,471	18	314	98	784	1	118	7	18,610	2	286,650	12	5	
1,000～1,500	50	1,114	88	2,561	24	372	73	748	2	305	7	39,210	4	87,600	6	4	
1,500～2,000	36	1,071	39	1,270	21	295	33	354	3	416	1	10,000	-	-	4	-	
2,000～3,000	47	2,217	50	1,968	17	752	41	525	-	-	5	23,600	7	570,800	1	2	
3,000～5,000	53	3,332	49	3,217	25	1,883	30	584	1	550	4	25,750	5	518,389	2	3	
5,000円～1億	21	1,837	36	4,158	24	3,165	18	359	1	870	6	270,500	9	1,433,000	1	3	
1～3	14	2,188	26	7,258	23	6,780	7	158	4	5,702	8	596,070	4	2,800,000	2	1	
3～5	2	1,176	5	3,824	3	2,479	3	1,328	1	2,800	4	812,000	-	-	1	-	
5億円以上	-	-	4	9,930	3	7,910	1	30	1	5,490	6	3,699,540	2	5,270,000	-	1	

【経営耕地面積規模別統計（販売農家）】

1 農産物販売金額規模別農家数

計	販売なし	50万円未満	50～100万円	100～200	200～300	300～500	500～700	700～1,000	1,000～1,500	1,500～2,000	2,000～3,000	3,000～5,000	5000万～1億円	1～3	3～5	5億円以上	単位:戸	
																	計	5億円以上
計	46 831	6 567	22 230	4 687	1 994	1 709	827	761	498	203	155	131	58	20	1	1		
経営耕地面積なし	85	-	-	9	8	9	2	9	9	3	5	11	11	5	1	1		
0.3 h 未満	339	-	-	96	40	31	9	8	11	3	2	7	5	2	-	-		
0.3 ～ 0.5	13 388	4 050	8 176	308	132	85	40	35	19	7	5	12	5	7	-	-		
0.5 ～ 1.0	20 409	2 259	11 761	1 345	647	563	232	156	71	27	33	23	12	3	-	-		
1.0 ～ 1.5	7 327	212	1 853	1 549	411	396	259	234	135	39	32	12	2	1	1			
1.5 ～ 2.0	2 539	28	283	789	285	175	86	120	91	29	21	8	4	2	-	-		
2.0 ～ 2.5	1 002	4	83	319	176	99	42	41	44	19	22	13	5	3	-	-		
2.5 ～ 3.0	445	3	23	111	55	58	36	28	18	17	19	5	12	2	-	-		
3.0 ～ 4.0	520	4	18	112	46	105	36	28	16	15	11	10	4	1	-	-		
4.0 ～ 5.0	219	2	16	37	23	69	21	15	9	7	2	2	1	-	-	-		
5.0 ～ 7.5	278	2	9	21	6	84	42	33	28	8	4	5	2	-	-	-		
7.5 ～ 10.0	120	2	4	3	11	21	28	23	12	4	1	5	2	-	-	-		
10.0 ～ 15.0	93	1	4	1	3	10	10	25	23	8	6	3	1	-	-	-		
15.0 ～ 20.0	34	1	-	1	1	3	2	5	7	8	8	5	1	-	-	-		
20.0 ～ 25.0	20	-	-	-	2	1	1	3	2	6	3	-	2	-	-	-		
25.0 ～ 30.0	4	-	-	-	-	-	-	1	1	1	1	-	-	-	-	-		
30.0 ～ 40.0	4	-	-	-	-	-	-	-	-	-	-	-	-	-	-	-		
40.0 ～ 50.0	2	-	-	-	-	-	-	-	-	-	-	-	-	-	-	-		
50.0 ～ 100.0	3	-	-	-	-	-	-	-	-	-	-	-	-	-	-	-		
100.0 h 以上	-	-	-	-	-	-	-	-	-	-	-	-	-	-	-	-		

2 農産物販売金額1位の部門別農家数

計	稲作	麦類作	雑穀・いも類・豆類	工芸農作物	露地野菜	施設野菜	果樹類	花き・花木	その他の作物	酪農	肉用牛	養豚	養鶏	養蚕	その他畜産	単位:戸	
																計	その他畜産
計	40 264	30 163	1 431	64	4 952	790	800	678	139	285	860	8	63	1	7		
経営耕地面積なし	85	-	-	-	-	4	1	20	1	16	35	1	7	-	-		
0.3 h 未満	339	4	1	-	135	32	49	60	8	5	28	3	13	-	-		
0.3 ～ 0.5	9 338	7 691	271	18	815	108	154	137	30	14	79	-	13	-	-		
0.5 ～ 1.0	18 150	13 730	649	30	2 368	271	342	171	53	58	348	3	15	1	1		
1.0 ～ 1.5	7 115	4 989	313	11	1 045	207	127	106	25	79	206	-	4	1	2		
1.5 ～ 2.0	2 511	1 760	108	2	348	80	55	36	9	33	74	1	2	-	1		
2.0 ～ 2.5	998	665	42	1	132	44	29	22	6	23	30	3	3	-	-		
2.5 ～ 3.0	293	293	23	2	44	22	12	9	1	11	24	-	1	-	-		
3.0 ～ 4.0	516	382	10	-	42	11	15	10	5	22	14	-	3	-	-		
4.0 ～ 5.0	217	177	5	-	9	8	4	5	-	5	4	-	2	-	-		
5.0 ～ 7.5	276	229	6	-	9	3	9	-	1	7	10	-	2	-	-		
7.5 ～ 10.0	118	104	1	-	2	-	1	1	-	5	4	-	-	-	-		
10.0 ～ 15.0	93	81	2	-	1	-	1	1	-	4	3	-	-	-	-		
15.0 ～ 20.0	33	29	-	-	1	-	1	-	-	2	-	-	-	-	-		
20.0 ～ 25.0	20	16	-	-	2	-	-	-	-	1	1	-	-	-	-		
25.0 ～ 30.0	4	4	-	-	-	-	-	-	-	-	-	-	-	-	-		
30.0 ～ 40.0	4	4	-	-	-	-	-	-	-	-	-	-	-	-	-		
40.0 ～ 50.0	2	2	-	-	-	-	-	-	-	-	-	-	-	-	-		
50.0 ～ 100.0	3	3	-	-	-	-	-	-	-	-	-	-	-	-	-		
100.0 h 以上	-	-	-	-	-	-	-	-	-	-	-	-	-	-	-		

3 単一経営農家数

単位:戸

	単一経営農家数	稲	麦類	雑穀・ いも類 ・豆類	工業農作物	露地野菜	施設野菜	果樹類	花き・花木	その他の 作物	酪農	肉用牛	養豚	養鶏	養蚕	その 他の 畜 産
計	32 773	26 968	16	381	46	3 190	345	462	475	86	212	532	8	48	1	3
経営耕地面積	83	-	-	-	-	-	4	1	20	1	14	35	1	7	-	-
0.3 h未満	282	1	-	-	-	106	20	43	56	8	5	26	3	13	-	1
0.3 h～	8 482	7 357	7	150	18	562	58	109	114	18	14	62	-	12	-	1
0.5 h～	15 000	12 468	6	177	19	1 515	128	206	174	39	45	209	3	10	1	-
1.0 h～	5 263	4 185	2	38	6	661	85	59	55	8	52	109	-	2	-	1
1.5 h～	1 766	1 411	1	7	2	211	32	14	25	6	19	36	1	1	-	-
2.0 h～	702	551	-	5	1	77	12	9	12	3	16	14	-	2	-	-
2.5 h～	292	226	-	-	-	26	2	4	7	-	8	19	-	-	-	-
3.0 h～	375	304	-	-	-	21	3	9	8	3	17	9	-	1	-	-
4.0 h～	157	137	-	3	-	3	1	4	3	-	4	2	-	-	-	-
5.0 h～	196	172	-	1	-	5	-	3	-	-	7	8	-	-	-	-
7.5 h～	83	74	-	-	-	1	-	1	1	-	5	1	-	-	-	-
10.0 h～	55	51	-	-	-	-	-	-	-	-	3	1	-	-	-	-
15.0 h～	20	18	-	-	-	-	-	-	-	-	2	-	-	-	-	-
20.0 h～	11	7	-	-	-	2	-	-	-	-	1	1	-	-	-	-
25.0 h～	2	2	-	-	-	-	-	-	-	-	-	-	-	-	-	-
30.0 h～	2	2	-	-	-	-	-	-	-	-	-	-	-	-	-	-
40.0 h～	-	-	-	-	-	-	-	-	-	-	-	-	-	-	-	-
50.0 h～	2	2	-	-	-	-	-	-	-	-	-	-	-	-	-	-
100.0 h以上	-	-	-	-	-	-	-	-	-	-	-	-	-	-	-	-

4 準単一複合経営及び複合経営農家数

単位:戸

経営耕地面積 0.3 h未満 0.3 h～ 0.5 h～ 1.0 h～ 1.5 h～ 2.0 h～ 2.5 h～ 3.0 h～ 4.0 h～ 5.0 h～ 7.5 h～ 10.0 h～ 15.0 h～ 20.0 h～ 25.0 h～ 30.0 h～ 40.0 h～ 50.0 h～ 100.0 h以上	主位部門の販売金額が6割以上8割未満の経営(準単一複合経営)																
	準単一 複合経営 及び 複合経営 農家数	計	小計	麦類作	雑穀・ いも類 ・豆類	工業農作物	露地野菜	施設野菜	果樹類	花き・花木	その他の 作物	酪農	肉用牛	養豚	養鶏	養蚕	その他 の畜産
計	7491	5845	2565	78	1302	22	842	57	156	60	17	3	24	-	-	-	2
経営耕地面積	2	-	-	-	-	-	-	-	-	-	-	-	-	-	-	-	-
0.3 h未満	57	43	2	-	-	-	1	1	-	-	-	-	-	-	-	-	-
0.3 h～	856	689	272	10	115	2	112	4	17	8	3	-	-	-	-	-	1
0.5 h～	3150	2505	1021	22	502	7	368	18	68	21	5	1	8	-	-	-	1
1.0 h～	1852	1428	649	10	375	8	187	8	37	14	4	-	5	-	-	-	1
1.5 h～	745	566	271	10	148	3	71	7	20	1	2	1	1	-	-	-	-
2.0 h～	296	196	80	2	38	2	23	5	4	3	1	-	2	-	-	-	-
2.5 h～	150	118	55	3	24	-	18	2	3	3	-	1	1	-	-	-	-
3.0 h～	141	112	68	2	29	-	30	2	3	3	-	-	2	-	-	-	-
4.0 h～	60	33	45	4	14	-	7	3	2	2	1	-	-	-	-	-	-
5.0 h～	80	61	45	5	20	-	14	3	2	-	-	-	1	-	-	-	-
7.5 h～	35	27	22	1	13	-	5	1	2	-	-	-	1	-	-	-	-
10.0 h～	38	29	25	5	11	-	4	2	-	1	1	-	1	-	-	-	-
15.0 h～	13	10	8	2	4	-	1	-	-	-	-	-	1	-	-	-	-
20.0 h～	9	9	9	2	6	-	-	-	-	1	-	-	-	-	-	-	-
25.0 h～	2	1	1	-	1	-	-	-	-	-	-	-	-	-	-	-	-
30.0 h～	2	2	2	-	1	-	-	-	-	-	-	-	-	-	-	-	-
40.0 h～	2	1	1	-	1	-	-	-	-	-	-	-	1	-	-	-	-
50.0 h～	1	1	1	-	-	-	1	-	-	-	-	-	-	-	-	-	-
100.0 h以上	1	-	-	-	-	-	-	-	-	-	-	-	-	-	-	-	-

4 準単一複合経営及び複合経営農家数(つづき)

経営耕地面積 0.3 h未満 0.3 h～ 0.5 h～ 1.0 h～ 1.5 h～ 2.0 h～ 2.5 h～ 3.0 h～ 4.0 h～ 5.0 h～ 7.5 h～ 10.0 h～ 15.0 h～ 20.0 h～ 25.0 h～ 30.0 h～ 40.0 h～ 50.0 h～ 100.0 h以上	主位部門の販売金額が6割以上8割未満の経営(準単一複合経営)(つづき)											主位部門 の販売金額 が6割未 満の経営	
	計	露地野菜が 主位のもの	施設野菜が 主位のもの	果樹類が 主位のもの	花き・ 花木が 主位のもの	酪農が 主位のもの	肉用牛が 主位のもの	養鶏が 主位のもの	養蚕が 主位のもの	その他の 畜産が主 位のもの	その他	計	主位部門 の販売金額 が6割未 満の経営
計	1340	298	269	151	51	249	13	-	-	2	907	1646	
経営耕地面積	-	-	-	-	-	-	-	-	-	-	-	-	-
0.3 h未満	20	11	6	2	-	1	-	-	-	-	1	14	
0.3 h～	202	39	32	16	-	15	-	-	-	-	112	167	
0.5 h～	667	97	118	71	10	108	4	-	-	-	408	645	
1.0 h～	284	80	52	39	19	73	2	-	-	-	230	424	
1.5 h～	99	34	29	11	10	25	-	-	-	-	87	179	
2.0 h～	33	15	15	7	5	10	1	-	-	-	30	100	
2.5 h～	13	16	6	2	3	5	1	-	-	-	19	32	
3.0 h～	12	3	6	1	1	5	2	-	-	-	11	29	
4.0 h～	4	3	4	1	1	2	2	-	-	-	1	15	
5.0 h～	4	-	4	-	-	1	2	-	-	-	5	19	
7.5 h～	1	-	-	-	-	3	-	-	-	-	1	8	
10.0 h～	-	-	-	-	-	1	-	-	-	-	2	9	
15.0 h～	1	-	1	-	-	-	-	-	-	-	-	3	
20.0 h～	-	-	-	-	-	-	-	-	-	-	-	-	
25.0 h～	-	-	-	-	-	-	-	-	-	-	-	-	
30.0 h～	-	-	-	-	-	-	-	-	-	-	-	-	
40.0 h～	-	-	-	-	-	-	-	-	-	-	-	-	
50.0 h～	-	-	-	-	-	-	-	-	-	-	-	-	
100.0 h以上	-	-	-	-	-	-	-	-	-	-	-	-	

5 年齢別の農業従事者数(自営農業に従事した世帯員数)

単位:人

	男女計															
	計	15～19歳	20～24	25～29	30～34	35～39	40～44	45～49	50～54	55～59	60～64	65～69	70～74	75～79	80～84	85歳以上
計	114 771	1 574	2 509	3 296	3 656	4 486	5 706	6 240	8 708	12 013	15 478	16 054	12 348	10 384	7 855	4 464
経営耕地面積なし	195	1	1	4	8	13	15	13	21	18	24	20	20	19	10	8
0.3 h未満	786	11	8	15	18	23	29	36	72	87	95	122	84	95	58	33
0.3～0.5	29 825	350	582	752	861	989	1 294	1 507	2 343	3 303	4 164	4 056	3 289	2 848	2 251	1 236
0.5～1.0	49 657	634	1 018	1 390	1 500	1 832	2 392	2 701	3 748	5 233	6 758	6 953	5 331	4 610	3 545	2 012
1.0～1.5	19 475	318	505	655	638	821	1 032	1 088	1 499	2 035	2 504	2 708	2 066	1 650	1 248	708
1.5～2.0	7 080	111	187	220	281	347	434	416	485	674	940	1 032	732	560	391	270
2.0～2.5	2 864	55	77	95	129	161	181	161	213	241	348	417	314	248	140	84
2.5～3.0	1 208	23	38	37	37	81	67	55	78	108	179	191	124	95	61	34
3.0～4.0	1 456	19	36	40	77	78	106	106	96	109	197	246	142	106	63	35
4.0～5.0	645	14	16	22	35	30	42	51	40	48	81	100	72	50	27	17
5.0～7.5	781	20	22	27	34	46	57	52	55	74	101	104	89	50	32	18
7.5～10.0	337	9	10	10	14	21	27	24	29	41	27	45	39	22	14	5
10.0～15.0	254	4	6	17	12	24	17	17	18	26	32	34	23	15	7	2
15.0～20.0	103	1	7	7	6	6	9	6	4	8	17	14	10	10	4	1
20.0～25.0	59	3	-	2	2	7	4	5	6	3	7	7	7	4	2	-
25.0～30.0	10	-	-	-	1	3	-	-	-	1	2	1	2	1	-	-
30.0～40.0	16	-	-	2	3	3	-	-	-	1	4	4	2	-	-	-
40.0～50.0	8	1	1	-	-	8	-	1	-	2	1	-	-	-	2	-
50.0～100.0	12	-	2	1	-	1	-	1	-	2	1	-	2	-	-	1
100.0 h以上	-	-	-	-	-	-	-	-	-	-	-	-	-	-	-	-

5 年齢別の農業従事者数(自営農業に従事した世帯員数)(つづき)

単位:人

	男															
	計	15～19歳	20～24	25～29	30～34	35～39	40～44	45～49	50～54	55～59	60～64	65～69	70～74	75～79	80～84	85歳以上
計	64 467	1 012	1 654	2 236	2 468	2 889	3 637	3 502	4 729	6 322	8 302	8 854	6 555	5 622	4 339	2 446
経営耕地面積なし	109	1	1	3	6	8	8	7	14	11	10	12	6	10	8	4
0.3 h未満	423	7	6	10	13	14	19	17	35	44	54	64	41	43	35	21
0.3～0.5	17 139	237	389	553	616	630	820	883	1 305	1 821	2 352	2 277	1 782	1 557	1 240	677
0.5～1.0	27 769	412	665	931	1 014	1 207	1 504	1 511	2 042	2 740	3 596	3 854	2 795	2 449	1 929	1 120
1.0～1.5	10 738	199	339	427	412	514	625	592	781	1 044	1 309	1 435	1 100	877	702	382
1.5～2.0	3 900	67	120	138	187	215	258	220	249	327	485	562	392	315	219	146
2.0～2.5	1 602	34	47	60	85	107	108	82	116	129	170	225	170	139	87	43
2.5～3.0	678	12	23	28	22	46	43	26	45	56	89	112	63	65	32	16
3.0～4.0	840	9	25	28	45	52	68	66	58	47	98	151	66	70	39	18
4.0～5.0	368	11	10	10	22	22	26	33	23	21	44	48	40	34	16	8
5.0～7.5	443	13	15	22	21	32	32	30	32	36	52	59	50	31	17	5
7.5～10.0	193	3	8	7	7	15	12	17	16	23	13	24	22	14	8	4
10.0～15.0	149	3	4	11	9	18	7	11	8	13	19	19	15	7	4	1
15.0～20.0	59	1	-	5	5	5	5	4	2	2	6	7	6	7	1	1
20.0～25.0	32	2	-	1	1	4	2	3	3	2	3	4	3	3	1	1
25.0～30.0	6	-	-	-	1	2	-	-	-	1	1	1	1	1	-	-
30.0～40.0	10	-	1	2	2	2	-	-	-	2	1	1	2	-	-	-
40.0～50.0	5	1	1	-	-	-	-	-	-	1	1	1	-	-	-	-
50.0～100.0	4	-	1	-	-	-	-	-	-	1	1	-	1	-	-	-
100.0 h以上	-	-	-	-	-	-	-	-	-	-	-	-	-	-	-	-

5 年齢別の農業従事者数(自営農業に従事した世帯員数)(つづき)

単位:人

		15～19歳	20～24	25～29	30～34	35～39	40～44	45～49	50～54	55～59	60～64	65～69	70～74	75～79	80～84	85歳以上	
	計	50 304	562	855	1 060	1 188	1 597	2 169	2 738	3 979	5 691	7 176	7 200	5 793	4 762	3 516	2 018
	経営耕地面積なし	86	-	-	1	2	5	7	6	7	7	14	8	14	9	2	4
	0.3 h未満	363	4	2	5	5	9	10	19	37	43	41	58	43	52	23	12
	0.3～0.5	12 686	113	193	199	245	359	474	624	1 038	1 482	1 812	1 779	1 507	1 291	1 011	559
	0.5～1.0	21 888	222	353	459	486	625	888	1 190	1 706	2 493	3 162	3 099	2 536	2 161	1 616	892
	1.0～1.5	8 737	119	166	228	226	307	407	496	718	991	1 195	1 273	966	773	546	326
	1.5～2.0	3 180	44	67	82	94	132	176	196	236	347	455	470	340	245	172	124
	2.0～2.5	1 262	21	30	35	44	54	73	79	97	112	178	192	144	109	53	41
	2.5～3.0	530	11	15	9	15	35	24	29	33	52	90	79	61	30	29	18
	3.0～4.0	616	10	11	12	32	26	38	40	38	62	99	95	76	36	24	17
	4.0～5.0	277	3	6	12	13	8	16	18	17	27	37	52	32	16	11	9
	5.0～7.5	338	7	7	5	13	18	25	22	23	38	49	45	39	19	15	13
	7.5～10.0	144	6	2	3	7	6	15	7	13	18	14	21	17	8	6	1
	10.0～15.0	105	1	2	6	3	6	10	6	10	13	13	15	8	8	3	1
	15.0～20.0	44	-	-	2	1	1	4	2	4	4	11	7	4	3	3	-
	20.0～25.0	27	1	-	1	1	3	2	2	3	1	4	3	4	1	1	-
	25.0～30.0	4	-	-	-	1	1	-	-	-	-	1	1	1	-	-	-
	30.0～40.0	6	-	-	-	1	1	-	-	-	-	-	3	-	-	-	-
	40.0～50.0	3	-	-	-	-	-	-	-	-	-	-	-	-	-	-	-
	50.0～100.0	8	1	1	1	-	1	1	1	-	1	1	-	1	1	1	1
	100.0h以上	-	-	-	-	-	-	-	-	-	-	-	-	-	-	-	-

6 自営農業従事日数別の農業従事者数(自営農業に従事した世帯員数)

	男						女						計	単位:人	
	29日以下	30～59	60～99	100～149	150～199	200～249	250日以上	29日以下	30～59	60～99	100～149	150～199			200～249
計	114 771	44 775	21 443	14 116	9 759	7 692	10 985	64 467	20 654	13 230	9 163	6 067	4 758	3 696	6 899
経営耕地面積なし	195	15	8	2	10	13	141	109	7	4	1	1	6	5	85
0.3 h未満	786	129	78	65	97	102	234	423	62	26	28	49	50	57	151
0.3～0.5	29 825	13 952	6 400	3 659	2 249	1 567	1 041	17 139	6 862	4 113	2 449	1 446	985	623	661
0.5～1.0	49 657	19 923	9 733	6 320	4 272	3 257	3 719	27 769	9 137	6 094	4 111	2 659	2 036	1 478	2 254
1.0～1.5	19 475	6 576	3 226	2 400	1 774	1 506	2 692	10 738	2 858	1 913	1 548	1 103	903	773	1 640
1.5～2.0	7 080	2 187	1 037	879	668	561	1 252	3 900	912	596	558	401	354	291	788
2.0～2.5	2 864	815	385	314	264	219	625	1 602	332	224	189	167	137	146	407
2.5～3.0	1 208	313	146	125	101	114	318	678	127	64	78	62	73	57	217
3.0～4.0	1 456	363	189	154	148	134	327	840	152	91	93	88	94	93	229
4.0～5.0	645	162	84	69	53	72	141	368	70	39	45	25	43	43	103
5.0～7.5	781	190	87	62	67	81	211	443	75	40	31	41	48	61	147
7.5～10.0	337	69	30	31	29	35	98	193	25	8	15	14	16	35	80
10.0～15.0	254	48	23	24	17	18	97	149	18	10	12	11	11	17	74
15.0～20.0	103	16	10	8	6	11	33	59	8	5	4	3	2	13	24
20.0～25.0	59	8	5	3	3	1	29	32	4	3	4	1	2	4	20
25.0～30.0	10	1	1	1	1	1	8	6	1	1	1	1	1	1	5
30.0～40.0	16	1	1	1	1	1	11	10	1	1	1	1	1	1	9
40.0～50.0	8	2	1	1	1	1	6	5	2	1	1	1	1	1	3
50.0～100.0	12	5	1	1	1	1	2	4	1	1	1	1	1	1	2
100.0 h以上	-	-	-	-	-	-	-	-	-	-	-	-	-	-	-

6 自営農業従事日数別の農業従事者数(自営農業に従事した世帯員数)(つづき)

	男						女						計	単位:人
	29日以下	30～59	60～99	100～149	150～199	200～249	250日以上	29日以下	30～59	60～99	100～149	150～199		
計	50 304	24 121	8 213	4 953	3 692	2 934	4 086	24 121	8 213	4 953	3 692	2 934	2 305	4 086
経営耕地面積なし	86	8	4	1	9	7	56	86	8	4	1	7	1	56
0.3 h未満	363	67	52	37	48	52	83	363	67	52	37	48	24	83
0.3～0.5	12 686	7 090	2 287	1 210	803	582	380	12 686	7 090	2 287	1 210	803	334	380
0.5～1.0	21 888	10 786	3 639	2 209	1 613	1 221	1 465	21 888	10 786	3 639	2 209	1 613	955	1 465
1.0～1.5	8 737	3 718	1 313	852	671	603	1 052	8 737	3 718	1 313	852	671	528	1 052
1.5～2.0	3 180	1 275	441	321	267	207	464	3 180	1 275	441	321	267	205	464
2.0～2.5	1 262	483	161	125	97	82	218	1 262	483	161	125	97	96	218
2.5～3.0	530	186	82	47	39	41	101	530	186	82	47	39	34	101
3.0～4.0	616	211	98	61	60	40	98	616	211	98	61	60	48	98
4.0～5.0	277	92	45	24	28	29	38	277	92	45	24	28	21	38
5.0～7.5	338	115	47	31	26	33	64	338	115	47	31	26	22	64
7.5～10.0	144	44	22	16	15	19	18	144	44	22	16	15	10	18
10.0～15.0	105	30	13	12	10	7	23	105	30	13	12	10	7	23
15.0～20.0	44	8	5	4	3	9	9	44	8	5	4	3	6	9
20.0～25.0	27	4	2	3	2	1	7	27	4	2	3	2	7	9
25.0～30.0	4	1	1	1	1	1	3	4	1	1	1	1	3	3
30.0～40.0	6	1	1	1	1	1	3	6	1	1	1	1	3	3
40.0～50.0	3	1	1	1	1	1	3	3	1	1	1	1	1	3
50.0～100.0	8	4	1	1	1	1	1	8	4	1	1	1	1	1
100.0 h以上	-	-	-	-	-	-	-	-	-	-	-	-	-	-

7 年 齢 別 の 農 業 就 業 人 口 (自 営 農 業 に 主 と し て 従 事 し た 世 帯 員 数)

	男 女 計											単位:人				
	計	15～19歳	20～24	25～29	30～34	35～39	40～44	45～49	50～54	55～59	60～64		65～69	70～74	75～79	80～84
計	57 086	527	412	322	462	731	873	992	1 503	2 783	6 877	11 053	10 161	9 261	7 126	4 003
経営耕地面積なし	173	1	-	3	6	10	15	8	15	15	23	20	20	19	10	8
0.3 h 未 漕	570	4	5	4	5	8	12	20	24	55	73	110	75	90	54	31
0.3 ～ 0.5	13 387	113	79	40	64	102	115	141	244	506	1 435	2 460	2 525	2 476	1 997	1 090
0.5 ～ 1.0	24 073	199	158	109	173	221	264	342	524	1 058	2 833	4 675	4 367	4 108	3 232	1 810
1.0 ～ 1.5	10 257	123	90	72	79	162	191	208	340	593	1 317	2 000	1 803	1 488	1 149	642
1.5 ～ 2.0	3 879	40	40	24	34	70	100	104	137	234	520	811	635	522	364	244
2.0 ～ 2.5	1 643	12	10	18	31	42	54	49	69	105	217	337	266	230	129	74
2.5 ～ 3.0	745	9	8	10	11	28	27	16	22	49	126	156	111	86	54	32
3.0 ～ 4.0	886	9	7	10	17	22	29	36	39	50	135	215	131	100	56	30
4.0 ～ 5.0	392	4	4	6	7	11	10	15	17	16	55	86	70	49	25	17
5.0 ～ 7.5	503	3	4	4	13	18	18	18	27	47	74	93	82	45	30	18
7.5 ～ 10.0	232	3	5	2	6	10	16	17	22	25	17	37	33	21	13	5
10.0 ～ 15.0	178	3	1	4	7	11	11	7	15	20	26	30	21	15	6	1
15.0 ～ 20.0	82	1	-	3	5	4	7	6	1	4	17	12	10	8	3	1
20.0 ～ 25.0	49	2	-	2	1	7	4	4	6	2	5	6	6	2	2	-
25.0 ～ 30.0	9	-	-	-	-	3	-	-	-	-	2	1	2	1	-	-
30.0 ～ 40.0	15	1	1	2	3	2	-	-	1	1	4	4	2	-	-	-
40.0 ～ 50.0	8	-	-	-	-	-	-	-	-	2	1	1	2	-	-	-
50.0 ～ 100.0	5	-	-	-	-	-	-	-	-	1	1	1	2	-	-	-
100.0 h 以上	-	-	-	-	-	-	-	-	-	-	-	-	-	-	-	-

7 年 齢 別 の 農 業 就 業 人 口 (自 営 農 業 に 主 と し て 従 事 し た 世 帯 員 数) (つづき)

	男											単位:人				
	計	15～19歳	20～24	25～29	30～34	35～39	40～44	45～49	50～54	55～59	60～64		65～69	70～74	75～79	80～84
計	30 264	329	272	197	257	367	412	417	573	1 003	3 313	6 050	5 518	5 178	4 090	2 288
経営耕地面積なし	97	1	-	2	4	6	8	5	12	9	9	10	6	10	8	4
0.3 h 未 漕	309	3	3	2	4	4	7	11	12	28	44	59	38	41	34	19
0.3 ～ 0.5	7 118	75	51	23	29	42	39	47	66	150	692	1 335	1 402	1 401	1 136	630
0.5 ～ 1.0	12 544	125	101	58	88	95	111	122	174	326	1 306	2 568	2 339	2 246	1 843	1 042
1.0 ～ 1.5	5 373	76	65	41	46	78	92	98	128	225	637	1 066	974	823	664	360
1.5 ～ 2.0	2 079	21	17	15	20	44	54	45	59	100	262	446	349	300	208	139
2.0 ～ 2.5	915	8	6	9	20	23	28	24	33	48	112	183	152	134	85	42
2.5 ～ 3.0	425	4	4	8	8	14	18	6	13	26	65	93	59	61	28	16
3.0 ～ 4.0	517	3	4	7	9	13	15	19	24	21	73	136	65	68	38	18
4.0 ～ 5.0	235	4	4	4	4	9	8	10	11	9	30	45	40	34	15	8
5.0 ～ 7.5	297	3	3	12	9	11	12	8	18	25	42	56	47	30	16	5
7.5 ～ 10.0	147	-	4	1	4	8	9	11	12	18	11	23	20	14	8	4
10.0 ～ 15.0	113	2	1	4	6	10	6	4	7	12	18	18	14	7	4	-
15.0 ～ 20.0	46	1	-	2	4	3	3	4	1	2	6	6	6	6	1	1
20.0 ～ 25.0	28	2	-	1	4	4	2	3	3	1	3	3	3	2	-	-
25.0 ～ 30.0	5	-	-	-	-	2	-	-	-	-	1	1	1	1	-	-
30.0 ～ 40.0	9	1	1	2	2	1	-	-	-	2	1	1	2	-	-	-
40.0 ～ 50.0	5	-	-	-	-	-	-	-	-	-	-	-	-	-	-	-
50.0 ～ 100.0	2	-	-	-	-	-	-	-	-	-	1	1	1	-	-	-
100.0 h 以上	-	-	-	-	-	-	-	-	-	-	-	-	-	-	-	-

7 年齢別の農業就業人口(自営農業に主として従事した世帯員数)(つづき)

単位:人

	女															
	計	15～19歳	20～24	25～29	30～34	35～39	40～44	45～49	50～54	55～59	60～64	65～69	70～74	75～79	80～84	85歳以上
計	26 822	198	140	125	205	364	461	575	930	1 780	3 564	5 003	4 643	4 083	3 036	1 715
経営耕地面積なし	76	-	-	-	2	4	7	3	3	6	13	8	14	9	2	4
0.3 h未満	261	1	2	2	1	4	5	9	12	27	29	51	37	49	20	12
0.3 h～0.5	6 269	38	28	17	35	60	76	94	178	356	743	1 125	1 123	1 075	861	460
0.5 h～1.0	11 529	74	57	51	85	126	153	220	350	732	1 527	2 107	2 028	1 862	1 389	768
1.0 h～1.5	4 884	47	25	31	33	84	99	110	212	368	680	934	829	665	485	282
1.5 h～2.0	1 800	19	23	9	14	26	46	59	78	134	258	365	286	222	156	105
2.0 h～2.5	728	4	1	4	11	19	26	25	36	57	105	154	114	96	44	32
2.5 h～3.0	320	5	2	2	3	14	9	10	9	23	61	63	52	25	26	16
3.0 h～4.0	369	6	-	2	8	9	14	17	15	29	62	79	66	32	18	12
4.0 h～5.0	157	-	-	2	2	2	6	5	6	7	25	41	30	15	10	9
5.0 h～7.5	206	-	1	1	4	7	6	10	9	22	32	37	35	15	14	13
7.5 h～10.0	85	3	1	1	2	1	7	6	10	7	6	14	13	7	5	1
10.0 h～15.0	65	1	-	-	1	1	5	3	8	8	8	12	7	8	2	1
15.0 h～20.0	36	-	-	1	1	1	4	2	-	2	11	6	4	2	2	-
20.0 h～25.0	21	-	-	1	1	3	2	1	3	1	2	3	3	-	1	-
25.0 h～30.0	4	-	-	-	-	1	-	-	-	-	1	3	1	-	-	-
30.0 h～40.0	6	-	-	-	1	1	-	-	1	-	-	-	-	-	-	-
40.0 h～50.0	3	-	-	-	-	-	-	1	-	-	1	-	-	-	1	-
50.0 h～100.0	3	-	-	-	-	-	-	-	-	1	-	-	1	-	-	-
100.0 h以上	-	-	-	-	-	-	-	-	-	-	-	-	-	-	-	-

8 年 齢 別 の 基 幹 的 農 業 従 事 者 数 (自 営 農 業 に 主 と し て 従 事 し た 世 帯 員 の うち 任 事 が 主 の 世 帯 員 数)

単 位 : 人

	男 女 計															
	計	15 ~ 19 歳	20 ~ 24	25 ~ 29	30 ~ 34	35 ~ 39	40 ~ 44	45 ~ 49	50 ~ 54	55 ~ 59	60 ~ 64	65 ~ 69	70 ~ 74	75 ~ 79	80 ~ 84	85 歳 以 上
計	37 018	9	69	173	285	440	551	656	1 018	1 934	4 490	7 480	6 900	6 183	4 598	2 232
経営耕地面積なし	160	-	-	3	5	9	15	8	15	15	21	18	18	17	9	7
0.3 h 未 滿	489	-	1	3	4	8	10	15	24	48	65	93	69	78	47	24
0.3 ~ 0.5	6 895	3	11	18	29	45	42	62	99	240	707	1 258	1 361	1 350	1 115	555
0.5 ~ 1.0	15 061	3	20	38	85	101	140	191	317	687	1 728	3 045	2 884	2 717	2 104	1 001
1.0 ~ 1.5	7 502	-	16	40	51	99	120	160	251	450	982	1 567	1 418	1 138	824	386
1.5 ~ 2.0	2 995	1	7	12	26	52	75	78	111	206	414	669	520	421	252	151
2.0 ~ 2.5	1	-	4	14	27	33	42	41	59	89	178	226	226	181	105	49
2.5 ~ 3.0	598	-	2	10	8	22	25	15	21	44	108	123	90	71	45	14
3.0 ~ 4.0	738	-	5	8	12	15	25	30	37	45	113	189	111	85	44	19
4.0 ~ 5.0	309	-	-	5	6	9	9	10	16	11	47	75	55	40	16	10
5.0 ~ 7.5	431	-	-	11	11	12	17	13	26	44	65	81	78	41	20	12
7.5 ~ 10.0	203	-	2	2	6	8	13	16	21	25	15	34	30	19	9	3
10.0 ~ 15.0	164	1	1	4	6	11	9	7	13	20	25	28	20	14	4	1
15.0 ~ 20.0	73	1	-	3	5	7	6	5	1	4	14	12	10	7	2	-
20.0 ~ 25.0	41	1	-	-	1	7	3	4	6	2	4	6	5	2	-	-
25.0 ~ 30.0	9	-	-	-	-	3	-	-	-	1	2	1	2	1	-	-
30.0 ~ 40.0	14	-	-	2	3	2	-	-	1	1	3	3	2	-	2	-
40.0 ~ 50.0	6	-	-	-	-	-	-	-	1	1	1	1	1	-	-	-
50.0 ~ 100.0	4	-	-	-	-	-	-	-	-	1	1	1	1	-	-	-
100.0 h 以 上	-	-	-	-	-	-	-	-	-	-	-	-	-	-	-	-

8 年 齢 別 の 基 幹 的 農 業 従 事 者 数 (自 営 農 業 に 主 と し て 従 事 し た 世 帯 員 の うち 任 事 が 主 の 世 帯 員 数) (つ づ き)

単 位 : 人

	男															
	計	15 ~ 19 歳	20 ~ 24	25 ~ 29	30 ~ 34	35 ~ 39	40 ~ 44	45 ~ 49	50 ~ 54	55 ~ 59	60 ~ 64	65 ~ 69	70 ~ 74	75 ~ 79	80 ~ 84	85 歳 以 上
計	22 887	5	53	142	216	324	384	388	540	963	2 632	4 717	4 223	3 875	2 971	1 454
経営耕地面積なし	94	-	-	2	4	6	8	5	12	9	10	12	6	9	7	4
0.3 h 未 滿	288	-	6	1	4	4	7	10	12	28	42	57	36	39	31	17
0.3 ~ 0.5	4 436	1	6	14	22	32	33	41	56	133	443	836	883	871	707	358
0.5 ~ 1.0	9 200	1	16	30	64	73	97	110	157	310	984	1 942	1 737	1 667	1 354	658
1.0 ~ 1.5	4 513	-	13	31	38	70	85	93	123	218	558	926	856	704	534	264
1.5 ~ 2.0	1 824	1	5	11	19	42	53	43	58	100	249	410	313	261	167	92
2.0 ~ 2.5	829	-	4	8	19	22	28	24	33	48	104	169	143	118	76	28
2.5 ~ 3.0	388	-	1	8	8	14	18	6	13	26	63	85	54	58	26	8
3.0 ~ 4.0	488	-	5	8	9	13	15	19	24	21	70	132	64	62	33	13
4.0 ~ 5.0	205	-	-	4	4	9	8	7	11	9	28	44	38	27	12	4
5.0 ~ 7.5	282	-	-	11	9	11	12	8	18	25	41	54	47	29	12	5
7.5 ~ 10.0	143	-	2	1	4	8	9	11	12	18	11	23	20	14	7	3
10.0 ~ 15.0	110	1	1	4	6	10	6	4	7	12	18	17	14	7	3	-
15.0 ~ 20.0	44	-	-	2	4	3	3	4	1	2	6	6	2	2	1	-
20.0 ~ 25.0	24	1	-	-	4	4	2	3	3	1	3	3	2	2	-	-
25.0 ~ 30.0	5	-	-	-	-	2	-	-	-	1	1	1	1	1	-	-
30.0 ~ 40.0	9	-	-	2	2	1	-	-	-	1	1	1	2	-	-	-
40.0 ~ 50.0	3	-	-	-	-	-	-	-	-	-	-	-	-	-	-	-
50.0 ~ 100.0	2	-	-	-	-	-	-	-	-	-	-	-	-	-	-	-
100.0 h 以 上	-	-	-	-	-	-	-	-	-	-	-	-	-	-	-	-

8 年齢別の基幹的農業従事者数(自営農業に主として従事した世帯員のうち仕事の主の世帯員数)(つづき)

		女											単位:人			
	計	15～19歳	20～24	25～29	30～34	35～39	40～44	45～49	50～54	55～59	60～64	65～69	70～74	75～79	80～84	85歳以上
計	14 131	4	16	31	69	116	167	268	478	971	1 858	2 763	2 677	2 308	1 627	778
経営耕地面積なし	66	-	-	1	1	3	7	3	3	6	11	6	12	8	2	3
0.3 h未満	201	-	1	2	-	4	3	5	12	20	23	36	33	39	16	7
0.3 h～	2 459	2	5	4	7	13	9	21	43	107	264	422	478	479	408	197
0.5 h～	5 861	2	4	8	21	28	43	81	160	377	744	1 103	1 147	1 050	750	343
1.0 h～	2 989	-	3	9	13	29	35	67	128	232	424	641	562	434	290	122
1.5 h～	1 171	-	2	1	7	10	22	35	53	106	165	259	207	160	85	59
2.0 h～	497	-	-	1	8	11	14	17	26	41	74	109	83	63	29	21
2.5 h～	210	-	1	2	-	8	7	9	8	18	45	38	36	13	19	6
3.0 h～	250	-	-	-	3	2	10	11	13	24	43	57	47	23	11	6
4.0 h～	104	-	-	1	2	-	1	3	5	2	19	31	17	13	4	6
5.0 h～	149	-	-	1	2	1	5	5	8	19	24	27	31	12	8	7
7.5 h～	60	-	-	1	2	-	4	5	9	7	4	11	10	5	2	-
10.0 h～	54	-	-	1	-	1	3	3	6	8	7	11	6	7	1	1
15.0 h～	29	-	-	1	1	1	3	1	4	2	8	6	4	1	1	-
20.0 h～	17	-	-	-	1	3	1	1	3	1	1	3	3	-	-	-
25.0 h～	4	-	-	-	-	1	-	-	1	-	1	1	1	-	-	-
30.0 h～	5	-	-	-	1	1	-	-	1	-	1	2	-	-	-	-
40.0 h～	3	-	-	-	-	1	-	1	-	-	1	-	-	-	1	-
50.0 h～	2	-	-	-	-	-	-	-	-	1	-	-	-	-	-	-
100.0 h以上	-	-	-	-	-	-	-	-	-	-	-	-	-	-	-	-

9 経営耕地の状況

単位 { 農家数: 戸
面積: a

	経営耕地のある農家数		経営耕地の総面積		田のある農家数	面積計	稲を作った田		稲を作った田のうち二毛作した田		稲以外の作物だけを作った田			
	農家数	面積	農家数	面積			農家数	面積	食料用		農家数	面積	農家数	面積
									農家数	面積				
計	46 746	4 407 530	46 206	4 109 623	44 104	3 072 616	44 013	3 015 973	1 149	56 643	4 144	197 252	24 409	697 532
経営耕地面積なし	-	-	-	-	-	-	-	-	-	-	-	-	-	-
0.3 h未満	339	6 568	235	4 248	122	1 891	119	1 847	3	44	43	637	156	2 077
0.3 ~ 0.5	13 388	523 109	13 192	486 503	12 250	377 376	12 235	375 999	74	1 377	515	9 629	5 361	63 266
0.5 ~ 1.0	20 409	1 426 278	20 250	1 329 409	19 461	986 779	19 430	976 758	410	10 021	1 941	66 926	10 758	209 740
1.0 ~ 1.5	7 327	872 926	7 287	819 892	7 132	597 334	7 117	586 077	297	11 257	984	54 283	4 665	147 850
1.5 ~ 2.0	2 539	428 936	2 525	397 902	2 487	294 868	2 479	288 039	144	6 829	330	23 349	1 685	76 316
2.0 ~ 2.5	1 002	219 940	988	201 409	962	149 767	956	144 645	73	5 122	125	10 226	651	40 449
2.5 ~ 3.0	445	120 215	442	110 775	433	81 666	429	79 171	38	2 495	52	4 503	294	21 996
3.0 ~ 4.0	520	176 752	515	164 768	500	128 802	496	124 467	36	4 335	62	5 905	331	27 286
4.0 ~ 5.0	219	96 153	218	88 551	212	69 996	212	69 239	9	757	11	1 152	139	13 291
5.0 ~ 7.5	278	168 852	278	160 696	274	127 747	270	123 102	26	4 645	36	5 095	166	23 902
7.5 ~ 10.0	120	101 614	118	94 161	115	73 273	114	70 790	17	2 483	15	2 373	78	15 454
10.0 ~ 15.0	93	112 075	93	107 122	93	82 888	93	79 982	12	2 906	13	4 453	72	17 133
15.0 ~ 20.0	34	58 726	33	51 932	33	40 437	33	38 447	6	1 990	10	4 316	23	9 632
20.0 ~ 25.0	20	44 173	19	42 047	17	27 632	17	27 470	2	162	2	1 860	17	13 794
25.0 ~ 30.0	4	10 904	4	10 213	4	6 769	4	6 769	-	-	-	-	4	3 444
30.0 ~ 40.0	4	13 569	4	13 444	4	9 460	4	9 240	1	220	2	1 145	4	3 620
40.0 ~ 50.0	2	9 029	2	9 029	2	4 700	2	4 700	-	-	1	700	2	4 269
50.0 ~ 100.0	3	17 711	3	17 522	3	11 231	3	9 231	1	2 000	2	700	3	4 013
100.0 h以上	-	-	-	-	-	-	-	-	-	-	-	-	-	-

9 経営耕地の状況(つづき)

単位 { 農家数: 戸
面積: a

	田(つづき)		畑(樹園地を除く)		畑のある農家数	面積計	普通作物を作った畑		稲(樹園地を除く)		牧草専用		何も作らなかつた畑		樹園地			
	農家数	面積	農家数	面積			農家数	面積	農家数	面積	農家数	面積	農家数	面積	農家数	面積	農家数	面積
計	14 819	339 475	16 846	226 786	15 103	169 169	180	8 566	149	11 499	3 503	37 552	3 257	71 121	-	-		
経営耕地面積なし	-	-	-	-	-	-	-	-	-	-	-	-	-	-	-	-		
0.3 h未満	33	280	140	1 664	131	1 530	-	-	3	27	15	107	-	51	656			
0.3 ~ 0.5	3 367	45 861	4 518	30 983	4 159	26 569	9	80	10	161	731	4 173	551	5 623	5 623			
0.5 ~ 1.0	6 850	132 890	7 585	76 079	6 798	60 460	56	836	45	731	1 671	14 052	1 437	20 790	20 790			
1.0 ~ 1.5	2 802	74 708	2 549	39 399	2 210	29 840	44	772	39	826	620	7 961	643	13 635	13 635			
1.5 ~ 2.0	855	26 718	997	23 088	880	17 122	24	668	20	951	227	4 347	260	7 946	7 946			
2.0 ~ 2.5	305	11 193	397	13 513	347	9 943	16	700	9	705	93	2 165	128	5 018	5 018			
2.5 ~ 3.0	148	7 113	173	6 010	153	3 724	11	994	7	485	38	807	54	3 430	3 430			
3.0 ~ 4.0	169	8 680	192	7 276	170	4 943	9	443	6	932	42	958	59	4 708	4 708			
4.0 ~ 5.0	75	5 264	90	5 094	76	3 527	2	211	3	530	25	826	24	2 508	2 508			
5.0 ~ 7.5	108	9 047	102	4 977	93	3 509	2	140	1	540	20	788	23	3 179	3 179			
7.5 ~ 10.0	47	5 434	45	6 196	40	3 795	2	729	1	600	11	1 072	13	1 257	1 257			
10.0 ~ 15.0	40	7 101	34	4 623	26	1 311	4	1 823	3	1 195	9	294	8	330	330			
15.0 ~ 20.0	8	1 863	12	4 806	10	1 820	1	1 170	1	1 816	-	-	4	1 988	1 988			
20.0 ~ 25.0	7	621	5	2 126	3	124	-	-	1	2 000	1	2	-	-	-			
25.0 ~ 30.0	7	364	1	691	3	75	-	-	-	-	-	-	-	-	-			
30.0 ~ 40.0	2	60	3	75	3	-	-	-	-	-	-	-	-	-	-			
40.0 ~ 50.0	1	60	3	186	3	186	-	-	-	-	-	-	-	-	-			
50.0 ~ 100.0	2	2 278	3	186	3	186	-	-	-	-	-	-	-	-	-			
100.0 h以上	-	-	-	-	-	-	-	-	-	-	-	-	-	-	-			

10 借入耕地のある農家数と借入耕地面積

単位 { 農家数:戸
面積: a

	計		田		畑(樹園地を除く)		樹園地	
	農家数	面積	農家数	面積	農家数	面積	農家数	面積
計	16 161	1 214 019	15 250	1 159 046	2 040	45 733	311	9 240
経営耕地面積なし	-	-	-	-	-	-	-	-
0.3 h未満	56	711	34	426	19	233	5	52
0.3 ~ 0.5	2 581	37 409	2 307	34 093	403	2 829	36	487
0.5 ~ 1.0	6 246	156 345	5 856	146 403	806	8 351	104	1 591
1.0 ~ 1.5	3 264	149 142	3 149	141 189	338	6 332	57	1 621
1.5 ~ 2.0	1 620	122 377	1 570	116 519	159	4 768	36	1 090
2.0 ~ 2.5	801	93 050	776	88 103	104	4 092	23	855
2.5 ~ 3.0	394	60 325	384	57 643	39	2 459	8	223
3.0 ~ 4.0	474	106 307	462	102 119	59	2 683	17	1 505
4.0 ~ 5.0	195	60 094	189	57 224	36	2 444	5	426
5.0 ~ 7.5	266	126 985	261	123 564	33	2 323	10	1 098
7.5 ~ 10.0	110	77 994	110	76 067	18	1 873	3	54
10.0 ~ 15.0	92	94 891	92	91 249	13	3 605	3	37
15.0 ~ 20.0	31	48 409	29	45 349	8	2 912	2	148
20.0 ~ 25.0	19	37 176	19	37 106	1	70	-	-
25.0 ~ 30.0	4	10 595	4	9 904	1	691	-	-
30.0 ~ 40.0	4	12 973	4	12 858	2	65	1	50
40.0 ~ 50.0	2	8 900	2	8 900	-	-	-	-
50.0 ~ 100.0	2	10 336	2	10 330	1	3	1	3
100.0 h以上	-	-	-	-	-	-	-	-

11 貸付耕地のある農家数と貸付耕地面積

単位 { 農家数:戸
面積: a

	計		田		畑(樹園地を除く)		樹園地	
	農家数	面積	農家数	面積	農家数	面積	農家数	面積
計	7 470	199 568	6 703	180 415	1 116	16 135	97	3 018
経営耕地面積なし	16	841	16	841	-	-	-	-
0.3 h未満	70	2 481	57	2 026	18	377	2	78
0.3 ~ 0.5	2 673	72 094	2 485	67 979	325	3 811	15	304
0.5 ~ 1.0	3 242	83 889	2 940	76 577	466	6 565	30	747
1.0 ~ 1.5	913	22 472	759	18 465	171	2 958	33	1 049
1.5 ~ 2.0	288	8 730	231	7 043	69	1 246	9	441
2.0 ~ 2.5	104	3 509	82	2 810	29	350	5	349
2.5 ~ 3.0	33	970	27	837	9	133	-	-
3.0 ~ 4.0	51	1 304	46	1 225	7	79	-	-
4.0 ~ 5.0	24	1 428	20	1 111	5	317	-	-
5.0 ~ 7.5	29	522	19	371	10	101	3	50
7.5 ~ 10.0	14	1 109	12	929	2	180	-	-
10.0 ~ 15.0	10	198	7	184	4	14	-	-
15.0 ~ 20.0	1	4	-	-	1	4	-	-
20.0 ~ 25.0	1	6	1	6	-	-	-	-
25.0 ~ 30.0	-	-	-	-	-	-	-	-
30.0 ~ 40.0	-	-	-	-	-	-	-	-
40.0 ~ 50.0	1	11	1	11	-	-	-	-
50.0 ~ 100.0	-	-	-	-	-	-	-	-
100.0 h以上	-	-	-	-	-	-	-	-

12 耕作放棄地のある農家数と耕作放棄地面積

単位 { 農家数:戸
面積: a

	計		田		畑(樹園地を除く)		樹園地	
	実農家数	面積	農家数	面積	農家数	面積	農家数	面積
計	10 251	184 286	8 052	138 624	3 321	36 950	372	8 712
経営耕地面積なし	23	1 055	18	485	7	410	2	160
0.3 h未満	91	2 334	68	1 498	35	727	9	109
0.3 h～	3 686	62 466	3 072	51 349	1 053	9 532	86	1 585
0.5 h～	4 468	78 115	3 515	59 010	1 459	15 960	164	3 145
1.0 h～	1 220	22 686	881	15 184	453	5 829	62	1 673
1.5 h～	354	7 456	227	4 035	164	2 535	25	886
2.0 h～	156	3 906	105	2 194	55	710	13	1 002
2.5 h～	68	1 351	43	907	25	411	2	33
3.0 h～	82	1 845	53	1 376	36	457	2	12
4.0 h～	26	360	15	214	8	79	5	67
5.0 h～	41	618	28	392	15	186	2	40
7.5 h～	17	357	12	325	6	32	-	-
10.0 h～	10	218	7	146	4	72	-	-
15.0 h～	4	298	4	298	-	-	-	-
20.0 h～	4	33	3	23	1	10	-	-
25.0 h～	-	-	-	-	-	-	-	-
30.0 h～	-	-	-	-	-	-	-	-
40.0 h～	-	-	-	-	-	-	-	-
50.0 h～	1	1 188	1	1 188	-	-	-	-
100.0 h以上	-	-	-	-	-	-	-	-

13 販売目的で作付け(栽培)した作物の類別作付(栽培)農家数

単位:戸

	類別作付(栽培)農家数									
	作付(栽培)実農家数	稲	麦	雑穀	いも類	豆類	工業農作物	野菜類	露地	施設
計	40 579	38 016	359	503	1 853	6 005	314	11 050	10 742	1 392
経営耕地面積なし	24	-	-	-	-	-	-	4	-	4
0.3 h未満	295	50	-	-	22	15	-	188	176	49
0.3 h～	9 607	8 728	36	54	284	759	55	1 662	1 617	152
0.5 h～	18 343	17 341	113	195	728	2 419	155	4 785	4 679	461
1.0 h～	7 117	6 889	49	113	443	1 437	52	2 496	2 420	336
1.5 h～	2 502	2 430	37	59	179	623	30	934	907	158
2.0 h～	988	932	15	71	236	236	10	383	369	87
2.5 h～	437	422	18	15	28	116	7	169	162	39
3.0 h～	511	483	14	15	37	119	2	183	179	33
4.0 h～	214	207	8	11	19	63	1	69	64	25
5.0 h～	271	268	21	12	17	90	2	80	78	21
7.5 h～	114	112	10	8	14	48	-	40	39	9
10.0 h～	92	92	15	7	6	41	-	29	27	8
15.0 h～	32	32	14	4	2	17	-	12	10	5
20.0 h～	19	17	4	4	1	13	-	10	9	3
25.0 h～	4	4	1	-	1	4	-	2	2	1
30.0 h～	4	4	2	-	-	2	-	1	1	-
40.0 h～	2	2	1	1	-	1	-	1	1	-
50.0 h～	3	3	1	1	1	1	-	2	2	-
100.0 h以上	-	-	-	-	-	-	-	-	-	-

13 販売目的で作付け(栽培)した作物の類別作付(栽培)農家数(つづき)

単位:戸

	類別作付(栽培)農家数(つづき)									
	花き類・花木	露地	施設	果樹類	露地	施設	その他の作物	露地	施設	
計	1 306	1 082	458	2 320	2 289	91	772	725	100	
経営耕地面積なし	20	4	19	-	-	-	-	-	-	
0.3 h未満	75	46	42	63	62	8	10	8	2	
0.3 h～	248	198	81	340	339	8	103	92	19	
0.5 h～	516	440	160	959	941	35	275	262	31	
1.0 h～	235	210	69	490	483	19	165	158	16	
1.5 h～	95	85	36	206	204	10	87	83	10	
2.0 h～	53	45	27	108	108	6	41	40	4	
2.5 h～	20	15	8	46	45	7	23	19	6	
3.0 h～	19	17	6	46	45	3	29	28	5	
4.0 h～	12	12	4	18	18	1	9	7	3	
5.0 h～	5	5	2	23	23	1	15	14	2	
7.5 h～	2	2	-	11	11	1	7	6	1	
10.0 h～	4	2	3	2	2	-	5	5	1	
15.0 h～	4	2	-	5	5	-	2	2	-	
20.0 h～	2	1	1	1	1	-	1	1	-	
25.0 h～	-	-	-	-	-	-	-	-	-	
30.0 h～	-	-	-	1	1	-	-	-	-	
40.0 h～	-	-	-	1	1	-	-	-	-	
50.0 h～	-	-	-	1	1	-	-	-	-	
100.0 h以上	-	-	-	1	1	-	-	-	-	

14 販売目的で作付け(栽培)した作物の類別作付(栽培)面積

単位:a

	類別作付(栽培)面積									
	作付(栽培)面積	稲	麦類	雑穀	いも類	豆類	工業農作物	野菜類	露地	施設
計	3 326 240	2 485 164	39 842	18 310	8 217	162 429	6 940	476 373	446 078	30 295
経営耕地面積なし	937	-	-	-	-	44	-	409	-	409
0.3 h未満	8 233	855	-	-	83	-	-	4 449	3 828	621
0.3 h～	283 805	225 493	790	614	846	7 396	805	35 780	33 063	2 717
0.5 h～	996 129	760 917	3 097	3 012	2 664	34 930	2 910	155 248	147 108	8 140
1.0 h～	705 275	510 373	2 158	2 667	1 803	30 903	1 322	132 558	124 067	8 491
1.5 h～	362 452	258 981	1 925	1 869	1 014	18 689	759	65 462	61 166	4 296
2.0 h～	187 650	130 492	1 108	717	492	8 473	473	33 977	31 546	2 431
2.5 h～	99 088	72 661	954	172	278	5 580	572	13 767	12 431	1 336
3.0 h～	147 022	114 337	1 477	662	392	5 869	68	14 906	14 292	614
4.0 h～	78 067	63 395	1 069	1 000	207	4 572	20	4 144	3 831	313
5.0 h～	141 638	116 332	3 120	1 197	254	9 437	11	6 065	5 687	378
7.5 h～	83 288	67 546	2 894	729	59	6 691	-	2 180	2 073	107
10.0 h～	94 971	76 228	5 286	1 404	88	9 025	-	1 568	1 365	203
15.0 h～	54 549	36 120	7 969	290	22	5 937	-	1 192	980	212
20.0 h～	38 005	25 243	2 345	3	3	5 972	-	4 331	4 311	20
25.0 h～	11 190	6 538	1 205	-	9	3 262	-	176	170	6
30.0 h～	10 896	8 491	1 145	-	-	1 180	-	30	30	-
40.0 h～	11 153	4 613	1 800	1 500	-	3 139	-	101	100	1
50.0 h～	11 892	6 549	1 500	2 477	3	1 330	-	30	30	-
100.0 h以上	-	-	-	-	-	-	-	-	-	-

14 販売目的で作付け(栽培)した作物の類別作付(栽培)面積(つづき)

単位:a

	類別作付(栽培)面積(つづき)									
	花き類・花木	露地	施設	果樹類	露地	施設	その他の作物	露地	施設	
計	36 746	29 957	6 789	56 096	55 258	838	36 123	34 986	1 137	
経営耕地面積なし	528	105	423	-	-	-	102	94	8	
0.3 h未満	1 912	1 482	430	788	780	8	1 838	1 689	149	
0.3 h～	5 903	4 834	1 069	4 340	4 317	23	7 499	7 091	408	
0.5 h～	9 698	7 503	2 195	16 154	15 925	229	5 976	5 926	50	
1.0 h～	6 382	5 402	980	11 133	10 902	231	3 889	3 681	208	
1.5 h～	3 432	2 743	689	6 432	6 296	136	5 092	5 036	56	
2.0 h～	2 259	2 259	583	3 984	3 945	39	1 712	1 534	178	
2.5 h～	1 339	1 191	148	2 053	1 944	109	3 130	3 096	34	
3.0 h～	2 439	2 318	121	3 742	3 680	62	1 093	1 080	13	
4.0 h～	1 216	1 117	99	1 351	1 351	-	2 399	2 396	3	
5.0 h～	218	597	15	2 605	2 605	-	1 373	1 343	30	
7.5 h～	597	201	23	1 219	1 218	1	885	885	-	
10.0 h～	224	-	-	1 949	1 949	-	1 070	1 070	-	
15.0 h～	-	2	14	30	30	-	65	65	-	
20.0 h～	-	-	-	-	-	-	-	-	-	
25.0 h～	16	-	-	50	50	-	-	-	-	
30.0 h～	-	-	-	-	-	-	-	-	-	
40.0 h～	-	-	-	3	3	-	-	-	-	
50.0 h～	-	-	-	-	-	-	-	-	-	
100.0 h以上	-	-	-	-	-	-	-	-	-	

15 家畜等を販売目的で飼養している農家数と飼養頭羽数

単位 { 頭 数: 頭 羽 数: 羽 }

	乳用牛		肉用牛		肥育中の牛		売る予定の子牛		豚		採卵鶏		ブロイラー		その他の農業経営を行っている農家数
	飼養農家数	飼養頭数	飼養農家数	飼養頭数	飼養農家数	飼養頭数	飼養農家数	飼養頭数	飼養農家数	飼養頭数	飼養農家数	飼養頭数	出荷した農家数	出荷した農家数	
計	390	13 743	273	10 008	907	5 448	16	3 779	71	234 376	39	2 896 795	229	59	
経営耕地面積なし	17	1 291	20	2 156	3 130	301	1	158	6	40 200	1	96 000	1	1	
0.3 h未満	5	192	10	475	25	148	3	1 418	4	11 370	11	828 100	8	1	
0.3 h～0.5	28	698	107	760	20	381	2	307	7	19 310	10	1 353 600	31	7	
0.5～1.0	92	2 330	486	2 028	67	1 636	7	1 773	20	50 813	10	370 195	74	23	
1.0～1.5	107	3 116	323	1 457	345	1 636	-	-	11	3 365	2	88 000	54	11	
1.5～2.0	49	1 516	120	955	246	1 379	1	118	10	81 546	-	-	24	7	
2.0～2.5	26	1 516	14	574	41	317	1	118	3	14 007	1	22 000	12	2	
2.5～3.0	15	500	17	1 179	19	233	1	180	1	6	-	-	6	6	
3.0～4.0	23	1 222	6	319	18	100	2	5	5	6 365	2	24 900	8	5	
4.0～5.0	6	247	11	210	9	71	-	60	1	60	-	-	5	1	
5.0～7.5	9	354	5	69	15	152	-	152	2	160	2	114 000	4	-	
7.5～10.0	6	350	4	15	6	36	-	36	-	7 000	-	-	-	-	
10.0～15.0	4	204	3	13	4	21	-	21	1	-	-	-	-	-	
15.0～20.0	2	179	2	4	1	1	-	1	-	-	-	-	-	-	
20.0～25.0	1	28	2	4	1	2	-	2	-	-	-	-	-	-	
25.0～30.0	-	-	8	-	1	-	-	-	-	-	-	-	-	-	
30.0～40.0	-	-	82	-	1	30	-	-	-	-	-	-	-	-	
40.0～50.0	-	-	-	-	-	-	-	-	-	-	-	-	-	-	
50.0～100.0	-	-	-	-	-	-	-	-	-	-	-	-	-	-	
100.0 h以上	-	-	-	-	-	-	-	-	-	-	-	-	-	-	

16 農作業を委託した農家数

単位:戸

	実農家数		全作業		水稲作の作業種別		経営委託した		その他の農作業		
	実農家数	実農家数	実農家数	全作業	実農家数	防除	稲刈り・脱穀	乾燥・調製			
										実農家数	実農家数
計	16 882	16 778	984	15 936	8 842	1 457	4 325	5 541	8 198	10 563	287
経営耕地面積なし	3	2	-	2	1	-	-	-	-	2	1
0.3 h未満	35	35	3	32	13	2	12	5	20	19	-
0.3 h～0.5	5 115	5 092	365	4 769	3 000	529	1 686	1 396	3 045	3 477	45
0.5～1.0	7 646	7 605	436	7 216	4 025	578	1 895	2 526	3 650	4 802	117
1.0～1.5	2 492	2 477	103	2 395	1 152	182	440	949	939	1 447	55
1.5～2.0	846	840	31	815	351	76	149	362	269	439	27
2.0～2.5	283	276	9	276	106	23	41	132	101	141	11
2.5～3.0	120	119	1	119	60	15	22	48	42	63	5
3.0～4.0	131	129	9	124	52	14	21	47	38	62	7
4.0～5.0	59	58	7	55	23	13	19	23	25	31	4
5.0～7.5	75	70	6	67	28	9	16	23	32	37	7
7.5～10.0	30	29	1	28	13	7	9	11	15	18	2
10.0～15.0	31	30	5	28	9	2	7	13	9	13	4
15.0～20.0	6	6	4	6	4	3	4	2	5	6	1
20.0～25.0	3	3	1	2	1	1	1	1	2	2	1
25.0～30.0	2	2	1	2	1	1	1	2	2	2	1
30.0～40.0	3	3	1	3	2	1	1	1	1	2	1
40.0～50.0	1	1	1	1	1	1	1	1	1	1	1
50.0～100.0	1	1	1	1	1	1	1	1	1	1	1
100.0 h以上	-	-	-	-	-	-	-	-	-	-	-

17 農業生産関連事業を行っている農家の事業種別別農家数

単位:戸

	計	農業生産関連事業を行っていない	農業生産関連事業を行っている実農家数	事業種別						海外への輸出	その他
				農産物の加工	消費者に直接販売	貸農園・体験農園等	観光農園	農家民宿	農家レストラン		
計	46 831	38 637	8 194	345	7 899	171	161	38	35	6	42
経営耕地面積なし	85	75	10	2	7	-	1	1	-	-	-
0.3 h未満	339	250	89	6	82	5	3	-	-	-	1
0.3 h～	13 388	11 790	1 598	21	1 557	21	20	7	7	1	5
0.5 h～	20 409	17 010	3 399	86	3 286	65	48	22	13	1	21
1.0 h～	7 327	5 755	1 572	85	1 511	35	39	1	6	1	4
1.5 h～	2 539	1 919	620	39	597	19	11	4	3	-	3
2.0 h～	1 002	723	279	31	263	9	15	2	4	-	3
2.5 h～	445	299	146	12	140	5	9	-	-	2	1
3.0 h～	520	342	178	19	168	4	5	-	-	-	2
4.0 h～	219	142	77	9	74	1	2	-	-	1	1
5.0 h～	278	178	100	13	96	3	7	2	1	-	-
7.5 h～	120	70	50	7	47	2	-	-	1	-	-
10.0 h～	93	51	42	7	40	1	-	-	-	-	1
15.0 h～	34	18	16	3	15	1	-	-	-	-	-
20.0 h～	20	10	10	2	10	-	1	-	-	-	-
25.0 h～	4	2	2	-	2	-	-	-	-	-	-
30.0 h～	4	1	3	2	2	-	-	-	-	-	-
40.0 h～	2	-	2	1	1	-	-	-	-	-	-
50.0 h～	3	2	1	-	1	-	-	-	-	-	-
100.0 h以上	-	-	-	-	-	-	-	-	-	-	-

【主副業別統計（販売農家）】

1 農産物販売金額規模別農家数

単位：戸

	計	販売なし	50万円未満	50～100万円	100～200	200～300	300～500	500～700	700～1,000	1,000～1,500	1,500～2,000
計	46 831	6 567	22 230	6 989	4 687	1 994	1 709	827	761	498	203
主業農家	4 530	4	775	542	539	419	600	403	477	334	152
65歳未満の農業専従者がいる	3 438	2	341	304	352	337	528	374	446	325	146
準主業農家	7 972	19	3 696	1 591	1 310	561	421	157	109	63	18
65歳未満の農業専従者がいる	2 519	-	806	406	471	290	254	116	86	48	16
副業的農家	34 329	6 544	17 759	4 856	2 838	1 014	688	267	175	101	33

1 農産物販売金額規模別農家数(つづき)

単位：戸

	2,000～3,000	3,000～5,000	5000万～1億円	1～3	3～5	5億円以上
計	155	131	58	20	1	1
主業農家	117	102	47	17	1	1
65歳未満の農業専従者がいる	116	102	46	17	1	1
準主業農家	11	10	4	2	-	-
65歳未満の農業専従者がいる	10	10	4	2	-	-
副業的農家	27	19	7	1	-	-

2 単一経営農家数

単位:戸

	単一経営 経営体数	稲作	麦類作	雑穀・ いも類 ・豆類	工業農作物	露地野菜	施設野菜	果樹類	花き・花木	その他の 作物	酪農
計	32 773	26 968	16	381	46	3 190	345	462	475	86	212
主業農家	3 145	1 251	1	26	4	1 005	200	99	194	17	143
65歳未満の農業専従者がいる 準主業農家	2 320	634	-	14	3	881	188	86	180	14	141
65歳未満の農業専従者がいる 副業的農家	6 171	4 954	1	65	5	738	52	113	86	7	23
計	1 719	1 067	1	14	-	393	33	60	51	3	20
副業的農家	23 457	20 763	14	290	37	1 447	93	250	195	62	46

2 単一経営農家数(つづき)

単位:戸

	肉用牛	養豚	養鶏	養蚕	その他の 畜産
計	532	8	48	1	3
主業農家	175	3	25	-	2
65歳未満の農業専従者がいる 準主業農家	162	3	22	-	2
65歳未満の農業専従者がいる 副業的農家	119	2	6	-	-
計	71	2	4	-	-
副業的農家	238	3	17	1	1

3 準単一複合経営及び複合経営農家数

	主位部門の販売金額が6割以上8割未満の経営(準単一複合経営)													単位:戸
	稲作が主位部門で2位が													
	計	小計	麦類作	雑穀・ いも類 ・豆類	工芸農作物	露地野菜	施設野菜	果樹類	花き・花木	その他の 作物	酪農	肉用牛	養豚	
準単一複 合経営及 び複合経 営農家数	7 491	5 845	78	1 302	22	842	57	156	60	17	3	24	-	
計	7 491	5 845	78	1 302	22	842	57	156	60	17	3	24	-	
主業農家	1 381	1 006	10	118	1	102	15	9	6	-	1	7	-	
65歳未満の農業専従者がいる	1 116	783	9	80	1	66	11	6	5	-	1	7	-	
準主業農家	1 782	1 403	11	317	4	197	13	38	18	5	-	6	-	
65歳未満の農業専従者がいる	800	608	5	101	-	81	8	13	5	2	-	4	-	
副業的農家	4 328	3 436	57	867	17	543	29	109	36	12	2	11	-	

3 準単一複合経営及び複合経営農家数(つつき)

	主位部門の販売金額が6割以上8割未満の経営(準単一複合経営)(つつき)													単位:戸
	稲作が主位部門で2位が(つつき)													
	養鶏	養蚕	その他の 畜産	露地野菜が 主位のもの	施設野菜が 主位のもの	果樹類が 主位のもの	花き・ 花木が 主位のもの	酪農が 主位のもの	肉用牛が 主位のもの	養鶏が 主位のもの	養蚕が 主位のもの	その他の 畜産が主 位のもの	その他	
計	2	-	2	1 340	298	269	151	51	249	13	-	2	907	
主業農家	-	-	-	289	157	55	42	33	57	5	-	-	99	
65歳未満の農業専従者がいる	-	-	-	228	153	44	34	29	48	5	-	-	56	
準主業農家	-	-	2	320	70	64	37	9	56	3	-	-	233	
65歳未満の農業専従者がいる	-	-	-	163	54	38	20	7	26	2	-	-	79	
副業的農家	2	-	-	731	71	150	72	9	136	5	2	2	575	
主業農家	-	-	-	289	157	55	42	33	57	5	-	-	99	
65歳未満の農業専従者がいる	-	-	-	228	153	44	34	29	48	5	-	-	56	
準主業農家	-	-	2	320	70	64	37	9	56	3	-	-	233	
65歳未満の農業専従者がいる	-	-	-	163	54	38	20	7	26	2	-	-	79	
副業的農家	2	-	-	731	71	150	72	9	136	5	2	2	575	
主業農家	-	-	-	289	157	55	42	33	57	5	-	-	99	
65歳未満の農業専従者がいる	-	-	-	228	153	44	34	29	48	5	-	-	56	
準主業農家	-	-	2	320	70	64	37	9	56	3	-	-	233	
65歳未満の農業専従者がいる	-	-	-	163	54	38	20	7	26	2	-	-	79	
副業的農家	2	-	-	731	71	150	72	9	136	5	2	2	575	

4 年齢別の農業従事者数(自営農業に従事した世帯員数)

	男女計												単位:人			
	計	15～19歳	20～24	25～29	30～34	35～39	40～44	45～49	50～54	55～59	60～64	65～69		70～74	75～79	80～84
計	114 771	1 574	2 509	3 296	3 656	4 486	5 706	6 240	8 708	12 013	15 478	16 054	12 348	10 384	7 855	4 464
主業農家	12 045	157	211	325	465	660	662	673	839	1 441	2 837	1 298	670	639	639	529
[65歳未満の農業専従者がいる]	9 451	134	185	287	406	565	538	543	695	1 186	2 093	918	509	481	512	399
準主業農家	23 642	541	944	1 263	1 281	1 068	895	1 371	2 409	3 830	4 716	1 185	732	1 115	1 334	958
[65歳未満の農業専従者がいる]	7 747	154	277	463	539	442	282	357	678	1 211	1 722	430	194	298	358	342
副業的農家	79 084	876	1 354	1 708	1 910	2 758	4 149	4 196	5 460	6 742	7 925	13 571	10 946	8 630	5 882	2 977

4 年齢別の農業従事者数(自営農業に従事した世帯員数)(つづき)

	男												単位:人			
	計	15～19歳	20～24	25～29	30～34	35～39	40～44	45～49	50～54	55～59	60～64	65～69		70～74	75～79	80～84
計	64 467	1 012	1 654	2 236	2 468	2 889	3 537	3 502	4 729	6 322	8 302	8 854	6 555	5 622	4 339	2 446
主業農家	6 538	86	130	206	289	417	403	370	476	667	1 430	927	328	286	287	236
[65歳未満の農業専従者がいる]	5 107	72	114	182	251	363	320	299	376	543	1 087	633	241	213	233	180
準主業農家	12 695	347	574	848	861	658	477	665	1 110	1 897	2 841	803	277	372	505	460
[65歳未満の農業専従者がいる]	4 118	94	161	308	346	271	165	162	287	527	1 013	314	81	103	127	159
副業的農家	45 234	579	950	1 182	1 318	1 814	2 657	2 467	3 143	3 758	4 031	7 124	5 950	4 964	3 547	1 750

4 年齢別の農業従事者数(自営農業に従事した世帯員数)(つづき)

	女												単位:人			
	計	15～19歳	20～24	25～29	30～34	35～39	40～44	45～49	50～54	55～59	60～64	65～69		70～74	75～79	80～84
計	50 304	562	855	1 060	1 188	1 597	2 169	2 738	3 979	5 691	7 176	7 200	5 793	4 762	3 516	2 018
主業農家	5 507	71	81	119	176	243	259	303	363	774	1 407	371	342	353	352	293
[65歳未満の農業専従者がいる]	4 344	62	71	105	155	202	218	244	319	643	1 006	285	268	268	279	219
準主業農家	10 947	194	370	415	420	410	418	706	1 299	1 933	1 875	382	455	743	829	498
[65歳未満の農業専従者がいる]	3 629	60	116	155	193	171	117	195	391	684	709	116	113	195	231	183
副業的農家	33 850	297	404	526	592	944	1 492	1 729	2 317	2 984	3 894	6 447	4 996	3 666	2 335	1 227

5 自営農業従事日数別の農業従事者数(自営農業に従事した世帯員数)

	男女計							
	計	29日以下	30～59	60～99	100～149	150～199	200～249	250日以上
計	114 771	44 775	21 443	14 116	9 759	7 692	6 001	10 985
主業農家	12 045	1 370	664	1 133	1 225	1 305	1 494	4 854
[65歳未満の農業専従者がいる]	9 451	1 017	460	347	435	1 152	1 369	4 671
準主業農家	23 642	6 933	2 450	5 639	3 072	2 242	1 246	2 060
[65歳未満の農業専従者がいる]	7 747	1 944	711	555	525	1 722	830	1 460
副業的農家	79 084	36 472	18 329	7 344	5 462	4 145	3 261	4 071

5 自営農業従事日数別の農業従事者数(自営農業に従事した世帯員数)(つづき)

	男							
	計	29日以下	30～59	60～99	100～149	150～199	200～249	250日以上
計	64 467	20 654	13 230	9 163	6 067	4 758	3 696	6 899
主業農家	6 538	523	215	568	627	710	841	3 054
[65歳未満の農業専従者がいる]	5 107	409	163	119	133	596	754	2 933
準主業農家	12 695	2 742	846	3 875	1 976	1 371	681	1 204
[65歳未満の農業専従者がいる]	4 118	856	300	262	256	1 108	463	873
副業的農家	45 234	17 389	12 169	4 720	3 464	2 677	2 174	2 641

5 自営農業従事日数別の農業従事者数(自営農業に従事した世帯員数)(つづき)

	女							
	計	29日以下	30～59	60～99	100～149	150～199	200～249	250日以上
計	50 304	24 121	8 213	4 953	3 692	2 934	2 305	4 086
主業農家	5 507	847	449	565	598	595	653	1 800
[65歳未満の農業専従者がいる]	4 344	608	297	228	302	556	615	1 738
準主業農家	10 947	4 191	1 604	1 764	1 096	871	565	856
[65歳未満の農業専従者がいる]	3 629	1 088	411	293	269	614	367	587
副業的農家	33 850	19 083	6 160	2 624	1 998	1 468	1 087	1 430

単位:人

6 年齢別の農業就業人口(自営農業に主として従事した世帯員数)

	男女計															
	計	15～19歳	20～24	25～29	30～34	35～39	40～44	45～49	50～54	55～59	60～64	65～69	70～74	75～79	80～84	85歳以上
計	57 086	527	412	322	462	731	873	992	1 503	2 783	6 877	11 053	10 161	9 261	7 126	4 003
主業農家	10 196	88	93	137	255	422	499	539	693	1 235	2 608	1 245	649	613	619	501
[65歳未満の農業専従者がいる]	8 226	78	84	130	239	392	447	478	617	1 056	1 984	886	494	462	495	384
準主業農家	9 283	200	147	112	123	147	169	241	494	968	2 204	804	610	1 005	1 198	861
[65歳未満の農業専従者がいる]	4 046	70	51	65	70	95	95	127	288	577	1 231	306	162	269	324	316
副業的農家	37 607	239	172	73	84	162	205	212	316	580	2 065	9 004	8 902	7 643	5 309	2 641

単位:人

6 年齢別の農業就業人口(自営農業に主として従事した世帯員数)(つづき)

	男															
	計	15～19歳	20～24	25～29	30～34	35～39	40～44	45～49	50～54	55～59	60～64	65～69	70～74	75～79	80～84	85歳以上
計	30 264	329	272	197	257	367	412	417	573	1 003	3 313	6 050	5 518	5 178	4 090	2 288
主業農家	5 640	53	60	95	165	270	314	309	402	605	1 352	899	325	277	284	230
[65歳未満の農業専従者がいる]	4 543	47	54	89	156	249	283	275	350	519	1 049	619	238	207	231	177
準主業農家	4 225	123	91	71	71	64	68	76	128	338	1 189	529	230	342	469	436
[65歳未満の農業専従者がいる]	2 026	38	26	45	43	49	51	56	96	245	729	224	63	90	118	153
副業的農家	20 399	153	121	31	21	33	30	32	43	60	772	4 622	4 963	4 559	3 337	1 622

単位:人

6 年齢別の農業就業人口(自営農業に主として従事した世帯員数)(つづき)

	女															
	計	15～19歳	20～24	25～29	30～34	35～39	40～44	45～49	50～54	55～59	60～64	65～69	70～74	75～79	80～84	85歳以上
計	26 822	198	140	125	205	364	461	575	930	1 780	3 564	5 003	4 643	4 083	3 036	1 715
主業農家	4 556	35	33	42	90	152	185	230	291	630	1 256	346	324	336	335	271
[65歳未満の農業専従者がいる]	3 683	31	30	41	83	143	164	203	267	537	935	267	256	255	264	207
準主業農家	5 058	77	56	41	52	83	101	165	366	630	1 015	275	380	663	729	425
[65歳未満の農業専従者がいる]	2 020	32	25	20	27	46	44	71	192	332	502	82	99	179	206	163
副業的農家	17 208	86	51	42	63	129	175	180	273	520	1 293	4 382	3 939	3 084	1 972	1 019

単位:人

7 年齢別の基幹的農業従事者数(自営農業に主として従事した世帯員のうち仕事の主の世帯員数)

	男女計													単位:人		
	計	15～19歳	20～24	25～29	30～34	35～39	40～44	45～49	50～54	55～59	60～64	65～69	70～74		75～79	80～84
計	37 018	9	69	173	285	440	551	656	1 018	1 934	4 490	7 480	6 900	6 183	4 598	2 232
主業農家	9 055	4	43	110	215	351	441	492	659	1 143	2 422	1 185	607	544	496	343
[65歳未満の農業専従者がいる]	7 454	4	41	104	205	331	403	448	594	1 008	1 904	849	469	420	409	265
準主業農家	6 895	5	24	61	66	85	102	156	338	738	1 894	728	529	785	854	530
[65歳未満の農業専従者がいる]	3 420	4	17	47	50	67	78	111	253	518	1 170	286	140	223	243	213
副業的農家	21 068	-	2	2	4	4	8	8	21	53	174	5 567	5 764	4 854	3 248	1 359

7 年齢別の基幹的農業従事者数(自営農業に主として従事した世帯員のうち仕事の主の世帯員数)(つづき)

	男													単位:人		
	計	15～19歳	20～24	25～29	30～34	35～39	40～44	45～49	50～54	55～59	60～64	65～69	70～74		75～79	80～84
計	22 887	5	53	142	216	324	384	388	540	963	2 632	4 717	4 223	3 875	2 971	1 454
主業農家	5 399	3	31	90	160	259	314	306	402	599	1 342	886	314	264	249	180
[65歳未満の農業専従者がいる]	4 363	3	29	84	152	242	283	273	350	517	1 047	611	232	197	205	138
準主業農家	3 686	2	21	51	54	62	65	76	128	335	1 179	511	219	302	380	301
[65歳未満の農業専従者がいる]	1 881	2	15	40	38	49	50	56	96	244	725	218	60	79	100	109
副業的農家	13 802	-	1	1	2	3	5	6	10	29	111	3 320	3 690	3 309	2 342	973

7 年齢別の基幹的農業従事者数(自営農業に主として従事した世帯員のうち仕事の主の世帯員数)(つづき)

	女													単位:人		
	計	15～19歳	20～24	25～29	30～34	35～39	40～44	45～49	50～54	55～59	60～64	65～69	70～74		75～79	80～84
計	14 131	4	16	31	69	116	167	268	478	971	1 858	2 763	2 677	2 308	1 627	778
主業農家	3 656	1	12	20	55	92	127	186	257	544	1 080	299	293	280	247	163
[65歳未満の農業専従者がいる]	3 091	1	12	20	53	89	120	175	244	491	857	238	237	223	204	127
準主業農家	3 209	3	3	10	12	23	37	80	210	403	715	217	310	483	474	229
[65歳未満の農業専従者がいる]	1 539	2	2	7	12	18	28	55	157	274	445	68	80	144	143	104
副業的農家	7 266	-	1	1	2	1	3	2	11	24	63	2 247	2 074	1 545	906	386

8 経営耕地の状況

単位 { 農家:戸
面積: a

	経営耕地 のある 農家数	経営耕地 の総面積	田									
			田のある 農家数	面積計	畑		園地		稲以外の作物 だけを作った田 面積			
					普通作物を作った畑	飼料用作物だけを作った畑	除く					
							稲	樹園地		稲を作った田 食用	稲を作った田 二毛作した田	
農家数	面積	農家数	面積	農家数	面積	農家数	面積	農家数	面積			
計	46 746	4 407 530	4 109 623	3 072 616	44 013	3 015 973	1 149	56 643	4 144	197 252	24 409	697 532
主業農家	4 474	806 741	730 138	506 402	3 924	483 010	349	23 392	1 199	81 002	3 016	189 160
15歳未満の農業専従者がいる 準主業農家	3 384	671 694	602 098	408 954	2 878	386 860	316	22 094	1 045	74 292	2 389	167 413
15歳未満の農業専従者がいる 副業的農家	7 964	856 837	799 017	611 539	7 680	601 101	243	10 438	1 001	41 531	4 553	133 279
	2 513	304 262	278 320	204 387	2 344	199 121	114	5 266	503	23 132	1 613	58 289
	34 308	2 743 952	2 580 468	1 954 675	32 409	1 931 862	557	22 813	1 944	74 719	16 840	375 093

8 経営耕地の状況(つづき)

単位 { 農家:戸
面積: a

	何も作らなかつた田 面積	畑 面積計	畑 (樹園地を除く)						樹園地						
			畑のある 農家数	普通作物を作った畑	飼料用作物だけを作った畑	牧草専用 地	何も作らなかつた畑	面積	農家数	面積	面積				
												農家数		面積	
												農家数	面積	農家数	面積
計	14 819	339 475	226 786	15 103	169 169	180	8 566	149	11 499	3 503	37 552	71 121			
主業農家	1 196	34 576	57 018	1 445	38 273	61	4 090	47	8 419	359	6 236	19 585			
15歳未満の農業専従者がいる 準主業農家	849	25 731	52 368	1 124	34 765	50	4 002	42	8 296	279	5 305	17 228			
15歳未満の農業専従者がいる 副業的農家	2 487	54 199	43 148	2 832	33 228	41	2 359	36	928	621	6 633	14 672			
	708	15 644	18 595	936	13 436	21	2 148	23	391	200	2 620	7 347			
	11 136	250 700	126 620	10 826	97 668	78	2 117	66	2 152	2 523	24 683	36 864			

9 借入耕地のある農家数と借入耕地面積

単位 { 農家:戸
面積: a

	計		田		畑(樹園地を除く)		樹園地	
	実農家数	面積	農家数	面積	農家数	面積	農家数	面積
計	16 161	1 214 019	15 250	1 159 046	2 040	45 733	311	9 240
主業農家	2 344	400 543	2 167	374 899	385	21 660	92	3 984
15歳未満の農業専従者がいる 準主業農家	1 904	353 070	1 741	328 974	342	20 721	79	3 375
15歳未満の農業専従者がいる 副業的農家	3 123	235 790	2 947	225 947	401	8 123	72	1 720
	1 124	104 630	1 050	98 739	170	4 758	36	1 133
	10 694	577 686	10 136	558 200	1 254	15 950	147	3 536

10 貸付耕地のある農家数と貸付耕地面積

	計		田		畑(樹園地を除く)		樹園地	
	実農家数	面積	農家数	面積	農家数	面積	農家数	面積
計	7 470	199 568	6 703	180 415	1 116	16 135	97	3 018
主業農家	547	15 795	456	12 327	106	2 950	17	518
[65歳未満の農業専従者がいる]	377	11 144	306	8 327	81	2 348	13	469
準主業農家	1 144	30 619	999	27 043	204	2 905	22	671
[65歳未満の農業専従者がいる]	318	8 866	282	7 958	55	722	9	186
副業的農家	5 779	153 154	5 248	141 045	806	10 280	58	1 829

単位 { 農家:戸
面積: a

11 耕作放棄地のある農家数と耕作放棄地面積

	計		田		畑(樹園地を除く)		樹園地	
	実農家数	面積	農家数	面積	農家数	面積	農家数	面積
計	10 251	184 286	8 052	138 624	3 321	36 950	372	8 712
主業農家	788	16 430	590	9 964	289	5 113	45	1 353
[65歳未満の農業専従者がいる]	559	12 272	420	7 035	205	4 190	31	1 047
準主業農家	1 832	35 003	1 419	25 970	629	6 547	78	2 486
[65歳未満の農業専従者がいる]	532	10 449	402	6 991	183	1 799	34	1 659
副業的農家	7 631	132 853	6 043	102 690	2 403	25 290	249	4 873

単位 { 農家:戸
面積: a

12 販売目的で作付け(栽培)した作物の類別作付(栽培)農家数

単位:戸

	作付(栽培)実農家数	類別作付(栽培)農家数												
		稲	麦類	雑穀	いも類	豆類	工業農作物	野菜類	露地	施設	花き類・花木	露地	施設	果樹類
計	40 579	38 016	359	503	1 853	6 005	314	11 050	10 742	1 392	1 306	1 082	458	2 320
主業農家	4 369	3 701	56	66	297	677	31	2 544	2 403	613	338	239	208	397
[65歳未満の農業専従者がいる]	3 289	2 688	46	47	242	482	26	2 174	2 041	572	299	208	197	333
準主業農家	7 911	7 447	64	112	421	1 388	49	2 530	2 477	296	287	243	86	549
[65歳未満の農業専従者がいる]	2 484	2 233	18	34	183	477	17	1 181	1 150	195	147	122	54	248
副業的農家	28 299	26 868	239	325	1 135	3 940	234	5 976	5 862	483	681	600	164	1 374

12 販売目的で作付け(栽培)した作物の類別作付(栽培)農家数(つづき)

	類別作付(栽培)農家数(つづき)				
	露地	施設	その他の作物	露地	施設
計	2 289	91	772	725	100
主業農家	394	25	210	195	43
[65歳未満の農業専従者がいる]	330	24	186	173	39
準主業農家	542	15	167	157	19
[65歳未満の農業専従者がいる]	243	9	69	66	9
副業的農家	1 353	51	395	373	38

13 販売目的で作付け(栽培)した作物の類別作付(栽培)面積

	作付(栽培)面積	類別作付(栽培)面積											
		稲	麦類	雑穀	いも類	豆類	工業農作物	野菜類	露地	施設	花き類・花木	露地	施設
計	3 326 239	2 485 164	39 842	18 310	8 217	162 429	6 940	476 374	446 078	30 296	36 746	29 957	6 789
主業農家	783 403	445 622	17 856	5 460	2 201	41 943	936	217 026	195 996	21 030	16 915	12 599	4 316
65歳未満の農業専従者がいる	669 477	359 150	16 402	4 899	2 001	34 265	889	203 047	182 627	20 420	16 024	11 904	4 120
準主業農家	689 781	522 769	4 588	2 570	1 809	36 378	1 073	95 647	91 930	3 717	6 563	5 780	783
65歳未満の農業専従者がいる	266 156	177 186	2 254	1 110	875	14 376	440	56 706	53 806	2 900	4 175	3 596	579
副業的農家	1 853 055	1 516 773	17 398	10 280	4 207	84 108	4 931	163 701	158 152	5 549	13 268	11 578	1 690

単位:a

13 販売目的で作付け(栽培)した作物の類別作付(栽培)面積(つづき)

	果樹類	類別作付(栽培)面積(つづき)		
		露地	施設	その他の作物
計	56 095	55 258	837	36 122
主業農家	18 065	17 630	435	17 379
65歳未満の農業専従者がいる	16 078	15 645	433	16 722
準主業農家	11 890	11 839	51	6 494
65歳未満の農業専従者がいる	6 501	6 469	32	2 533
副業的農家	26 140	25 789	351	12 249
				1 136
				803
				728
				109
				69
				224

単位:a

14 過去1年間に施設園芸に利用したハウス・ガラス室の面積規模別農家数

	計	施設園芸に利用したハウス・ガラス室あり										
		施設園芸に利用したハウス・ガラス室なし	小計	1a未満	1～5	5～10	10～20	20～30	30～50	50～70	70～100	100a以上
計	46 831	44 337	2 494	461	774	343	414	221	193	60	19	9
主業農家	4 530	3 578	952	94	195	129	208	124	129	50	15	8
65歳未満の農業専従者がいる	3 438	2 548	890	87	176	115	194	121	125	50	14	8
準主業農家	7 972	7 445	527	110	193	77	84	29	29	5	-	-
65歳未満の農業専従者がいる	2 519	2 208	311	47	96	52	64	23	25	4	-	-
副業的農家	34 329	33 314	1 015	257	386	137	122	68	35	5	4	1

単位:戸

15 過去1年間に施設園芸に利用したハウス・ガラス室の面積規模別面積

単位:a

	計	1a未満	1～5	5～10	10～20	20～30	30～50	50～70	70～100	100a以上
計	27 521	165	1 755	2 320	5 403	4 958	6 806	3 404	1 479	1 231
主業農家	16 788	34	472	887	2 838	2 801	4 631	2 850	1 144	1 131
65歳未満の農業専従者がいる	16 200	31	429	793	2 653	2 739	4 500	2 850	1 074	1 131
準主業農家	4 035	37	433	528	1 083	681	985	288	-	-
65歳未満の農業専従者がいる	3 036	13	215	350	831	538	855	234	-	-
副業的農家	6 698	94	850	905	1 482	1 476	1 190	266	335	100

16 家畜等を販売目的で飼養している農家数と飼養頭羽数

単位

	乳用牛		肉用牛		豚		飼養農家数	飼養頭数	飼養頭数	飼養頭数
	飼養農家数	飼養頭数	飼養農家数	飼養頭数	飼養農家数	飼養頭数				
計	390	13 743	1 272	27 093	273	10 008	907	5 448	16	3 779
主業農家	224	10 782	439	15 586	113	6 900	317	2 431	6	842
65歳未満の農業専従者がいる	215	10 649	389	15 046	109	6 872	277	2 233	6	842
準主業農家	60	1 372	277	4 281	54	1 171	206	1 121	2	1 280
65歳未満の農業専従者がいる	45	1 105	161	3 283	40	1 053	125	820	2	1 280
副業的農家	106	1 589	556	7 226	106	1 937	384	1 896	8	1 657

16 家畜等を販売目的で飼養している農家数と飼養頭羽数(つづき)

単位

	採卵鶏		ブロイラー		飼養農家数	飼養頭数	飼養頭数	飼養頭数
	飼養農家数	飼養頭数	出荷した農家数	出荷羽数				
計	71	234 376	39	2 896 795	229	59	16	13
主業農家	33	175 998	18	1 992 489	61	16	13	12
65歳未満の農業専従者がいる	30	175 905	15	1 449 989	51	13	12	7
準主業農家	10	8 258	6	162 700	57	28	31	-
65歳未満の農業専従者がいる	8	7 088	3	123 800	28	111	-	-
副業的農家	28	50 120	15	741 606	111	31	-	-

17 農作業を委託した農家数

	実農家数	水稲作の作業別						委託した				単位：戸	
		実農家数	全作業	実農家数		育苗	耕起・代かき	田植	防除	稲刈り・脱穀	乾燥・調製		その他の農作業
				実農家数	全作業								
計	16 882	984	15 936	8 842	1 457	4 325	5 541	8 198	10 563	287			
主業農家	1 208	73	1 140	519	99	232	374	509	714	36			
65歳未満の農業専従者がいる	843	43	798	349	73	159	244	363	518	32			
準主業農家	2 941	74	2 862	1 495	229	630	1 014	1 259	1 758	61			
65歳未満の農業専従者がいる	811	20	786	392	51	167	269	327	455	20			
副業的農家	12 733	837	11 934	6 828	1 129	3 463	4 153	6 430	8 091	190			

18 環境保全型農業に取り組んでいる農家の取組形態別農家数

	計	環境保全型農業に取り組んでいない	環境保全型農業に取り組んでいる実農家数	化学肥料の低減		農薬の低減		堆肥による土作り		単位：戸
				している	していない	している	していない	している	していない	
計	46 831	32 736	14 095	7 359	6 736	10 119	3 976	7 167	6 928	
主業農家	4 530	2 330	2 200	1 228	972	1 523	677	1 508	692	
65歳未満の農業専従者がいる	3 438	1 645	1 793	1 020	773	1 241	552	1 296	497	
準主業農家	7 972	4 745	3 227	1 685	1 542	2 249	978	1 700	1 527	
65歳未満の農業専従者がいる	2 519	1 352	1 167	628	539	789	378	740	427	
副業的農家	34 329	25 661	8 668	4 446	4 222	6 347	2 321	3 959	4 709	

【農産物販売金額規模別統計（販売農家）】

1 農産物販売金額1位の部門別農家数

販売額	単位：戸																
	計	稲	作	麦類	雑穀・ いも類 ・豆類	工業農作物	露地野菜	施設野菜	果樹類	花き・花木	その他の 作物	酪農	肉用牛	養豚	養鶏	養蚕	その他の 畜産
計	40 264	30 163	23	1 431	64	4 952	790	800	678	139	285	860	8	63	1	7	
販売なし	-	-	-	-	-	-	-	-	-	-	-	-	-	-	-	-	-
50万円未満	22 230	20 487	19	627	46	599	33	208	92	61	5	51	-	1	-	1	1
50～100	6 989	5 421	3	363	8	760	61	144	88	27	6	107	-	-	1	-	-
100～200	4 687	2 748	-	299	1	1 053	91	174	124	12	9	165	-	8	-	2	2
200～300	1 994	713	-	88	1	782	89	109	71	6	6	127	-	2	-	-	-
300～500	1 709	426	-	36	3	777	153	76	76	13	24	119	-	6	-	-	-
500～700	827	140	1	10	2	388	108	26	58	6	9	76	-	5	-	-	-
700～1,000	761	102	-	5	2	324	114	37	67	7	27	68	1	5	-	2	2
1,000～1,500	498	68	-	1	-	192	65	15	46	4	45	52	2	7	-	1	1
1,500～2,000	203	31	-	2	-	46	40	7	20	2	32	20	2	1	-	-	-
2,000～3,000	155	14	-	-	1	24	25	1	16	1	46	18	1	9	-	-	-
3,000～5,000	131	12	-	-	1	4	11	3	15	-	51	25	1	7	-	1	1
5,000～1億	58	1	-	-	-	3	-	-	4	-	17	23	2	10	-	-	-
1～3	20	-	-	-	-	-	-	-	1	-	7	8	2	2	-	-	-
3～5	1	-	-	-	-	-	-	-	-	-	1	-	-	-	-	-	-
5億円以上	1	-	-	-	-	-	-	-	-	-	-	1	-	-	-	-	-

2 単一経営農家数

販売額	単位：戸																
	単一経営 農家数	稲	作	麦類	雑穀・ いも類 ・豆類	工業農作物	露地野菜	施設野菜	果樹類	花き・花木	その他の 作物	酪農	肉用牛	養豚	養鶏	養蚕	その他の 畜産
計	32 773	26 968	16	381	46	3 190	345	462	475	86	212	632	8	48	1	3	
販売なし	-	-	-	-	-	-	-	-	-	-	-	-	-	-	-	-	-
50万円未満	20 078	19 132	15	285	37	310	13	134	66	45	2	38	-	1	-	-	-
50～100	5 295	4 626	1	55	4	386	17	88	51	14	4	48	-	-	1	-	-
100～200	3 111	2 177	-	27	1	596	33	101	73	5	6	88	-	3	-	1	1
200～300	1 241	495	-	7	2	530	30	58	38	2	3	76	-	2	-	-	-
300～500	1 153	309	-	6	2	583	72	34	49	8	16	71	-	3	-	-	-
500～700	576	91	-	1	2	307	54	14	48	2	8	49	-	2	-	-	-
700～1,000	526	69	-	-	2	254	54	20	59	6	13	44	1	4	-	-	-
1,000～1,500	363	41	-	-	-	162	30	7	43	2	30	38	2	7	-	-	1
1,500～2,000	141	17	-	-	-	34	24	5	17	1	25	15	2	1	-	-	-
2,000～3,000	113	7	-	-	-	22	14	1	15	1	32	14	1	8	-	-	-
3,000～5,000	102	4	-	-	-	3	4	1	12	-	49	21	1	6	-	-	1
5,000～1億	53	-	-	-	-	3	-	-	3	-	16	22	2	9	-	-	-
1～3	19	-	-	-	-	-	-	-	1	-	7	7	2	2	-	-	-
3～5	1	-	-	-	-	-	-	-	-	-	1	-	-	-	-	-	-
5億円以上	1	-	-	-	-	-	-	-	-	-	-	1	-	-	-	-	-

3 準単一複合経営及び複合経営農家数

単位：戸

	主位部門の販売金額が6割以上8割未満の経営(準単一複合経営)												
	稲作が主位部門で2位が												
	計	小計	麦類作	雑穀・ いも類 ・豆類	工業農作物	露地野菜	施設野菜	果樹類	花き・花木	その他の 作物	酪農	肉用牛	養豚
計	5 845	2 565	78	1 302	22	842	57	156	60	17	3	24	-
販売なし	-	-	-	-	-	-	-	-	-	-	-	-	-
50万円未満	1 744	1 136	36	593	11	358	13	81	28	8	-	6	-
50～100	1 355	638	14	337	6	209	15	33	16	4	-	4	-
100～200	1 228	434	5	229	4	148	8	25	4	3	2	5	-
200～300	569	158	9	65	1	59	7	10	5	2	2	2	-
300～500	401	90	4	28	-	42	6	2	4	2	-	2	-
500～700	180	41	2	19	-	12	2	4	1	-	-	-	-
700～1,000	235	168	3	11	-	7	2	-	-	-	-	2	-
1,000～1,500	135	99	3	9	-	5	4	-	-	-	-	-	-
1,500～2,000	62	21	1	6	-	2	-	1	1	-	-	-	-
2,000～3,000	42	5	1	4	-	-	-	-	-	-	-	3	-
3,000～5,000	29	22	1	1	-	-	-	-	1	-	1	-	-
5,000～1億	5	5	-	-	-	-	-	-	-	-	-	-	-
1～3	1	1	-	-	-	-	-	-	-	-	-	-	-
3～5	-	-	-	-	-	-	-	-	-	-	-	-	-
5億円以上	-	-	-	-	-	-	-	-	-	-	-	-	-

3 準単一複合経営及び複合経営農家数(つづき)

単位：戸

	主位部門の販売金額が6割以上8割未満の経営(準単一複合経営)													
	稲作が主位部門で2位が													
	計	養鶏	養蚕	その他の 畜産	露地野菜が 主位のもの	施設野菜が 主位のもの	果樹類が 主位のもの	花き・ 花木が 主位のもの	酪農が 主位のもの	肉用牛が 主位のもの	養鶏が 主位のもの	養蚕が 主位のもの	その他の 畜産が主 位のもの	その他
計	2	-	-	2	1 340	298	269	151	51	249	13	-	2	907
販売なし	-	-	-	-	-	-	-	-	-	-	-	-	-	-
50万円未満	-	-	-	2	214	12	57	17	3	9	-	-	1	295
50～100	-	-	-	-	287	29	46	22	2	55	-	-	1	276
100～200	1	-	-	-	370	34	57	35	2	61	4	-	-	231
200～300	-	-	-	-	201	40	44	30	1	38	-	-	-	57
300～500	-	-	-	-	140	52	34	23	5	32	2	-	-	23
500～700	1	-	-	-	60	36	8	6	-	13	3	-	-	13
700～1,000	-	-	-	-	42	45	13	7	9	19	1	-	1	6
1,000～1,500	-	-	-	-	19	26	7	3	11	10	-	-	2	36
1,500～2,000	-	-	-	-	5	10	2	3	5	3	-	-	3	21
2,000～3,000	-	-	-	-	2	10	-	1	10	3	1	-	-	10
3,000～5,000	-	-	-	-	-	4	1	3	2	4	1	-	-	1
5,000～1億	-	-	-	-	-	-	-	1	1	1	-	-	-	7
1～3	-	-	-	-	-	-	-	-	-	-	-	-	-	-
3～5	-	-	-	-	-	-	-	-	-	-	-	-	-	-
5億円以上	-	-	-	-	-	-	-	-	-	-	-	-	-	-

4 経営耕地の状況

単位 { 農家数：戸
面積：a

	経営耕地 のある 農家数	経営耕地 の総面積	田						稲を作った田のうち 二毛作した田	稲以外の作物 だけを作った田	何も作らなかつた田		
			田のある 農家数		面積計		稲を作った田					稲以外の作物 だけを作った田	
			農家数	面積	農家数	面積	農家数	面積				農家数	面積
計	46 746	4 407 530	44 104	3 072 616	44 013	3 015 973	1 149	56 643	24 409	697 532	14 819	339 475	
販売なし	6 567	336 617	5 471	193 000	5 460	191 497	46	1 503	2 413	42 237	2 622	75 382	
50万円未満	22 230	1 434 615	21 857	1 039 197	21 844	1 033 206	229	5 991	10 379	173 897	6 883	129 093	
50～100	6 985	710 004	6 734	525 135	6 732	520 431	135	4 704	3 985	95 312	2 290	49 198	
100～200	4 678	603 635	4 437	445 177	4 432	441 129	115	4 048	3 039	93 957	1 422	33 089	
200～300	1 986	308 500	1 850	218 291	1 838	213 133	115	5 158	1 385	56 768	579	13 847	
300～500	1 700	315 426	1 636	292 502	1 536	213 318	143	8 357	1 245	56 432	451	14 395	
500～700	825	166 966	792	111 747	714	107 797	82	3 950	627	37 961	192	5 398	
700～1,000	752	182 653	720	167 417	646	109 236	94	5 598	589	45 786	179	6 797	
1,000～1,500	489	149 208	471	134 588	414	86 649	84	6 777	367	34 620	91	6 542	
1,500～2,000	200	78 369	190	70 008	164	45 792	35	2 670	155	19 310	42	2 236	
2,000～3,000	150	52 613	141	46 754	112	25 436	29	2 163	114	17 865	31	1 290	
3,000～5,000	120	47 647	88	26 689	77	22 051	30	4 638	77	12 566	25	1 746	
5,000～1億	47	17 998	37	5 992	33	5 185	9	807	27	9 357	9	399	
1～3	15	3 143	11	1 265	10	1 104	2	161	7	1 109	2	59	
3～5	1	118	1	118	1	9	1	118	1	118	1	4	
5億円以上	1	18	1	13	1	9	1	118	1	118	1	4	

4 経営耕地の状況 (つづき)

単位 { 農家数：戸
面積：a

	畑のある 農家数	面積計	畑 (樹 園 地 を 除)						樹園地 のある 農家数	面積
			普通作物を作った畑		飼料用作物だけ作った畑		牧草専用			
			農家数	面積	農家数	面積	農家数	面積		
計	16 846	226 786	15 103	169 169	180	8 566	11 499	3 503	37 552	71 121
販売なし	2 131	22 831	1 864	17 188	4	114	258	512	5 271	3 167
50万円未満	8 510	75 375	7 743	58 905	22	518	975	1 748	14 977	17 053
50～100	2 449	29 574	2 188	22 727	29	542	416	513	5 889	10 785
100～200	1 515	21 536	1 383	17 912	21	259	253	268	3 112	9 876
200～300	694	13 620	619	10 902	21	261	655	148	1 802	5 974
300～500	583	15 027	509	11 828	23	566	710	115	1 923	7 897
500～700	271	9 232	236	7 112	7	235	654	58	1 231	2 628
700～1,000	302	10 669	257	8 330	14	644	518	68	1 177	4 567
1,000～1,500	179	10 515	147	6 744	14	345	2 667	31	759	4 105
1,500～2,000	79	6 772	59	3 909	3	909	1 688	17	488	1 589
2,000～3,000	68	5 255	57	2 427	8	1 917	585	12	326	604
3,000～5,000	46	3 770	30	1 248	10	1 926	64	8	532	2 876
5,000～1億	13	2 250	9	1 147	3	200	1 856	2	47	11
1～3	5	355	1	147	2	130	200	1	18	1
3～5	1	118	1	118	1	118	118	1	118	1
5億円以上	1	18	1	13	1	13	13	1	13	1

5 農業生産関連事業を行っている農家の事業種別別農家数

単位：戸

	計	農業生産関連事業		事業種別							その他
		農業生産関連事業を行っていない	農業生産関連事業を行っている実農家数	農産物の加工	消費者に直接販売	貸農園・体験農園等	観光農園	農家民宿	農家レストラン	海外への輸出	
計	46 831	38 637	8 194	345	7 899	171	161	38	35	6	42
販売なし	6 567	6 548	19	-	-	8	3	5	3	-	-
50万円未満	22 230	18 353	3 877	61	3 775	50	20	20	12	1	21
50～100	6 989	5 404	1 585	55	1 534	38	23	2	5	1	5
100～200	4 687	3 589	1 098	55	1 056	24	24	4	5	-	4
200～300	1 994	1 508	486	34	472	16	18	3	-	-	2
300～500	1 709	1 266	443	37	428	9	23	-	1	2	1
500～700	827	606	221	30	202	9	11	-	1	1	3
700～1,000	761	562	199	28	183	5	22	1	2	-	3
1,000～1,500	498	374	124	17	117	4	9	2	2	-	1
1,500～2,000	203	135	68	9	68	2	4	-	2	-	-
2,000～3,000	155	120	35	5	33	2	3	-	-	-	1
3,000～5,000	131	105	26	12	20	4	1	1	1	-	1
5,000～1億	58	47	11	2	10	-	-	-	-	-	-
1～3	20	18	2	-	1	-	-	-	-	1	-
3～5	1	1	-	-	-	-	-	-	-	-	-
5億円以上	1	1	-	-	-	-	-	-	-	-	-

Ⅲ 市町別一覽表

[農林業経営体]

1 農林業経営体数

単位:経営体

市区町名	農林業経営体		農業経営体 かつ 林業経営体		農業経営体		林業経営体	
	農林業経営体	家族経営体	農林業経営体	家族経営体	農業経営体	家族経営体	林業経営体	家族経営体
28 兵庫県	48 436	47 151	1 107	1 098	47 895	46 932	1 648	1 317
100 神戸市	3 361	3 280	35	32	3 348	3 276	48	36
101 東灘区	4	2	-	-	4	2	-	-
102 灘区	3	2	-	-	1	-	2	2
105 兵庫区	1	-	-	-	-	-	1	-
106 長田区	-	-	-	-	-	-	-	-
107 須磨区	16	14	-	-	15	14	1	-
108 垂水区	17	17	-	-	16	16	1	1
109 北区	1 266	1 238	23	21	1 263	1 237	26	22
110 中央区	9	2	-	-	4	2	5	-
111 西区	2 045	2 005	12	11	2 045	2 005	12	11
202 尼崎市	130	130	-	-	127	127	3	3
204 西宮市	179	176	4	4	175	174	8	6
206 芦屋市	5	5	-	-	2	2	3	3
207 伊丹市	153	151	1	1	153	151	1	1
214 宝塚市	384	373	9	9	382	372	11	10
217 川西市	194	193	14	14	194	193	14	14
219 三田市	1 426	1 392	36	36	1 419	1 391	43	37
301 猪名川町	394	385	37	37	391	384	40	38
203 明石市	508	504	1	1	505	501	4	4
210 加古川市	1 305	1 273	1	1	1 304	1 272	2	2
216 高砂市	177	176	-	-	177	176	-	-
381 稲美町	1 032	998	-	-	1 032	998	-	-
382 播磨町	23	22	-	-	23	22	-	-
213 西脇市	673	656	19	19	666	654	26	21
215 三木市	2 146	2 088	10	10	2 145	2 088	11	10
218 小野市	1 507	1 482	5	5	1 507	1 482	5	5
220 加西市	2 315	2 243	15	15	2 307	2 241	23	17
228 加東市	1 921	1 888	14	14	1 920	1 888	15	14
365 多可町	1 087	1 034	77	77	1 013	998	151	113
201 姫路市	2 589	2 521	32	32	2 567	2 518	54	35
442 市川町	427	395	9	9	412	387	24	17
443 福崎町	483	470	4	4	481	469	6	5
446 神河町	571	508	43	43	507	479	107	72
208 相生市	331	320	14	14	331	320	14	14
212 赤穂市	368	355	8	8	368	355	8	8
227 宍粟市	1 620	1 521	107	105	1 525	1 497	202	129
229 たつの市	1 544	1 505	12	12	1 537	1 501	19	16
464 太子町	276	265	1	1	272	265	5	1
481 上郡町	305	295	7	7	304	295	8	7
501 佐用町	1 069	1 033	59	59	1 058	1 027	70	65
209 豊岡市	2 638	2 560	121	120	2 606	2 546	153	134
222 養父市	1 041	1 011	54	54	1 003	986	92	79
225 朝来市	1 256	1 215	35	35	1 222	1 202	69	48
585 香美町	723	695	69	69	698	680	94	84
586 新温泉町	867	838	33	32	853	834	47	36
221 篠山市	2 865	2 814	101	101	2 851	2 811	115	104
223 丹波市	3 568	3 483	116	114	3 538	3 473	146	124
205 洲本市	1 672	1 655	-	-	1 671	1 654	1	1
224 南あわじ市	3 477	3 452	3	3	3 475	3 452	5	3
226 淡路市	1 826	1 791	1	1	1 826	1 791	1	1

[農林業経営体]

2 組織形態別経営体数(2-1)

単位:経営体

市区町名	合計	法人化している													
		計	農事組合 法人	会 社					各種団体				その他 の法人		
				小計	株式 会社	合名・ 合資 会社	合同 会社	相互 会社	小計	農協	森林 組合	その他 の各種 団体			
28 兵 庫 県	48 436	594	87	289	280	5	4	-	-	-	181	49	123	9	37
100 神 戸 市	3 361	49	17	25	25	-	-	-	-	-	6	2	1	3	1
101 東 灘 区	4	2	-	2	2	-	-	-	-	-	-	-	-	-	-
102 灘 区	3	X	X	X	X	X	X	X	X	X	X	X	X	X	X
105 兵 庫 区	1	X	X	X	X	X	X	X	X	X	X	X	X	X	X
106 長 田 区	-	-	-	-	-	-	-	-	-	-	-	-	-	-	-
107 須 磨 区	16	2	-	2	2	-	-	-	-	-	-	-	-	-	-
108 垂 水 区	17	-	-	-	-	-	-	-	-	-	-	-	-	-	-
109 北 区	1 266	16	6	5	5	-	-	-	-	4	2	1	1	1	
110 中 央 区	9	4	-	3	3	-	-	-	-	1	-	-	1	-	
111 西 区	2 045	23	11	11	11	-	-	-	-	1	-	-	1	-	
202 尼 崎 市	130	-	-	-	-	-	-	-	-	-	-	-	-	-	-
204 西 宮 市	179	3	-	2	2	-	-	-	-	-	-	-	-	1	
206 芦 屋 市	5	-	-	-	-	-	-	-	-	-	-	-	-	-	-
207 伊 丹 市	153	2	-	2	2	-	-	-	-	-	-	-	-	-	-
214 宝 塚 市	384	9	-	8	8	-	-	-	-	1	-	-	1	-	
217 川 西 市	194	1	-	1	1	-	-	-	-	-	-	-	-	-	-
219 三 田 市	1 426	20	2	12	12	-	-	-	-	4	3	1	-	2	
301 猪 名 川 町	394	6	2	-	-	-	-	-	-	4	3	1	-	-	
203 明 石 市	508	1	-	-	-	-	-	-	-	1	1	-	-	-	
210 加 古 川 市	1 305	17	5	9	9	-	-	-	-	3	3	-	-	-	
216 高 砂 市	177	-	-	-	-	-	-	-	-	-	-	-	-	-	-
381 稲 美 町	1 032	7	3	3	3	-	-	-	-	1	1	-	-	-	
382 播 磨 町	23	2	-	2	2	-	-	-	-	-	-	-	-	-	
213 西 脇 市	673	2	-	-	-	-	-	-	-	2	-	2	-	-	
215 三 木 市	2 146	21	6	11	11	-	-	-	-	4	3	1	-	-	
218 小 野 市	1 507	11	3	8	7	1	-	-	-	-	-	-	-	-	
220 加 西 市	2 315	17	6	5	5	-	-	-	-	6	1	5	-	-	
228 加 東 市	1 921	11	1	6	6	-	-	-	-	3	3	-	-	1	
365 多 可 町	1 087	12	3	3	3	-	-	-	-	3	1	1	1	3	
201 姫 路 市	2 589	42	4	27	26	1	-	-	-	10	1	9	-	1	
442 市 川 町	427	11	-	6	6	-	-	-	-	3	2	1	-	2	
443 福 崎 町	483	6	2	2	2	-	-	-	-	1	-	-	1	1	
446 神 河 町	571	21	1	2	2	-	-	-	-	16	2	14	-	2	
208 相 生 市	331	4	-	3	2	-	1	-	-	-	-	-	-	1	
212 赤 穂 市	368	6	-	5	5	-	-	-	-	1	1	-	-	-	
227 宍 粟 市	1 620	54	-	11	11	-	-	-	-	40	-	38	2	3	
229 た つ の 市	1 544	20	3	13	11	1	1	-	-	4	2	2	-	-	
464 太 子 町	276	5	-	1	1	-	-	-	-	4	-	4	-	-	
481 上 郡 町	305	6	1	3	3	-	-	-	-	2	1	1	-	-	
501 佐 用 町	1 069	15	4	5	4	1	-	-	-	6	4	2	-	-	
209 豊 岡 市	2 638	36	5	15	15	-	-	-	-	14	1	13	-	2	
222 養 父 市	1 041	18	1	7	6	-	1	-	-	7	1	6	-	3	
225 朝 来 市	1 256	16	1	9	8	-	1	-	-	4	-	3	1	2	
585 香 美 町	723	7	1	4	4	-	-	-	-	2	-	2	-	-	
586 新 温 泉 町	867	11	3	1	1	-	-	-	-	5	-	5	-	2	
221 篠 山 市	2 865	34	7	14	14	-	-	-	-	11	4	7	-	2	
223 丹 波 市	3 568	35	4	19	18	1	-	-	-	4	2	2	-	8	
205 洲 本 市	1 672	11	-	8	8	-	-	-	-	3	3	-	-	-	
224 南 あ わ じ 市	3 477	25	-	22	22	-	-	-	-	3	1	2	-	-	
226 淡 路 市	1 826	20	2	15	15	-	-	-	-	3	3	-	-	-	

(注) *1) 家族経営体のうち、1戸1法人を除いた数。

[農林業経営体]

2 組織形態別経営体数(2-2)

単位:経営体

市区町名	地方公共 団体・ 財産区	法人化 していない	家族経営 体(*1)
28 兵庫県	63	47 779	47 126
100 神戸市	4	3 308	3 279
101 東灘区	-	2	2
102 灘区	X	X	X
105 兵庫区	X	X	X
106 長田区	-	-	-
107 須磨区	-	14	14
108 垂水区	-	17	17
109 北区	1	1 249	1 238
110 中央区	3	2	2
111 西区	-	2 022	2 004
202 尼崎市	-	130	130
204 西宮市	-	176	176
206 芦屋市	-	5	5
207 伊丹市	-	151	151
214 宝塚市	-	375	372
217 川西市	-	193	193
219 三田市	-	1 406	1 390
301 猪名川町	-	388	385
203 明石市	-	507	504
210 加古川市	-	1 288	1 273
216 高砂市	-	177	176
381 稲美町	-	1 025	998
382 播磨町	-	21	21
213 西脇市	1	670	656
215 三木市	-	2 125	2 088
218 小野市	-	1 496	1 479
220 加西市	-	2 298	2 242
228 加東市	1	1 909	1 887
365 多可町	30	1 045	1 034
201 姫路市	2	2 545	2 519
442 市川町	-	416	395
443 福崎町	-	477	470
446 神河町	5	545	508
208 相生市	-	327	320
212 赤穂市	-	362	355
227 宍粟市	1	1 565	1 521
229 たつの市	-	1 524	1 504
464 太子町	-	271	265
481 上郡町	-	299	295
501 佐用町	1	1 053	1 033
209 豊岡市	-	2 602	2 560
222 養父市	2	1 021	1 010
225 朝来市	7	1 233	1 215
585 香美町	2	714	695
586 新温泉町	1	855	838
221 篠山市	-	2 831	2 809
223 丹波市	6	3 527	3 483
205 洲本市	-	1 661	1 653
224 南あわじ市	-	3 452	3 449
226 淡路市	-	1 806	1 790

[農林業経営体]

3 経営タイプ別経営体数(3-1)

単位:経営体

市区町名	総計	農業のみを行う経営体				林業のみを行う経営体			
		合計	農産物の生産のみ	農産物の生産及び作業受託	作業受託のみ	合計	林産物の生産のみ	林産物の生産及び作業受託	作業受託のみ
28 兵庫県	48 436	29 115	27 015	1 948	152	406	352	40	14
100 神戸市	3 361	2 589	2 467	118	4	13	13	-	-
101 東灘区	4	3	3	-	-	-	-	-	-
102 灘区	3	X	X	X	X	X	X	X	X
105 兵庫区	1	X	X	X	X	X	X	X	X
106 長田区	-	-	-	-	-	-	-	-	-
107 須磨区	16	12	11	1	-	1	1	-	-
108 垂水区	17	13	13	-	-	1	1	-	-
109 北区	1 266	794	741	50	3	3	3	-	-
110 中央区	9	4	4	-	-	5	5	-	-
111 西区	2 045	1 762	1 694	67	1	-	-	-	-
202 尼崎市	130	121	121	-	-	1	1	-	-
204 西宮市	179	140	135	5	-	4	3	1	-
206 芦屋市	5	2	2	-	-	3	3	-	-
207 伊丹市	153	146	141	5	-	-	-	-	-
214 宝塚市	384	250	241	9	-	2	2	-	-
217 川西市	194	119	116	3	-	-	-	-	-
219 三田市	1 426	754	684	65	5	7	6	1	-
301 猪名川町	394	156	141	14	1	2	2	-	-
203 明石市	508	485	467	18	-	2	2	-	-
210 加古川市	1 305	1 124	1 061	59	4	1	1	-	-
216 高砂市	177	153	143	10	-	-	-	-	-
381 稲美町	1 032	995	929	63	3	-	-	-	-
382 播磨町	23	23	22	1	-	-	-	-	-
213 西脇市	673	442	403	38	1	5	4	1	-
215 三木市	2 146	1 505	1 414	72	19	1	1	-	-
218 小野市	1 507	1 302	1 225	72	5	-	-	-	-
220 加西市	2 315	1 631	1 544	84	3	7	6	-	1
228 加東市	1 921	1 483	1 369	107	7	1	1	-	-
365 多可町	1 087	491	424	66	1	48	46	1	1
201 姫路市	2 589	1 806	1 685	119	2	20	14	6	-
442 市川町	427	286	254	32	-	10	9	1	-
443 福崎町	483	301	273	23	5	1	1	-	-
446 神河町	571	266	232	28	6	46	43	3	-
208 相生市	331	108	98	9	1	-	-	-	-
212 赤穂市	368	241	214	27	-	-	-	-	-
227 宍粟市	1 620	556	508	43	5	80	63	11	6
229 たつの市	1 544	994	913	79	2	5	4	1	-
464 太子町	276	219	203	16	-	4	4	-	-
481 上郡町	305	137	120	16	1	1	-	-	1
501 佐用町	1 069	256	223	25	8	7	6	1	-
209 豊岡市	2 638	951	796	146	9	22	19	1	2
222 養父市	1 041	301	259	39	3	18	17	1	-
225 朝来市	1 256	468	419	49	-	28	23	3	2
585 香美町	723	160	127	29	4	12	11	1	-
586 新温泉町	867	210	171	30	9	12	11	1	-
221 篠山市	2 865	1 085	981	91	13	14	11	2	1
223 丹波市	3 568	1 998	1 820	167	11	26	23	3	-
205 洲本市	1 672	933	883	41	9	1	-	1	-
224 南あわじ市	3 477	2 890	2 807	80	3	2	2	-	-
226 淡路市	1 826	1 038	980	50	8	-	-	-	-

[農林業経営体]

3 経営タイプ別経営体数(3-2)

単位:経営体

市区町名	農業と林業を併せて行う経営体						
	合計	農林産物の 生産のみ	農林産物の生産及び作業受託を行う				
			計	農林産物の生産をしている			
				小計	農業及び林業の 作業受託	農業のみ 作業受託	林業のみ 作業受託
28 兵庫県	18 915	17 362	1 553	1 549	4	1 507	38
100 神戸市	759	708	51	51	-	50	1
101 東灘区	1	1	-	-	-	-	-
102 灘区	X	X	X	X	X	X	X
105 兵庫区	X	X	X	X	X	X	X
106 長田区	-	-	-	-	-	-	-
107 須磨区	3	3	-	-	-	-	-
108 垂水区	3	3	-	-	-	-	-
109 北区	469	438	31	31	-	30	1
110 中央区	-	-	-	-	-	-	-
111 西区	283	263	20	20	-	20	-
202 尼崎市	8	8	-	-	-	-	-
204 西宮市	35	32	3	3	-	3	-
206 芦屋市	-	-	-	-	-	-	-
207 伊丹市	7	6	1	1	-	1	-
214 宝塚市	132	126	6	6	-	6	-
217 川西市	75	68	7	7	1	6	-
219 三田市	665	605	60	60	-	57	3
301 猪名川町	236	215	21	20	-	20	-
203 明石市	21	18	3	3	-	3	-
210 加古川市	180	170	10	10	-	10	-
216 高砂市	24	23	1	1	-	1	-
381 稲美町	37	36	1	1	-	1	-
382 播磨町	-	-	-	-	-	-	-
213 西脇市	226	202	24	24	-	23	1
215 三木市	640	610	30	30	-	30	-
218 小野市	205	188	17	17	-	16	1
220 加西市	677	639	38	37	-	37	-
228 加東市	437	399	38	38	-	37	1
365 多可町	548	493	55	55	-	53	2
201 姫路市	763	717	46	46	1	45	-
442 市川町	131	119	12	12	-	12	-
443 福崎町	181	169	12	12	-	12	-
446 神河町	259	245	14	14	-	14	-
208 相生市	223	207	16	16	-	16	-
212 赤穂市	127	118	9	9	-	9	-
227 宍粟市	984	914	70	69	1	58	10
229 たつの市	545	507	38	38	-	38	-
464 太子町	53	43	10	10	-	10	-
481 上郡町	167	150	17	17	-	17	-
501 佐用町	806	746	60	59	-	55	4
209 豊岡市	1 665	1 442	223	223	1	217	5
222 養父市	722	631	91	91	-	89	2
225 朝来市	760	685	75	75	-	73	2
585 香美町	551	479	72	72	-	72	-
586 新温泉町	645	570	75	75	-	74	1
221 篠山市	1 766	1 634	132	132	-	131	1
223 丹波市	1 544	1 400	144	144	-	140	4
205 洲本市	738	712	26	26	-	26	-
224 南あわじ市	585	569	16	16	-	16	-
226 淡路市	788	759	29	29	-	29	-

[農林業経営体]

3 経営タイプ別経営体数(3-3)

単位:経営体

市区町名	農業と林業を併せて行う経営体(つづき)							作業受託のみ
	農林産物の生産及び作業受託を行う(つづき)							
	農産物のみ生産をしている			林産物のみ生産をしている				
小計	農業及び林業の 作業受託	林業のみ 作業受託	小計	農業及び林業の 作業受託	農業のみ 作業受託			
28 兵庫県	2	1	1	2	-	2	-	
100 神戸市	-	-	-	-	-	-	-	
101 東灘区	-	-	-	-	-	-	-	
102 灘区	X	X	X	X	X	X	X	
105 兵庫区	X	X	X	X	X	X	X	
106 長田区	-	-	-	-	-	-	-	
107 須磨区	-	-	-	-	-	-	-	
108 垂水区	-	-	-	-	-	-	-	
109 北区	-	-	-	-	-	-	-	
110 中央区	-	-	-	-	-	-	-	
111 西区	-	-	-	-	-	-	-	
202 尼崎市	-	-	-	-	-	-	-	
204 西宮市	-	-	-	-	-	-	-	
206 芦屋市	-	-	-	-	-	-	-	
207 伊丹市	-	-	-	-	-	-	-	
214 宝塚市	-	-	-	-	-	-	-	
217 川西市	-	-	-	-	-	-	-	
219 三田市	-	-	-	-	-	-	-	
301 猪名川町	1	1	-	-	-	-	-	
203 明石市	-	-	-	-	-	-	-	
210 加古川市	-	-	-	-	-	-	-	
216 高砂市	-	-	-	-	-	-	-	
381 稲美町	-	-	-	-	-	-	-	
382 播磨町	-	-	-	-	-	-	-	
213 西脇市	-	-	-	-	-	-	-	
215 三木市	-	-	-	-	-	-	-	
218 小野市	-	-	-	-	-	-	-	
220 加西市	-	-	-	1	-	1	-	
228 加東市	-	-	-	-	-	-	-	
365 多可町	-	-	-	-	-	-	-	
201 姫路市	-	-	-	-	-	-	-	
442 市川町	-	-	-	-	-	-	-	
443 福崎町	-	-	-	-	-	-	-	
446 神河町	-	-	-	-	-	-	-	
208 相生市	-	-	-	-	-	-	-	
212 赤穂市	-	-	-	-	-	-	-	
227 宍粟市	1	-	1	-	-	-	-	
229 たつの市	-	-	-	-	-	-	-	
464 太子町	-	-	-	-	-	-	-	
481 上郡町	-	-	-	-	-	-	-	
501 佐用町	-	-	-	1	-	1	-	
209 豊岡市	-	-	-	-	-	-	-	
222 養父市	-	-	-	-	-	-	-	
225 朝来市	-	-	-	-	-	-	-	
585 香美町	-	-	-	-	-	-	-	
586 新温泉町	-	-	-	-	-	-	-	
221 篠山市	-	-	-	-	-	-	-	
223 丹波市	-	-	-	-	-	-	-	
205 洲本市	-	-	-	-	-	-	-	
224 南あわじ市	-	-	-	-	-	-	-	
226 淡路市	-	-	-	-	-	-	-	

[農業経営体]

1 農業経営の特徴

(1) 組織形態別経営体数(2-1)

単位:経営体

市区町名	合計	法人化している												
		計	農事組合 法人	会 社					各 種 団 体				その 他の 法人	
				小計	株式 会社	合名・ 合資 会社	合同 会社	相互 会社	小計	農協	森林 組合	その 他の 各種 団体		
28 兵庫県	47 895	423	87	268	259	5	4	-	-	54	49	-	5	14
100 神戸市	3 348	44	17	22	22	-	-	-	-	4	2	-	2	1
101 東灘区	4	X	X	X	X	X	X	X	X	X	X	X	X	X
102 灘区	1	X	X	X	X	X	X	X	X	X	X	X	X	X
105 兵庫区	-	-	-	-	-	-	-	-	-	-	-	-	-	-
106 長田区	-	-	-	-	-	-	-	-	-	-	-	-	-	-
107 須磨区	15	1	-	1	1	-	-	-	-	-	-	-	-	-
108 垂水区	16	-	-	-	-	-	-	-	-	-	-	-	-	-
109 北区	1 263	15	6	5	5	-	-	-	-	3	2	-	1	1
110 中央区	4	2	-	2	2	-	-	-	-	-	-	-	-	-
111 西区	2 045	23	11	11	11	-	-	-	-	1	-	-	1	-
202 尼崎市	127	-	-	-	-	-	-	-	-	-	-	-	-	-
204 西宮市	175	1	-	1	1	-	-	-	-	-	-	-	-	-
206 芦屋市	2	X	X	X	X	X	X	X	X	X	X	X	X	X
207 伊丹市	153	2	-	2	2	-	-	-	-	-	-	-	-	-
214 宝塚市	382	9	-	8	8	-	-	-	-	1	-	-	1	-
217 川西市	194	1	-	1	1	-	-	-	-	-	-	-	-	-
219 三田市	1 419	19	2	12	12	-	-	-	-	3	3	-	-	2
301 猪名川町	391	5	2	-	-	-	-	-	-	3	3	-	-	-
203 明石市	505	1	-	-	-	-	-	-	-	1	1	-	-	-
210 加古川市	1 304	17	5	9	9	-	-	-	-	3	3	-	-	-
216 高砂市	177	-	-	-	-	-	-	-	-	-	-	-	-	-
381 稲美町	1 032	7	3	3	3	-	-	-	-	1	1	-	-	-
382 播磨町	23	X	X	X	X	X	X	X	X	X	X	X	X	X
213 西脇市	666	-	-	-	-	-	-	-	-	-	-	-	-	-
215 三木市	2 145	20	6	11	11	-	-	-	-	3	3	-	-	-
218 小野市	1 507	11	3	8	7	1	-	-	-	-	-	-	-	-
220 加西市	2 307	12	6	5	5	-	-	-	-	1	1	-	-	-
228 加東市	1 920	10	1	6	6	-	-	-	-	3	3	-	-	-
365 多可町	1 013	7	3	2	2	-	-	-	-	2	1	-	1	-
201 姫路市	2 567	28	4	23	22	1	-	-	-	1	1	-	-	-
442 市川町	412	9	-	6	6	-	-	-	-	2	2	-	-	1
443 福崎町	481	5	2	2	2	-	-	-	-	-	-	-	-	1
446 神河町	507	5	1	2	2	-	-	-	-	2	2	-	-	-
208 相生市	331	4	-	3	2	-	1	-	-	-	-	-	-	1
212 赤穂市	368	6	-	5	5	-	-	-	-	1	1	-	-	-
227 宍粟市	1 525	5	-	4	4	-	-	-	-	1	-	-	1	-
229 たつの市	1 537	18	3	13	11	1	1	-	-	2	2	-	-	-
464 太子町	272	1	-	1	1	-	-	-	-	-	-	-	-	-
481 上郡町	304	5	1	3	3	-	-	-	-	1	1	-	-	-
501 佐用町	1 058	13	4	5	4	1	-	-	-	4	4	-	-	-
209 豊岡市	2 606	23	5	15	15	-	-	-	-	1	1	-	-	2
222 養父市	1 003	10	1	7	6	-	1	-	-	1	1	-	-	1
225 朝来市	1 222	7	1	6	5	-	1	-	-	-	-	-	-	-
585 香美町	698	5	1	4	4	-	-	-	-	-	-	-	-	-
586 新温泉町	853	5	3	-	-	-	-	-	-	-	-	-	-	2
221 篠山市	2 851	25	7	14	14	-	-	-	-	4	4	-	-	-
223 丹波市	3 538	27	4	18	17	1	-	-	-	2	2	-	-	3
205 洲本市	1 671	11	-	8	8	-	-	-	-	3	3	-	-	-
224 南あわじ市	3 475	23	-	22	22	-	-	-	-	1	1	-	-	-
226 淡路市	1 826	20	2	15	15	-	-	-	-	3	3	-	-	-

(注) *1) 家族経営体のうち、1戸1法人を除いた数。

[農業経営体]

(1) 組織形態別経営体数(2-2)

単位:経営体

市区町名	地方公共 団体・ 財産区	法人化 していない	家族経営
			体(*1)
28 兵庫県	4	47 468	46 907
100 神戸市	-	3 304	3 275
101 東灘区	X	X	X
102 灘区	X	X	X
105 兵庫区	-	-	-
106 長田区	-	-	-
107 須磨区	-	14	14
108 垂水区	-	16	16
109 北区	-	1 248	1 237
110 中央区	-	2	2
111 西区	-	2 022	2 004
202 尼崎市	-	127	127
204 西宮市	-	174	174
206 芦屋市	X	X	X
207 伊丹市	-	151	151
214 宝塚市	-	373	371
217 川西市	-	193	193
219 三田市	-	1 400	1 389
301 猪名川町	-	386	384
203 明石市	-	504	501
210 加古川市	-	1 287	1 272
216 高砂市	-	177	176
381 稲美町	-	1 025	998
382 播磨町	X	X	X
213 西脇市	-	666	654
215 三木市	-	2 125	2 088
218 小野市	-	1 496	1 479
220 加西市	-	2 295	2 240
228 加東市	1	1 909	1 887
365 多可町	-	1 006	998
201 姫路市	-	2 539	2 516
442 市川町	-	403	387
443 福崎町	-	476	469
446 神河町	-	502	479
208 相生市	-	327	320
212 赤穂市	-	362	355
227 宍粟市	-	1 520	1 497
229 たつの市	-	1 519	1 500
464 太子町	-	271	265
481 上郡町	-	299	295
501 佐用町	-	1 045	1 027
209 豊岡市	-	2 583	2 546
222 養父市	-	993	985
225 朝来市	-	1 215	1 202
585 香美町	-	693	680
586 新温泉町	1	847	834
221 篠山市	-	2 826	2 806
223 丹波市	2	3 509	3 473
205 洲本市	-	1 660	1 652
224 南あわじ市	-	3 452	3 449
226 淡路市	-	1 806	1 790

[農業経営体]

(2) 経営耕地面積規模別経営体数(2-1)

単位:経営体

市区町名	計	経営耕地なし	0.3ha未満	0.3~0.5ha	0.5 ~ 1.0	1.0 ~ 1.5	1.5 ~ 2.0	2.0 ~ 3.0
28 兵庫 県	47 895	331	444	13 418	20 483	7 379	2 571	1 496
100 神戸市	3 348	15	19	597	1 449	749	282	138
101 東灘区	4	X	X	X	X	X	X	X
102 灘区	1	X	X	X	X	X	X	X
105 兵庫区	-	-	-	-	-	-	-	-
106 長田区	-	-	-	-	-	-	-	-
107 須磨区	15	-	-	9	6	-	-	-
108 垂水区	16	-	1	5	5	3	2	-
109 北区	1 263	6	3	233	572	277	99	40
110 中央区	4	-	1	1	-	1	-	-
111 西区	2 045	8	14	349	865	468	180	98
202 尼崎市	127	-	22	57	42	6	-	-
204 西宮市	175	1	29	64	64	13	2	1
206 芦屋市	2	X	X	X	X	X	X	X
207 伊丹市	153	1	25	70	42	11	1	2
214 宝塚市	382	2	13	100	179	55	16	8
217 川西市	194	-	31	70	72	15	1	3
219 三田市	1 419	9	7	257	564	360	131	43
301 猪名川町	391	1	7	146	168	41	13	8
203 明石市	505	2	12	178	204	63	23	16
210 加古川市	1 304	11	5	549	553	91	39	24
216 高砂市	177	-	1	116	47	6	3	3
381 稲美町	1 032	4	2	244	456	193	53	31
382 播磨町	23	X	X	X	X	X	X	X
213 西脇市	666	2	2	174	258	111	39	33
215 三木市	2 145	35	3	344	806	568	231	103
218 小野市	1 507	11	1	341	638	281	102	65
220 加西市	2 307	8	6	527	1 046	395	114	81
228 加東市	1 920	8	2	344	756	417	178	116
365 多可町	1 013	2	5	326	439	111	47	36
201 姫路市	2 567	12	15	1 187	1 021	180	54	28
442 市川町	412	3	-	166	180	17	7	6
443 福崎町	481	5	7	185	218	33	7	9
446 神河町	507	6	3	246	196	23	6	4
208 相生市	331	1	7	130	125	32	14	6
212 赤穂市	368	1	5	126	144	34	11	9
227 宍粟市	1 525	8	2	703	618	98	43	20
229 たつの市	1 537	7	7	538	626	182	56	49
464 太子町	272	-	3	135	105	16	2	6
481 上郡町	304	3	7	83	119	33	15	8
501 佐用町	1 058	18	9	371	464	97	36	26
209 豊岡市	2 606	13	12	706	1 087	314	157	109
222 養父市	1 003	11	16	469	357	72	30	26
225 朝来市	1 222	4	3	475	519	115	33	32
585 香美町	698	10	11	263	288	64	18	20
586 新温泉町	853	12	7	315	375	88	27	19
221 篠山市	2 851	17	4	503	1 242	663	223	115
223 丹波市	3 538	17	7	950	1 554	496	194	123
205 洲本市	1 671	14	4	342	876	298	74	33
224 南あわじ市	3 475	30	62	494	1 708	797	230	110
226 淡路市	1 826	26	61	509	876	237	59	27

[農業経営体]

(2) 経営耕地面積規模別経営体数(2-2)

単位:経営体

市区町名	3.0 ~ 5.0	5.0 ~10.0	10.0~20.0	20.0~30.0	30.0~50.0	50.0~100.0	100ha以上
28 兵庫県	815	538	296	78	31	13	2
100 神戸市	57	25	12	5	-	-	-
101 東灘区	X	X	X	X	X	X	X
102 灘区	X	X	X	X	X	X	X
105 兵庫区	-	-	-	-	-	-	-
106 長田区	-	-	-	-	-	-	-
107 須磨区	-	-	-	-	-	-	-
108 垂水区	-	-	-	-	-	-	-
109 北区	21	7	3	2	-	-	-
110 中央区	1	-	-	-	-	-	-
111 西区	34	17	9	3	-	-	-
202 尼崎市	-	-	-	-	-	-	-
204 西宮市	-	1	-	-	-	-	-
206 芦屋市	X	X	X	X	X	X	X
207 伊丹市	1	-	-	-	-	-	-
214 宝塚市	6	2	-	-	-	1	-
217 川西市	1	1	-	-	-	-	-
219 三田市	21	15	7	5	-	-	-
301 猪名川町	5	-	1	1	-	-	-
203 明石市	3	3	-	1	-	-	-
210 加古川市	15	4	9	1	-	2	1
216 高砂市	-	1	-	-	-	-	-
381 稲美町	14	12	20	2	1	-	-
382 播磨町	X	X	X	X	X	X	X
213 西脇市	26	15	6	-	-	-	-
215 三木市	25	19	10	1	-	-	-
218 小野市	28	26	11	2	1	-	-
220 加西市	55	39	27	4	3	2	-
228 加東市	61	24	12	2	-	-	-
365 多可町	25	15	6	1	-	-	-
201 姫路市	24	21	18	2	3	1	1
442 市川町	8	11	10	2	2	-	-
443 福崎町	7	2	4	2	2	-	-
446 神河町	1	10	6	5	1	-	-
208 相生市	4	9	2	-	1	-	-
212 赤穂市	7	17	11	2	-	1	-
227 宍粟市	10	12	9	2	-	-	-
229 たつの市	28	19	14	6	4	1	-
464 太子町	2	-	3	-	-	-	-
481 上郡町	7	9	14	4	1	1	-
501 佐用町	14	13	6	2	1	1	-
209 豊岡市	97	76	23	8	3	1	-
222 養父市	11	10	1	-	-	-	-
225 朝来市	19	13	6	2	1	-	-
585 香美町	15	6	3	-	-	-	-
586 新温泉町	6	2	2	-	-	-	-
221 篠山市	43	13	14	8	5	1	-
223 丹波市	106	65	19	6	1	-	-
205 洲本市	18	9	3	-	-	-	-
224 南あわじ市	30	9	3	1	-	1	-
226 淡路市	15	10	4	1	1	-	-

[農業経営体]

(3) 単一経営経営体数(2-1)

単位:経営体

市区町名	単一経営 経営体数	稲 作	麦類作	雑穀・ いも類 ・豆類	工芸農作物	露地野菜	施設野菜	果樹類	花き・花木
28 兵庫県	33 372	27 236	55	426	50	3 248	365	513	497
100 神戸市	2 264	1 829	1	6	2	102	184	51	48
101 東灘区	X	X	X	X	X	X	X	X	X
102 灘区	X	X	X	X	X	X	X	X	X
105 兵庫区	-	-	-	-	-	-	-	-	-
106 長田区	-	-	-	-	-	-	-	-	-
107 須磨区	11	9	-	-	-	1	-	-	-
108 垂水区	13	12	-	-	-	1	-	-	-
109 北区	941	864	1	2	-	14	17	6	24
110 中央区	3	-	-	-	-	1	1	-	-
111 西区	1 293	943	-	4	1	85	166	45	24
202 尼崎市	82	28	-	-	-	49	-	3	1
204 西宮市	108	51	1	-	-	49	5	1	1
206 芦屋市	X	X	X	X	X	X	X	X	X
207 伊丹市	80	22	-	4	-	20	11	6	16
214 宝塚市	221	131	-	3	-	8	1	4	67
217 川西市	103	38	-	1	-	8	3	46	7
219 三田市	1 035	964	-	11	1	18	7	2	9
301 猪名川町	164	116	-	16	-	24	2	4	2
203 明石市	336	263	-	-	-	42	20	-	6
210 加古川市	919	861	-	-	-	30	7	11	-
216 高砂市	65	62	-	-	-	2	1	-	-
381 稲美町	814	738	9	1	-	30	15	4	10
382 播磨町	X	X	X	X	X	X	X	X	X
213 西脇市	517	487	6	3	1	2	1	-	-
215 三木市	1 844	1 790	-	4	-	6	4	14	11
218 小野市	1 151	1 113	1	1	-	6	2	6	-
220 加西市	1 778	1 713	8	2	1	10	5	18	5
228 加東市	1 601	1 560	8	8	-	5	2	8	1
365 多可町	754	714	-	19	-	6	1	-	4
201 姫路市	1 704	1 606	-	6	1	50	11	7	10
442 市川町	288	276	3	-	-	4	-	1	-
443 福崎町	332	312	-	2	-	7	2	-	6
446 神河町	407	379	3	7	6	3	-	8	-
208 相生市	188	168	1	-	-	12	-	4	2
212 赤穂市	224	202	-	-	-	5	1	12	-
227 宍粟市	895	792	4	42	-	28	1	6	2
229 たつの市	1 153	1 035	2	8	-	80	8	5	8
464 太子町	185	173	1	2	-	3	1	5	-
481 上郡町	193	171	2	-	1	4	1	7	3
501 佐用町	704	614	2	13	17	13	2	12	4
209 豊岡市	2 005	1 846	1	12	-	62	8	21	10
222 養父市	683	548	-	3	3	26	16	14	10
225 朝来市	855	782	-	12	2	32	2	6	3
585 香美町	572	470	-	9	-	10	1	44	3
586 新温泉町	705	630	-	11	-	7	-	17	2
221 篠山市	937	742	-	148	3	14	1	14	3
223 丹波市	2 328	2 057	2	70	4	21	6	45	80
205 洲本市	1 152	707	-	-	8	199	8	12	2
224 南あわじ市	2 730	373	-	-	-	2 187	5	33	22
226 淡路市	1 286	867	-	2	-	62	19	62	138

[農業経営体]

(3) 単一経営経営体数(2-2)

単位:経営体

市区町名	その他の 作物	酪農	肉用牛	養豚	養鶏	養蚕	その他 の畜産
28 兵庫県	98	227	556	14	82	1	4
100 神戸市	3	26	10	1	-	-	1
101 東灘区	X	X	X	X	X	X	X
102 灘区	X	X	X	X	X	X	X
105 兵庫区	-	-	-	-	-	-	-
106 長田区	-	-	-	-	-	-	-
107 須磨区	1	-	-	-	-	-	-
108 垂水区	-	-	-	-	-	-	-
109 北区	-	9	4	-	-	-	-
110 中央区	-	1	-	-	-	-	-
111 西区	2	16	6	1	-	-	-
202 尼崎市	1	-	-	-	-	-	-
204 西宮市	-	-	-	-	-	-	-
206 芦屋市	X	X	X	X	X	X	X
207 伊丹市	1	-	-	-	-	-	-
214 宝塚市	3	3	-	-	1	-	-
217 川西市	-	-	-	-	-	-	-
219 三田市	2	6	12	1	2	-	-
301 猪名川町	-	-	-	-	-	-	-
203 明石市	-	4	-	-	1	-	-
210 加古川市	-	4	4	-	2	-	-
216 高砂市	-	-	-	-	-	-	-
381 稲美町	-	5	1	-	1	-	-
382 播磨町	X	X	X	X	X	X	X
213 西脇市	1	5	11	-	-	-	-
215 三木市	1	9	2	-	3	-	-
218 小野市	-	13	3	1	5	-	-
220 加西市	2	7	4	1	2	-	-
228 加東市	1	7	-	1	-	-	-
365 多可町	4	1	1	-	4	-	-
201 姫路市	3	1	3	1	5	-	-
442 市川町	2	1	-	-	1	-	-
443 福崎町	-	2	1	-	-	-	-
446 神河町	-	-	1	-	-	-	-
208 相生市	-	1	-	-	-	-	-
212 赤穂市	-	1	2	-	1	-	-
227 宍粟市	6	2	9	1	2	-	-
229 たつの市	1	3	1	-	2	-	-
464 太子町	-	-	-	-	-	-	-
481 上郡町	1	-	1	-	2	-	-
501 佐用町	6	3	12	1	5	-	-
209 豊岡市	4	14	14	1	10	-	2
222 養父市	31	5	15	1	11	-	-
225 朝来市	2	4	5	-	4	-	1
585 香美町	3	-	31	-	1	-	-
586 新温泉町	1	-	36	1	-	-	-
221 篠山市	4	-	6	-	2	-	-
223 丹波市	8	13	15	-	6	1	-
205 洲本市	3	43	170	-	-	-	-
224 南あわじ市	3	43	57	3	4	-	-
226 淡路市	1	1	129	-	5	-	-

[農業経営体]

(4) 準単一複合経営及び複合経営経営体数(3-1)

単位:経営体

市区町名	準単一 複合経営 及び 複合経営 経営体数	主位部門の販売金額が6割以上8割未満の経営(準単一複合経営)							
		計	稲作が主位部門で2位が						
			小計	麦類作	雑穀・ いも類 ・豆類	工芸農作物	露地野菜	施設野菜	果樹類
28 兵庫 県	7 716	6 019	2 677	122	1 347	22	861	59	156
100 神戸市	702	536	164	-	23	1	114	8	3
101 東灘区	X	X	X	X	X	X	X	X	X
102 灘区	X	X	X	X	X	X	X	X	X
105 兵庫区	-	-	-	-	-	-	-	-	-
106 長田区	-	-	-	-	-	-	-	-	-
107 須磨区	1	1	-	-	-	-	-	-	-
108 垂水区	2	1	-	-	-	-	-	-	-
109 北区	175	137	70	-	11	-	49	2	1
110 中央区	1	1	-	-	-	-	-	-	-
111 西区	522	396	94	-	12	1	65	6	2
202 尼崎市	25	21	7	-	1	-	5	1	-
204 西宮市	40	28	9	-	3	-	6	-	-
206 芦屋市	X	X	X	X	X	X	X	X	X
207 伊丹市	51	43	2	-	-	-	2	-	-
214 宝塚市	83	59	32	-	10	-	18	1	2
217 川西市	62	55	11	-	-	-	5	1	4
219 三田市	267	184	119	3	54	5	47	3	1
301 猪名川町	125	91	46	-	10	-	28	1	7
203 明石市	91	84	17	-	-	-	14	1	2
210 加古川市	104	74	48	18	4	-	18	-	7
216 高砂市	12	7	1	-	-	-	1	-	-
381 稲美町	115	94	32	2	2	-	26	1	-
382 播磨町	X	X	X	X	X	X	X	X	X
213 西脇市	61	49	35	1	23	2	5	1	2
215 三木市	201	155	91	-	32	-	36	7	12
218 小野市	103	75	56	11	15	-	21	1	3
220 加西市	109	90	54	11	13	-	16	-	13
228 加東市	108	89	64	21	22	3	11	3	2
365 多可町	103	97	77	3	55	-	13	2	-
201 姫路市	180	139	77	8	22	-	35	5	4
442 市川町	37	26	19	8	6	-	4	-	-
443 福崎町	23	16	12	4	1	-	5	-	-
446 神河町	52	33	18	1	10	-	3	1	3
208 相生市	33	22	15	1	1	-	9	1	3
212 赤穂市	42	34	20	4	5	-	10	1	-
227 宍粟市	190	146	99	7	54	-	30	4	2
229 たつの市	95	61	33	2	19	-	8	1	3
464 太子町	11	8	3	-	-	-	3	-	-
481 上郡町	35	29	20	9	5	-	3	-	3
501 佐用町	122	79	43	1	18	6	11	3	2
209 豊岡市	247	190	91	2	26	-	43	5	9
222 養父市	97	66	25	-	2	1	12	1	5
225 朝来市	197	144	86	-	45	-	37	-	2
585 香美町	40	31	9	-	1	-	6	-	1
586 新温泉町	52	42	19	-	5	-	6	1	-
221 篠山市	1 715	1 413	712	-	660	2	35	1	11
223 丹波市	690	508	299	5	195	1	51	3	32
205 洲本市	410	340	71	-	4	1	56	-	2
224 南あわじ市	668	517	45	-	-	-	44	-	1
226 淡路市	415	342	96	-	1	-	64	1	15

[農業経営体]

(4) 準単一複合経営及び複合経営経営体数(3-2)

単位:経営体

市区町名	主位部門の販売金額が6割以上8割未満の経営(準単一複合経営)									露地野菜が 主位のもの	施設野菜が 主位のもの
	稲作が首位部門で2位が(つづき)								その他の 畜産		
	花き・花木	その他の 作物	酪農	肉用牛	養豚	養鶏	養蚕				
28 兵庫 県	60	18	3	25	-	2	-	2	1 354	307	
100 神戸市	10	5	-	-	-	-	-	-	174	116	
101 東灘区	X	X	X	X	X	X	X	X	X	X	
102 灘区	X	X	X	X	X	X	X	X	X	X	
105 兵庫区	-	-	-	-	-	-	-	-	-	-	
106 長田区	-	-	-	-	-	-	-	-	-	-	
107 須磨区	-	-	-	-	-	-	-	-	-	1	
108 垂水区	-	-	-	-	-	-	-	-	-	1	
109 北区	7	-	-	-	-	-	-	-	47	8	
110 中央区	-	-	-	-	-	-	-	-	-	1	
111 西区	3	5	-	-	-	-	-	-	127	105	
202 尼崎市	-	-	-	-	-	-	-	-	12	1	
204 西宮市	-	-	-	-	-	-	-	-	11	4	
206 芦屋市	X	X	X	X	X	X	X	X	X	X	
207 伊丹市	-	-	-	-	-	-	-	-	17	14	
214 宝塚市	1	-	-	-	-	-	-	-	5	4	
217 川西市	1	-	-	-	-	-	-	-	14	6	
219 三田市	3	3	-	-	-	-	-	-	36	8	
301 猪名川町	-	-	-	-	-	-	-	-	29	4	
203 明石市	-	-	-	-	-	-	-	-	46	19	
210 加古川市	1	-	-	-	-	-	-	-	14	3	
216 高砂市	-	-	-	-	-	-	-	-	5	-	
381 稲美町	1	-	-	-	-	-	-	-	26	22	
382 播磨町	X	X	X	X	X	X	X	X	X	X	
213 西脇市	1	-	-	-	-	-	-	-	2	1	
215 三木市	3	-	1	-	-	-	-	-	11	5	
218 小野市	2	-	-	2	-	1	-	-	6	1	
220 加西市	-	-	-	1	-	-	-	-	6	1	
228 加東市	-	1	-	1	-	-	-	-	5	5	
365 多可町	4	-	-	-	-	-	-	-	3	1	
201 姫路市	3	-	-	-	-	-	-	-	30	14	
442 市川町	-	1	-	-	-	-	-	-	4	-	
443 福崎町	2	-	-	-	-	-	-	-	1	-	
446 神河町	-	-	-	-	-	-	-	-	2	-	
208 相生市	-	-	-	-	-	-	-	-	3	1	
212 赤穂市	-	-	-	-	-	-	-	-	5	2	
227 宍粟市	2	-	-	-	-	-	-	-	12	2	
229 たつの市	-	-	-	-	-	-	-	-	9	5	
464 太子町	-	-	-	-	-	-	-	-	3	-	
481 上郡町	-	-	-	-	-	-	-	-	4	3	
501 佐用町	-	-	-	1	-	-	-	1	17	5	
209 豊岡市	2	1	-	2	-	-	-	1	54	24	
222 養父市	1	3	-	-	-	-	-	-	19	3	
225 朝来市	1	-	-	1	-	-	-	-	44	2	
585 香美町	-	1	-	-	-	-	-	-	8	-	
586 新温泉町	3	-	-	4	-	-	-	-	4	-	
221 篠山市	2	-	-	-	-	1	-	-	25	1	
223 丹波市	7	1	1	3	-	-	-	-	47	11	
205 洲本市	2	1	1	4	-	-	-	-	160	3	
224 南あわじ市	-	-	-	-	-	-	-	-	394	6	
226 淡路市	8	1	-	6	-	-	-	-	85	10	

[農業経営体]

(4) 準単一複合経営及び複合経営経営体数(3-3)

単位:経営体

市区町名									主位部門の 販売金額が 6割未満の 経営
	果樹類が 主位のもの	花き・ 花木が 主位のもの	酪農が 主位のもの	肉用牛が 主位のもの	養鶏が 主位のもの	養蚕が 主位のもの	その他の 畜産が主 位のもの	その他	
28 兵庫 県	273	152	51	251	16	-	2	936	1 697
100 神戸市	43	24	2	3	-	-	-	10	166
101 東灘区	X	X	X	X	X	X	X	X	X
102 灘区	X	X	X	X	X	X	X	X	X
105 兵庫区	-	-	-	-	-	-	-	-	-
106 長田区	-	-	-	-	-	-	-	-	-
107 須磨区	-	-	-	-	-	-	-	-	-
108 垂水区	-	-	-	-	-	-	-	-	1
109 北区	-	9	1	-	-	-	-	2	38
110 中央区	-	-	-	-	-	-	-	-	-
111 西区	43	15	1	3	-	-	-	8	126
202 尼崎市	-	1	-	-	-	-	-	-	4
204 西宮市	3	-	-	-	-	-	-	1	12
206 芦屋市	X	X	X	X	X	X	X	X	X
207 伊丹市	2	2	-	-	-	-	-	6	8
214 宝塚市	4	10	-	-	-	-	-	4	24
217 川西市	23	1	-	-	-	-	-	-	7
219 三田市	2	4	2	4	-	-	-	9	83
301 猪名川町	6	2	-	-	-	-	-	4	34
203 明石市	1	1	-	-	-	-	-	-	7
210 加古川市	4	3	-	-	-	-	-	2	30
216 高砂市	-	-	-	-	-	-	-	1	5
381 稲美町	4	3	-	-	-	-	-	7	21
382 播磨町	X	X	X	X	X	X	X	X	X
213 西脇市	-	-	-	1	-	-	-	10	12
215 三木市	27	12	2	2	1	-	-	4	46
218 小野市	9	-	-	-	-	-	-	3	28
220 加西市	19	3	1	-	-	-	-	6	19
228 加東市	10	-	1	-	-	-	-	4	19
365 多可町	-	1	-	-	5	-	-	10	6
201 姫路市	7	3	1	-	1	-	-	6	41
442 市川町	-	-	-	1	-	-	-	2	11
443 福崎町	-	1	-	-	-	-	1	1	7
446 神河町	3	1	-	-	-	-	-	9	19
208 相生市	-	-	-	-	-	-	-	3	11
212 赤穂市	5	1	-	-	-	-	-	1	8
227 宍粟市	3	-	1	-	-	-	-	29	44
229 たつの市	2	2	-	-	1	-	-	9	34
464 太子町	1	-	-	-	1	-	-	-	3
481 上郡町	-	-	-	-	-	-	-	2	6
501 佐用町	2	-	-	2	-	-	-	10	43
209 豊岡市	10	1	1	4	2	-	-	3	57
222 養父市	3	1	-	1	-	-	-	14	31
225 朝来市	-	-	-	2	1	-	-	9	53
585 香美町	6	1	-	6	-	-	-	1	9
586 新温泉町	1	6	-	9	-	-	-	3	10
221 篠山市	12	5	1	6	-	-	-	651	302
223 丹波市	18	22	-	10	2	-	1	98	182
205 洲本市	8	1	14	81	-	-	-	2	70
224 南あわじ市	5	5	21	40	1	-	-	-	151
226 淡路市	30	35	4	79	1	-	-	2	73

[農業経営体]

(5) 農産物販売金額規模別経営体数(2-1)

単位:経営体

市区町名	計	販売なし	50万円未満	50～100万円	100～200	200～300	300～500	500～700
28 兵庫県	47 895	6 807	22 412	7 039	4 769	2 061	1 781	868
100 神戸市	3 348	382	1 222	655	368	167	165	102
101 東灘区	4	X	X	X	X	X	X	X
102 灘区	1	X	X	X	X	X	X	X
105 兵庫区	-	-	-	-	-	-	-	-
106 長田区	-	-	-	-	-	-	-	-
107 須磨区	15	3	7	3	-	-	1	1
108 垂水区	16	1	8	2	4	1	-	-
109 北区	1 263	147	492	283	184	51	36	16
110 中央区	4	-	-	2	-	-	-	-
111 西区	2 045	230	714	365	180	115	128	83
202 尼崎市	127	20	30	25	21	10	9	8
204 西宮市	175	27	52	36	18	13	14	7
206 芦屋市	2	X	X	X	X	X	X	X
207 伊丹市	153	22	46	15	20	13	21	4
214 宝塚市	382	78	155	60	33	14	11	7
217 川西市	194	29	50	33	33	20	12	8
219 三田市	1 419	117	616	351	178	57	37	10
301 猪名川町	391	102	179	55	25	14	6	2
203 明石市	505	78	222	54	39	30	35	12
210 加古川市	1 304	281	753	131	72	23	13	7
216 高砂市	177	100	59	9	6	1	2	-
381 稲美町	1 032	103	663	103	55	22	28	19
382 播磨町	23	X	X	X	X	X	X	X
213 西脇市	666	88	287	140	76	24	19	7
215 三木市	2 145	100	558	617	553	161	74	24
218 小野市	1 507	253	721	280	149	33	25	12
220 加西市	2 307	420	1 277	314	139	49	37	15
228 加東市	1 920	211	674	429	387	96	72	16
365 多可町	1 013	156	514	166	101	26	17	7
201 姫路市	2 567	683	1 488	192	83	26	31	19
442 市川町	412	87	247	33	16	4	11	3
443 福崎町	481	126	285	30	16	5	6	3
446 神河町	507	48	401	24	11	4	4	4
208 相生市	331	110	168	22	13	6	3	1
212 赤穂市	368	102	177	19	21	13	14	6
227 宍粟市	1 525	440	847	126	46	24	9	7
229 たつの市	1 537	289	902	131	60	23	40	27
464 太子町	272	76	161	15	12	2	3	2
481 上郡町	304	76	141	30	13	12	7	2
501 佐用町	1 058	232	628	90	51	16	11	9
209 豊岡市	2 606	354	1 326	394	219	95	80	30
222 養父市	1 003	223	552	93	48	24	14	13
225 朝来市	1 222	170	743	161	78	25	21	5
585 香美町	698	86	398	87	41	24	20	7
586 新温泉町	853	96	527	116	54	21	18	5
221 篠山市	2 851	199	1 244	659	486	127	61	21
223 丹波市	3 538	520	2 025	473	231	98	59	41
205 洲本市	1 671	109	722	249	235	111	97	47
224 南あわじ市	3 475	77	463	325	565	528	587	308
226 淡路市	1 826	125	882	296	194	100	88	41

[農業経営体]

(5) 農産物販売金額規模別経営体数(2-2)

単位:経営体

市区町名	700 ~ 1,000	1,000 ~ 1,500	1,500 ~ 2,000	2,000 ~ 3,000	3,000 ~ 5,000	5000万 ~ 1億円	1 ~ 3	3 ~ 5	5億円以上
28 兵庫県	817	564	243	191	160	98	58	11	16
100 神戸市	103	64	45	32	26	8	6	1	2
101 東灘区	X	X	X	X	X	X	X	X	X
102 灘区	X	X	X	X	X	X	X	X	X
105 兵庫区	-	-	-	-	-	-	-	-	-
106 長田区	-	-	-	-	-	-	-	-	-
107 須磨区	-	-	-	-	-	-	-	-	-
108 垂水区	-	-	-	-	-	-	-	-	-
109 北区	21	9	5	10	3	2	3	1	-
110 中央区	1	-	-	-	1	-	-	-	-
111 西区	81	55	40	22	21	6	3	-	2
202 尼崎市	1	1	1	1	-	-	-	-	-
204 西宮市	4	3	-	1	-	-	-	-	-
206 芦屋市	X	X	X	X	X	X	X	X	X
207 伊丹市	11	-	1	-	-	-	-	-	-
214 宝塚市	8	8	2	2	1	1	1	1	-
217 川西市	4	4	-	-	-	-	1	-	-
219 三田市	15	11	6	6	8	3	3	1	-
301 猪名川町	5	1	-	1	1	-	-	-	-
203 明石市	17	7	5	1	2	3	-	-	-
210 加古川市	9	4	1	2	4	4	-	-	-
216 高砂市	-	-	-	-	-	-	-	-	-
381 稲美町	16	9	4	6	3	-	-	-	1
382 播磨町	X	X	X	X	X	X	X	X	X
213 西脇市	8	1	2	1	8	3	2	-	-
215 三木市	11	19	7	6	7	3	2	2	1
218 小野市	10	3	8	4	6	-	2	1	-
220 加西市	19	7	12	6	7	1	3	-	1
228 加東市	12	14	3	-	4	1	1	-	-
365 多可町	5	6	4	4	2	3	-	1	1
201 姫路市	14	10	2	2	6	4	4	1	2
442 市川町	2	1	2	2	1	2	1	-	-
443 福崎町	2	3	2	-	1	2	-	-	-
446 神河町	3	4	3	1	-	-	-	-	-
208 相生市	2	3	-	2	1	-	-	-	-
212 赤穂市	7	4	-	-	2	-	2	-	1
227 宍粟市	8	7	5	-	2	2	2	-	-
229 たつの市	17	23	8	11	-	3	3	-	-
464 太子町	1	-	-	-	-	-	-	-	-
481 上郡町	8	6	3	1	1	2	-	-	2
501 佐用町	4	5	1	1	5	2	3	-	-
209 豊岡市	34	31	14	9	7	9	1	1	2
222 養父市	7	8	3	7	4	4	2	-	1
225 朝来市	2	4	6	3	1	1	1	1	-
585 香美町	14	11	2	4	2	1	1	-	-
586 新温泉町	4	4	1	3	1	1	2	-	-
221 篠山市	14	12	10	5	5	7	1	-	-
223 丹波市	33	22	10	11	4	5	5	-	1
205 洲本市	33	21	12	12	13	8	1	-	1
224 南あわじ市	306	200	47	34	19	13	3	-	-
226 淡路市	44	22	10	10	6	2	5	1	-

[農業経営体]

(6) 農業生産関連事業を行っている経営体の事業種類別経営体数

単位:経営体

市区町名	計	農業生産 関連事業 を行って いない	農業生産 関連事業を 行っている 実経営体数	事業種類別							
				農産物 の加工	消費者に 直接販売	貸農園・ 体験農園 等	観光 農園	農家 民宿	農家 レストラ ン	海外 への 輸出	その他
28 兵庫 県	47 895	39 335	8 560	445	8 211	212	189	38	50	8	49
100 神戸市	3 348	2 545	803	35	741	80	45	1	3	2	3
101 東灘区	4	X	X	X	X	X	X	X	X	X	X
102 灘区	1	X	X	X	X	X	X	X	X	X	X
105 兵庫区	-	-	-	-	-	-	-	-	-	-	-
106 長田区	-	-	-	-	-	-	-	-	-	-	-
107 須磨区	15	9	6	-	6	-	-	-	-	-	-
108 垂水区	16	13	3	-	3	-	-	-	-	-	-
109 北区	1 263	990	273	14	251	25	28	1	1	1	1
110 中央区	4	1	3	-	3	-	-	-	-	-	-
111 西区	2 045	1 531	514	20	475	53	16	-	2	1	2
202 尼崎市	127	107	20	-	18	1	1	-	-	-	-
204 西宮市	175	128	47	-	42	5	2	-	1	-	1
206 芦屋市	2	X	X	X	X	X	X	X	X	X	X
207 伊丹市	153	93	60	2	52	5	7	-	-	-	-
214 宝塚市	382	260	122	10	110	6	10	-	1	-	3
217 川西市	194	141	53	4	50	4	1	-	-	-	-
219 三田市	1 419	1 169	250	17	220	18	9	1	5	-	1
301 猪名川町	391	268	123	5	121	2	4	-	-	-	-
203 明石市	505	344	161	7	153	5	2	-	-	-	-
210 加古川市	1 304	1 035	269	12	260	8	2	-	2	-	1
216 高砂市	177	142	35	-	34	1	-	-	-	-	-
381 稲美町	1 032	850	182	10	178	3	1	1	1	-	-
382 播磨町	23	X	X	X	X	X	X	X	X	X	X
213 西脇市	666	571	95	7	87	1	1	-	-	-	4
215 三木市	2 145	1 887	258	15	250	8	18	1	1	-	-
218 小野市	1 507	1 276	231	10	227	2	-	1	3	-	-
220 加西市	2 307	1 932	375	5	369	1	2	-	-	-	2
228 加東市	1 920	1 780	140	9	136	2	4	-	-	-	1
365 多可町	1 013	843	170	4	165	1	1	-	1	-	1
201 姫路市	2 567	2 025	542	18	528	3	3	-	3	-	3
442 市川町	412	313	99	9	95	1	-	-	-	-	2
443 福崎町	481	395	86	4	83	1	1	-	-	-	-
446 神河町	507	429	78	5	77	-	1	-	-	-	-
208 相生市	331	260	71	3	70	-	-	-	-	-	-
212 赤穂市	368	288	80	8	75	1	5	-	3	-	1
227 宍粟市	1 525	1 300	225	10	219	2	1	1	1	-	1
229 たつの市	1 537	1 124	413	13	407	-	2	-	-	-	1
464 太子町	272	128	144	-	144	-	1	-	-	-	-
481 上郡町	304	251	53	6	53	-	1	-	-	-	-
501 佐用町	1 058	803	255	16	252	1	1	-	-	1	-
209 豊岡市	2 606	2 140	466	41	437	6	3	14	9	1	3
222 養父市	1 003	827	176	10	170	3	1	-	-	-	1
225 朝来市	1 222	960	262	9	259	-	2	-	2	-	-
585 香美町	698	561	137	4	124	-	2	12	5	-	2
586 新温泉町	853	757	96	7	92	-	1	1	-	-	1
221 篠山市	2 851	2 212	639	39	621	18	10	-	2	3	3
223 丹波市	3 538	2 942	596	43	581	13	19	3	3	1	4
205 洲本市	1 671	1 476	195	12	187	3	3	1	2	-	-
224 南あわじ市	3 475	3 245	230	16	209	5	3	1	-	-	7
226 淡路市	1 826	1 508	318	19	310	1	19	-	2	-	3

[農業経営体]

(7) 農産物出荷先別経営体数(2-1)

単位:経営体

市区町名	計	農産物の 販売なし	農産物の 販売をした 実経営体数	農産物の出荷先別(複数回答)				
				農協	農協以外の 集出荷団体	卸売市場	小売業者	食品製 造業・ 外食産業
28 兵庫県	47 895	6 807	41 088	30 472	3 739	1 958	3 648	819
100 神戸市	3 348	382	2 966	2 157	250	268	171	68
101 東灘区	4	X	X	X	X	X	X	X
102 灘区	1	X	X	X	X	X	X	X
105 兵庫区	-	-	-	-	-	-	-	-
106 長田区	-	-	-	-	-	-	-	-
107 須磨区	15	3	12	3	-	-	-	-
108 垂水区	16	1	15	11	1	-	2	-
109 北区	1 263	147	1 116	916	81	34	41	21
110 中央区	4	-	4	2	2	-	-	-
111 西区	2 045	230	1 815	1 223	166	234	127	47
202 尼崎市	127	20	107	41	9	49	16	2
204 西宮市	175	27	148	60	5	55	17	7
206 芦屋市	2	X	X	X	X	X	X	X
207 伊丹市	153	22	131	54	11	29	18	1
214 宝塚市	382	78	304	153	20	31	64	8
217 川西市	194	29	165	94	10	66	12	4
219 三田市	1 419	117	1 302	1 173	42	33	68	23
301 猪名川町	391	102	289	186	35	4	17	4
203 明石市	505	78	427	286	13	49	22	12
210 加古川市	1 304	281	1 023	738	31	32	62	20
216 高砂市	177	100	77	41	2	1	8	1
381 稲美町	1 032	103	929	740	70	42	27	10
382 播磨町	23	X	X	X	X	X	X	X
213 西脇市	666	88	578	480	72	12	46	6
215 三木市	2 145	100	2 045	1 919	112	28	47	15
218 小野市	1 507	253	1 254	983	127	28	112	27
220 加西市	2 307	420	1 887	1 331	145	51	136	29
228 加東市	1 920	211	1 709	1 505	214	21	83	6
365 多可町	1 013	156	857	540	78	16	42	16
201 姫路市	2 567	683	1 884	1 074	60	77	130	36
442 市川町	412	87	325	130	63	6	40	8
443 福崎町	481	126	355	230	17	4	16	7
446 神河町	507	48	459	246	52	3	14	3
208 相生市	331	110	221	133	21	6	21	2
212 赤穂市	368	102	266	154	33	13	27	7
227 宍粟市	1 525	440	1 085	790	60	8	44	15
229 たつの市	1 537	289	1 248	564	181	50	187	37
464 太子町	272	76	196	45	2	5	48	12
481 上郡町	304	76	228	126	19	10	27	10
501 佐用町	1 058	232	826	502	74	17	72	49
209 豊岡市	2 606	354	2 252	1 714	265	180	139	40
222 養父市	1 003	223	780	507	95	43	86	22
225 朝来市	1 222	170	1 052	770	91	12	64	19
585 香美町	698	86	612	501	15	32	32	12
586 新温泉町	853	96	757	670	39	13	15	8
221 篠山市	2 851	199	2 652	2 180	402	146	661	59
223 丹波市	3 538	520	3 018	2 411	287	133	201	77
205 洲本市	1 671	109	1 562	1 159	287	70	225	44
224 南あわじ市	3 475	77	3 398	2 973	178	112	378	58
226 淡路市	1 826	125	1 701	1 106	252	202	252	34

[農業経営体]

(7) 農産物出荷先別経営体数(2-2)

単位:経営体

農産物の出荷先別(複数回答)(つづき)					
消費者に 直接販売	自営の農産物 直売所	その他の農産 物直売所	インターネット	その他の方法	その他
8 211	1 403	2 711	296	4 411	5 503
741	147	362	22	275	331
X	X	X	X	X	X
X	X	X	X	X	X
-	-	-	-	-	-
-	-	-	-	-	-
6	-	2	-	4	3
3	2	1	-	2	1
251	53	109	8	107	128
3	-	2	-	1	1
475	89	248	13	160	198
18	9	8	-	4	9
42	18	8	1	20	18
X	X	X	X	X	X
52	17	25	-	16	25
110	31	36	9	49	80
50	9	26	-	23	21
220	39	58	5	138	115
121	14	80	-	39	43
153	20	60	-	81	47
260	30	53	3	184	114
34	4	2	-	28	12
178	30	63	4	91	64
X	X	X	X	X	X
87	8	35	4	49	39
250	55	145	4	71	79
227	45	47	6	139	150
369	59	41	12	273	266
136	42	57	1	51	80
165	22	44	5	103	199
528	71	105	4	379	370
95	11	13	2	73	71
83	9	6	3	69	71
77	8	23	-	48	127
70	7	20	3	41	32
75	19	24	3	36	39
219	31	68	1	130	171
407	57	86	8	275	228
144	8	9	3	128	8
53	15	14	2	28	62
252	28	82	6	152	141
437	74	147	22	227	258
170	24	89	5	64	88
259	27	97	23	127	161
124	29	43	4	56	91
92	18	16	4	59	54
621	148	209	42	282	256
581	86	234	29	296	359
187	26	49	15	109	152
209	31	89	26	80	890
310	75	137	15	115	178

[農業経営体]

(8) 農産物の売上1位の出荷先別経営体数

単位:経営体

市区町名	計	農産物の売上1位の出荷先別						
		農協	農協以外の 集出荷団体	卸売市場	小売業者	食品製 造業・ 外食産業	消費者に 直接販売	その他
28 兵庫県	41 088	27 211	2 400	1 146	2 044	347	4 690	3 250
100 神戸市	2 966	1 888	143	188	83	28	449	187
101 東灘区	X	X	X	X	X	X	X	X
102 灘区	X	X	X	X	X	X	X	X
105 兵庫区	-	-	-	-	-	-	-	-
106 長田区	-	-	-	-	-	-	-	-
107 須磨区	12	3	-	-	-	-	6	3
108 垂水区	15	10	-	-	2	-	3	-
109 北区	1 116	829	38	20	17	7	132	73
110 中央区	4	-	1	-	-	-	3	-
111 西区	1 815	1 045	104	168	64	21	302	111
202 尼崎市	107	33	6	41	9	1	12	5
204 西宮市	148	45	2	46	9	5	30	11
206 芦屋市	X	X	X	X	X	X	X	X
207 伊丹市	131	44	7	21	11	-	33	15
214 宝塚市	304	123	14	13	44	2	56	52
217 川西市	165	60	7	55	8	3	26	6
219 三田市	1 302	1 088	19	17	30	10	92	46
301 猪名川町	289	146	19	3	9	3	86	23
203 明石市	427	252	8	36	15	6	81	29
210 加古川市	1 023	670	20	19	36	8	189	81
216 高砂市	77	36	2	1	5	-	27	6
381 稲美町	929	702	46	22	15	2	101	41
382 播磨町	X	X	X	X	X	X	X	X
213 西脇市	578	440	41	9	24	4	43	17
215 三木市	2 045	1 836	56	9	12	5	92	35
218 小野市	1 254	863	84	14	71	18	124	80
220 加西市	1 887	1 211	108	41	78	14	266	169
228 加東市	1 709	1 393	147	7	59	3	65	35
365 多可町	857	502	51	9	20	9	108	158
201 姫路市	1 884	972	38	55	91	18	413	297
442 市川町	325	116	58	4	19	2	71	55
443 福崎町	355	205	16	3	10	2	70	49
446 神河町	459	231	43	1	8	1	54	121
208 相生市	221	117	16	4	17	-	50	17
212 赤穂市	266	136	27	10	14	2	48	29
227 宍粟市	1 085	732	44	5	25	8	149	122
229 たつの市	1 248	486	137	24	136	18	288	159
464 太子町	196	35	1	3	37	4	112	4
481 上郡町	228	102	11	5	19	2	36	53
501 佐用町	826	430	58	10	54	18	159	97
209 豊岡市	2 252	1 576	190	78	82	13	183	130
222 養父市	780	463	74	23	62	11	96	51
225 朝来市	1 052	697	52	9	36	9	154	95
585 香美町	612	463	8	16	15	5	50	55
586 新温泉町	757	637	23	9	3	4	55	26
221 篠山市	2 652	1 774	208	42	292	20	229	87
223 丹波市	3 018	2 175	168	76	98	37	301	163
205 洲本市	1 562	1 010	197	40	150	18	68	79
224 南あわじ市	3 398	2 558	80	49	175	17	57	462
226 淡路市	1 701	958	171	129	162	17	163	101

[農業経営体]

2 土地

(1) 経営耕地の状況(3-1)

単位 { 経営体数:経営体
面積: a

市区町名	経営耕地 のある 経営体数	経営耕地 総面積	田							
			田のある 経営体数	面積計	稲を作った田					
					食用				飼料用	
					経営体数	面積	経営体数	面積	経営体数	面積
28 兵庫県	47 564	5 115 960	46 918	4 772 867	44 661	3 458 961	44 558	3 380 170	1 227	78 791
100 神戸市	3 333	363 654	3 286	318 438	3 120	227 417	3 116	220 891	122	6 526
101 東灘区	X	X	X	X	X	X	X	X	X	X
102 灘区	X	X	X	X	X	X	X	X	X	X
105 兵庫区	-	-	-	-	-	-	-	-	-	-
106 長田区	-	-	-	-	-	-	-	-	-	-
107 須磨区	15	712	14	605	12	476	12	476	-	-
108 垂水区	16	1 262	16	1 084	16	930	16	930	-	-
109 北区	1 257	130 002	1 243	121 278	1 204	96 484	1 202	94 680	34	1 804
110 中央区	4	518	1	130	1	40	1	40	-	-
111 西区	2 037	229 705	2 009	194 668	1 884	128 846	1 882	124 124	88	4 722
202 尼崎市	127	6 151	84	3 637	77	2 831	77	2 831	-	-
204 西宮市	174	10 178	143	7 343	112	5 226	112	5 226	-	-
206 芦屋市	X	X	X	X	X	X	X	X	X	X
207 伊丹市	152	7 994	127	4 814	89	2 503	89	2 503	-	-
214 宝塚市	380	38 514	361	32 390	315	19 762	313	19 497	4	265
217 川西市	194	11 623	167	7 537	138	4 797	138	4 797	-	-
219 三田市	1 410	167 975	1 399	158 829	1 351	121 195	1 350	118 706	38	2 489
301 猪名川町	390	32 032	387	27 816	343	17 984	343	17 984	-	-
203 明石市	503	41 474	486	37 911	449	27 518	449	27 506	1	12
210 加古川市	1 293	128 839	1 281	122 917	1 243	89 602	1 242	89 355	5	247
216 高砂市	177	10 123	174	9 516	151	6 803	151	6 803	-	-
381 稲美町	1 028	129 358	1 021	126 326	955	73 842	955	72 043	7	1 799
382 播磨町	X	X	X	X	X	X	X	X	X	X
213 西脇市	664	80 675	662	77 970	641	58 986	641	58 535	10	451
215 三木市	2 110	241 155	2 093	226 425	2 072	195 340	2 072	195 330	1	10
218 小野市	1 496	178 243	1 492	171 254	1 451	127 058	1 448	124 333	31	2 725
220 加西市	2 299	297 667	2 288	287 545	2 083	186 826	2 078	184 779	15	2 047
228 加東市	1 912	233 753	1 908	227 744	1 868	176 121	1 868	175 202	23	919
365 多可町	1 011	101 732	1 009	98 762	974	75 833	973	75 121	21	712
201 姫路市	2 555	241 601	2 524	228 590	2 361	172 808	2 359	172 158	4	650
442 市川町	409	62 063	406	58 290	393	40 933	392	38 965	13	1 968
443 福崎町	476	49 349	472	47 838	434	31 502	434	31 502	-	-
446 神河町	501	59 084	492	55 987	469	34 535	469	34 535	-	-
208 相生市	330	35 612	320	33 624	279	20 811	279	20 429	4	382
212 赤穂市	367	63 018	349	60 017	335	41 235	334	37 202	15	4 033
227 宍粟市	1 517	122 086	1 507	112 403	1 426	84 768	1 422	83 597	14	1 171
229 たつの市	1 530	188 654	1 492	175 194	1 410	121 314	1 410	121 030	4	284
464 太子町	272	20 604	267	19 709	243	13 968	243	13 968	-	-
481 上郡町	301	68 436	298	66 647	281	46 610	281	46 245	3	365
501 佐用町	1 040	104 271	1 032	97 830	966	64 683	964	64 227	9	456
209 豊岡市	2 593	346 799	2 566	318 819	2 518	272 954	2 515	267 429	52	5 525
222 養父市	992	74 066	968	62 604	929	51 418	929	50 733	12	685
225 朝来市	1 218	111 559	1 213	103 857	1 189	84 360	1 187	81 057	18	3 303
585 香美町	688	58 726	656	49 328	647	46 042	646	46 002	3	40
586 新温泉町	841	63 645	837	55 705	828	50 126	828	49 657	14	469
221 篠山市	2 834	343 418	2 826	327 976	2 768	208 362	2 766	206 672	16	1 690
223 丹波市	3 521	394 304	3 489	364 239	3 314	262 808	3 310	259 671	70	3 137
205 洲本市	1 657	147 855	1 652	140 645	1 555	93 908	1 539	85 511	200	8 397
224 南あわじ市	3 445	331 811	3 403	318 308	3 201	196 259	3 159	172 470	427	23 789
226 淡路市	1 800	146 591	1 757	127 018	1 661	99 061	1 655	94 816	71	4 245

[農業経営体]

(1) 経営耕地の状況(3-2)

単位 { 経営体数:経営体
面積: a

市区町名	田(つづき)						畑(樹園地を除く)			
	稲を作った田のうち 二毛作した田		稲以外の作物 だけを作った田		何も作らなかった田		畑のある 経営体数	面積計	普通作物を作った畑	
	経営体数	面積	経営体数	面積	経営体数	面積			経営体数	面積
28 兵庫 県	4 261	259 030	24 917	947 494	14 984	366 412	17 018	251 520	15 253	186 983
100 神戸市	135	5 430	2 092	65 710	1 056	25 311	948	23 565	834	18 092
101 東灘区	X	X	X	X	X	X	X	X	X	X
102 灘区	X	X	X	X	X	X	X	X	X	X
105 兵庫区	-	-	-	-	-	-	-	-	-	-
106 長田区	-	-	-	-	-	-	-	-	-	-
107 須磨区	-	-	5	67	2	62	7	85	6	80
108 垂水区	-	-	8	97	4	57	6	126	5	121
109 北区	35	501	655	15 657	382	9 137	351	4 893	325	4 010
110 中央区	1	40	1	80	1	10	4	388	3	33
111 西区	99	4 889	1 421	49 778	666	16 044	577	17 296	492	13 316
202 尼崎市	12	136	21	546	12	260	95	2 463	95	2 315
204 西宮市	10	122	65	1 403	31	714	110	2 618	101	2 055
206 芦屋市	X	X	X	X	X	X	X	X	X	X
207 伊丹市	25	316	80	1 712	28	599	76	2 439	68	2 048
214 宝塚市	15	227	253	9 483	98	3 145	165	2 960	153	2 755
217 川西市	7	64	80	1 647	24	1 093	117	1 510	106	1 376
219 三田市	35	1 408	990	27 916	455	9 718	389	6 595	358	5 158
301 猪名川町	9	149	282	7 288	142	2 544	127	1 757	109	1 451
203 明石市	54	2 306	247	7 653	126	2 740	166	3 369	141	2 624
210 加古川市	28	8 785	567	23 660	354	9 655	344	4 081	322	3 434
216 高砂市	1	2	121	2 365	25	348	40	468	38	405
381 稲美町	35	7 704	712	45 088	274	7 396	154	2 578	128	1 821
382 播磨町	X	X	X	X	X	X	X	X	X	X
213 西脇市	20	1 366	334	15 554	161	3 430	193	2 368	161	1 424
215 三木市	6	160	1 006	18 419	713	12 666	441	8 526	377	5 931
218 小野市	16	1 850	715	23 438	652	20 758	295	6 438	229	3 852
220 加西市	35	4 335	1 141	65 211	1 002	35 508	544	7 841	443	5 185
228 加東市	51	4 809	1 042	31 913	841	19 710	419	4 470	379	3 181
365 多可町	14	1 124	517	17 403	262	5 526	391	2 345	363	1 989
201 姫路市	39	9 941	888	37 206	673	18 576	892	11 529	799	8 061
442 市川町	22	7 135	170	14 556	95	2 801	150	3 708	131	2 300
443 福崎町	8	1 138	203	10 061	254	6 275	147	1 372	134	1 129
446 神河町	11	3 275	133	19 796	71	1 656	265	2 575	257	2 383
208 相生市	8	1 967	205	10 436	87	2 377	178	1 669	161	1 377
212 赤穂市	17	5 001	133	13 323	115	5 459	154	1 626	146	1 281
227 宍粟市	21	900	677	17 115	433	10 520	774	8 518	717	5 464
229 たつの市	22	9 456	478	34 683	503	19 197	695	11 562	639	10 463
464 太子町	3	223	131	3 380	108	2 361	115	836	102	694
481 上郡町	21	5 877	160	15 848	91	4 189	118	1 104	114	1 018
501 佐用町	29	1 951	604	24 827	405	8 320	605	4 613	554	3 576
209 豊岡市	26	2 880	918	34 063	595	11 802	1 668	25 389	1 605	20 135
222 養父市	3	96	419	8 053	211	3 133	621	9 969	594	6 781
225 朝来市	14	421	681	13 550	392	5 947	669	6 761	632	5 651
585 香美町	2	16	143	2 293	66	993	459	7 273	447	5 127
586 新温泉町	4	64	258	3 973	111	1 606	559	7 032	542	5 988
221 篠山市	29	699	2 471	102 308	928	17 306	742	8 174	692	6 967
223 丹波市	79	3 531	2 051	77 692	1 022	23 739	1 421	23 363	1 252	18 591
205 洲本市	529	19 063	834	30 429	683	16 308	403	6 040	300	3 251
224 南あわじ市	2 565	135 774	2 465	94 069	1 308	27 980	862	9 208	660	6 141
226 淡路市	301	9 329	622	13 293	573	14 664	495	12 610	359	5 325

[農業経営体]

(1) 経営耕地の状況(3-3)

単位 { 経営体数:経営体
面積: a

市区町名	畑(樹園地を除く)(つづき)						樹園地	
	飼料用作物だけを作った畑		牧草専用地		何も作らなかった畑		樹園地 のある 経営体数	面積
	経営体数	面積	経営体数	面積	経営体数	面積		
28 兵庫県	184	9 587	159	14 862	3 542	40 088	3 344	91 573
100 神戸市	11	695	11	492	230	4 286	207	21 651
101 東灘区	X	X	X	X	X	X	X	X
102 灘区	X	X	X	X	X	X	X	X
105 兵庫区	-	-	-	-	-	-	-	-
106 長田区	-	-	-	-	-	-	-	-
107 須磨区	-	-	-	-	1	5	2	22
108 垂水区	1	2	-	-	1	3	2	52
109 北区	5	127	2	25	60	731	56	3 831
110 中央区	-	-	1	315	1	40	-	-
111 西区	5	566	8	152	166	3 262	145	17 741
202 尼崎市	-	-	-	-	6	148	6	51
204 西宮市	-	-	-	-	19	563	17	217
206 芦屋市	X	X	X	X	X	X	X	X
207 伊丹市	1	10	-	-	19	381	23	741
214 宝塚市	-	-	-	-	24	205	107	3 164
217 川西市	1	1	-	-	19	133	106	2 576
219 三田市	4	141	3	462	70	834	79	2 551
301 猪名川町	-	-	-	-	28	306	88	2 459
203 明石市	1	11	1	12	50	722	14	194
210 加古川市	1	1	-	-	55	646	58	1 841
216 高砂市	-	-	-	-	7	63	4	139
381 稲美町	-	-	-	-	50	757	27	454
382 播磨町	X	X	X	X	X	X	X	X
213 西脇市	-	-	3	40	51	904	21	337
215 三木市	3	768	3	390	94	1 437	96	6 204
218 小野市	4	1 235	1	70	88	1 281	31	551
220 加西市	2	722	-	-	177	1 934	108	2 281
228 加東市	2	10	3	221	87	1 058	62	1 539
365 多可町	1	6	-	-	57	350	28	625
201 姫路市	1	28	2	1 822	184	1 618	141	1 482
442 市川町	-	-	4	1 191	33	217	13	65
443 福崎町	-	-	-	-	34	243	18	139
446 神河町	-	-	-	-	26	192	31	522
208 相生市	1	11	-	-	28	281	28	319
212 赤穂市	1	220	-	-	25	125	34	1 375
227 宍粟市	-	-	4	2 022	140	1 032	106	1 165
229 たつの市	-	-	1	3	120	1 096	70	1 898
464 太子町	-	-	-	-	26	142	12	59
481 上郡町	-	-	-	-	13	86	25	685
501 佐用町	4	98	-	-	127	939	125	1 828
209 豊岡市	8	587	7	1 632	333	3 035	151	2 591
222 養父市	4	1 448	3	362	110	1 378	101	1 493
225 朝来市	1	13	-	-	130	1 097	68	941
585 香美町	8	492	10	908	56	746	72	2 125
586 新温泉町	14	446	5	161	63	437	36	908
221 篠山市	3	170	1	100	118	937	423	7 268
223 丹波市	12	614	3	210	362	3 948	381	6 702
205 洲本市	32	466	22	323	114	2 000	65	1 170
224 南あわじ市	33	392	26	598	240	2 077	108	4 295
226 淡路市	31	1 002	46	3 843	127	2 440	253	6 963

[農業経営体]

(2) 借入耕地のある経営体数と借入耕地面積

単位 { 経営体数:経営体
面積: a

市区町名	計		田		畑(樹園地を除く)		樹園地	
	実経営体数	面積	経営体数	面積	経営体数	面積	経営体数	面積
28 兵庫 県	16 817	1 849 098	15 846	1 761 429	2 145	66 132	345	21 537
100 神戸市	721	65 835	674	51 101	88	3 782	24	10 952
101 東灘区	X	X	X	X	X	X	X	X
102 灘区	X	X	X	X	X	X	X	X
105 兵庫区	-	-	-	-	-	-	-	-
106 長田区	-	-	-	-	-	-	-	-
107 須磨区	2	36	2	36	-	-	-	-
108 垂水区	3	130	3	70	2	60	-	-
109 北区	283	23 375	263	19 886	32	725	5	2 764
110 中央区	3	203	1	130	3	73	-	-
111 西区	429	41 633	404	30 521	51	2 924	19	8 188
202 尼崎市	5	62	3	32	3	30	-	-
204 西宮市	13	236	9	190	6	38	1	8
206 芦屋市	X	X	X	X	X	X	X	X
207 伊丹市	17	261	13	110	7	151	-	-
214 宝塚市	100	3 920	81	3 282	17	290	14	348
217 川西市	40	918	26	649	12	76	9	193
219 三田市	300	42 558	285	41 400	25	1 098	2	60
301 猪名川町	100	4 583	90	4 306	19	252	3	25
203 明石市	142	8 868	130	8 324	22	544	-	-
210 加古川市	373	56 578	363	55 642	40	803	7	133
216 高砂市	42	2 559	37	2 460	7	99	-	-
381 稲美町	285	54 031	277	53 588	18	390	3	53
382 播磨町	X	X	X	X	X	X	X	X
213 西脇市	357	40 004	349	38 893	36	1 008	4	103
215 三木市	546	49 447	502	43 872	40	2 512	39	3 063
218 小野市	363	56 105	350	53 391	23	2 623	7	91
220 加西市	759	128 732	732	126 518	54	1 795	16	419
228 加東市	553	62 385	536	61 510	34	532	9	343
365 多可町	428	44 873	423	44 201	29	272	1	400
201 姫路市	916	116 318	861	112 206	115	3 911	12	201
442 市川町	188	42 723	182	40 115	25	2 608	-	-
443 福崎町	202	26 018	195	25 831	15	187	-	-
446 神河町	191	36 603	167	35 526	26	950	10	127
208 相生市	154	15 491	145	15 006	16	480	1	5
212 赤穂市	176	40 826	159	40 192	35	597	4	37
227 宍粟市	614	45 754	590	44 714	68	706	10	334
229 たつの市	669	105 137	600	101 549	115	3 227	11	361
464 太子町	92	7 056	88	7 016	6	37	1	3
481 上郡町	156	46 898	153	46 676	12	132	2	90
501 佐用町	536	52 215	517	51 485	63	467	13	263
209 豊岡市	1 262	177 025	1 143	167 604	312	9 027	16	394
222 養父市	529	32 586	476	27 548	121	4 599	19	439
225 朝来市	523	49 054	488	46 871	101	1 716	8	467
585 香美町	401	24 970	355	21 626	113	3 133	13	211
586 新温泉町	339	17 762	310	15 061	82	2 623	5	78
221 篠山市	964	116 533	926	114 120	74	1 766	17	647
223 丹波市	1 493	157 152	1 422	151 202	195	5 017	38	933
205 洲本市	445	25 244	433	23 061	28	2 165	1	18
224 南あわじ市	1 345	66 243	1 311	63 753	84	2 075	13	415
226 淡路市	472	25 389	440	20 722	58	4 344	12	323

[農業経営体]

(3) 貸付耕地のある経営体数と貸付耕地面積

単位 { 経営体数:経営体
面積: a

市区町名	計		田		畑(樹園地を除く)		樹園地	
	実経営体数	面積	経営体数	面積	経営体数	面積	経営体数	面積
28 兵庫 県	7 521	203 103	6 746	183 556	1 126	16 364	100	3 183
100 神戸市	533	16 411	461	13 460	111	2 058	16	893
101 東灘区	X	X	X	X	X	X	X	X
102 灘区	X	X	X	X	X	X	X	X
105 兵庫区	-	-	-	-	-	-	-	-
106 長田区	-	-	-	-	-	-	-	-
107 須磨区	2	49	1	38	1	11	-	-
108 垂水区	5	71	4	69	-	-	1	2
109 北区	197	6 541	169	4 952	36	750	12	839
110 中央区	-	-	-	-	-	-	-	-
111 西区	329	9 750	287	8 401	74	1 297	3	52
202 尼崎市	10	103	6	65	4	38	-	-
204 西宮市	19	362	12	233	11	129	-	-
206 芦屋市	X	X	X	X	X	X	X	X
207 伊丹市	19	526	16	428	6	98	-	-
214 宝塚市	70	1 385	64	1 264	14	107	3	14
217 川西市	38	683	31	610	9	49	2	24
219 三田市	211	8 015	193	7 402	25	514	3	99
301 猪名川町	66	1 404	62	1 377	6	22	1	5
203 明石市	85	1 841	67	1 420	27	421	-	-
210 加古川市	248	4 830	224	4 569	33	261	-	-
216 高砂市	16	330	15	319	3	11	-	-
381 稲美町	248	7 914	242	7 778	11	136	-	-
382 播磨町	X	X	X	X	X	X	X	X
213 西脇市	96	2 137	93	2 129	4	8	-	-
215 三木市	206	5 965	155	4 075	45	1 226	15	664
218 小野市	139	4 520	123	4 148	23	342	1	30
220 加西市	358	11 435	321	10 595	32	310	22	530
228 加東市	252	9 432	235	8 863	16	295	8	274
365 多可町	152	3 510	139	3 432	19	78	-	-
201 姫路市	388	7 945	352	7 393	51	552	-	-
442 市川町	87	2 311	82	2 241	6	70	-	-
443 福崎町	84	1 759	81	1 690	4	9	1	60
446 神河町	78	1 755	71	1 716	8	39	-	-
208 相生市	77	1 895	73	1 820	9	54	1	21
212 赤穂市	97	2 416	90	2 318	14	98	-	-
227 宍粟市	172	2 825	151	2 641	30	181	1	3
229 たつの市	320	7 843	286	7 350	51	488	1	5
464 太子町	55	1 103	51	1 061	7	42	-	-
481 上郡町	53	1 351	51	1 222	3	5	1	124
501 佐用町	188	3 896	177	3 734	19	134	2	28
209 豊岡市	698	19 743	610	18 002	167	1 680	5	61
222 養父市	160	2 193	128	1 985	38	199	2	9
225 朝来市	206	4 869	168	3 861	58	999	1	9
585 香美町	122	2 553	101	2 225	32	295	2	33
586 新温泉町	148	3 797	130	2 505	39	1 292	-	-
221 篠山市	463	15 799	435	15 072	33	496	5	231
223 丹波市	559	16 239	521	15 482	69	721	3	36
205 洲本市	178	3 724	168	3 486	14	238	-	-
224 南あわじ市	414	11 043	391	10 691	30	322	4	30
226 淡路市	204	7 170	166	4 828	44	2 342	-	-

[農業経営体]

(4) 耕作放棄地のある経営体数と耕作放棄地面積

単位 { 経営体数:経営体
面積: a

市区町名	計		田		畑(樹園地を除く)		樹園地	
	実経営体数	面積	経営体数	面積	経営体数	面積	経営体数	面積
28 兵庫 県	10 306	188 300	8 092	139 927	3 340	37 708	381	10 665
100 神戸市	585	12 909	470	9 290	162	3 090	14	529
101 東灘区	X	X	X	X	X	X	X	X
102 灘区	X	X	X	X	X	X	X	X
105 兵庫区	-	-	-	-	-	-	-	-
106 長田区	-	-	-	-	-	-	-	-
107 須磨区	6	146	6	141	1	5	-	-
108 垂水区	2	12	1	2	1	10	-	-
109 北区	274	5 872	251	4 896	54	958	2	18
110 中央区	-	-	-	-	-	-	-	-
111 西区	302	6 871	212	4 251	105	2 109	12	511
202 尼崎市	3	55	2	25	1	30	-	-
204 西宮市	19	404	13	240	9	114	1	50
206 芦屋市	X	X	X	X	X	X	X	X
207 伊丹市	9	148	5	63	6	85	-	-
214 宝塚市	44	1 786	34	1 633	13	77	4	76
217 川西市	39	442	31	386	4	37	5	19
219 三田市	207	4 784	165	3 166	56	877	8	741
301 猪名川町	74	1 280	67	1 173	10	61	3	46
203 明石市	35	423	25	212	13	211	-	-
210 加古川市	229	3 520	196	2 982	51	491	4	47
216 高砂市	29	386	26	321	6	65	-	-
381 稲美町	19	287	9	140	9	142	1	5
382 播磨町	X	X	X	X	X	X	X	X
213 西脇市	84	1 419	71	1 223	24	190	1	6
215 三木市	362	7 268	276	5 053	104	1 297	13	918
218 小野市	234	5 199	212	4 803	41	352	2	44
220 加西市	378	7 555	255	4 512	142	2 163	31	880
228 加東市	229	4 242	170	2 993	75	901	13	348
365 多可町	129	1 696	110	1 517	31	173	1	6
201 姫路市	516	8 598	465	7 785	94	787	6	26
442 市川町	93	1 157	82	996	18	161	-	-
443 福崎町	103	1 631	89	1 507	24	124	-	-
446 神河町	62	726	43	517	26	198	2	11
208 相生市	69	976	47	672	29	259	8	45
212 赤穂市	84	1 431	63	929	18	110	6	392
227 宍粟市	440	7 110	337	5 510	163	1 576	8	24
229 たつの市	377	7 257	292	4 784	118	1 053	6	1 420
464 太子町	52	635	40	536	15	89	1	10
481 上郡町	39	576	29	495	12	66	1	15
501 佐用町	379	6 875	265	3 856	197	2 441	22	578
209 豊岡市	917	14 795	669	10 337	427	4 098	20	360
222 養父市	367	5 882	242	3 181	193	2 531	9	170
225 朝来市	343	5 151	257	3 739	141	1 390	4	22
585 香美町	302	5 576	217	3 702	137	1 352	22	522
586 新温泉町	413	7 891	343	6 253	146	1 495	10	143
221 篠山市	515	7 899	388	5 524	145	1 922	22	453
223 丹波市	599	9 800	468	8 115	180	1 493	20	192
205 洲本市	431	8 805	372	7 455	90	1 150	13	200
224 南あわじ市	622	9 255	460	6 807	214	1 746	35	702
226 淡路市	874	22 441	786	17 465	196	3 311	65	1 665

[農業経営体]

(5) 耕地以外で採草地・放牧地に利用した土地

単位 { 経営体数: 経営体
面積: a

市区町名	山林、原野等で過去 1年間に採草・放牧に 利用した土地	
	経営体数	面積
28 兵庫県	481	74 563
100 神戸市	48	16 612
101 東灘区	X	X
102 灘区	X	X
105 兵庫区	-	-
106 長田区	-	-
107 須磨区	-	-
108 垂水区	-	-
109 北区	23	15 109
110 中央区	-	-
111 西区	25	1 503
202 尼崎市	1	174
204 西宮市	4	120
206 芦屋市	X	X
207 伊丹市	1	20
214 宝塚市	17	10 103
217 川西市	7	784
219 三田市	23	2 722
301 猪名川町	7	784
203 明石市	3	61
210 加古川市	8	350
216 高砂市	-	-
381 稲美町	3	63
382 播磨町	X	X
213 西脇市	8	961
215 三木市	8	139
218 小野市	3	74
220 加西市	24	1 420
228 加東市	9	1 576
365 多可町	4	102
201 姫路市	21	2 154
442 市川町	6	284
443 福崎町	7	123
446 神河町	1	2 100
208 相生市	1	1
212 赤穂市	4	402
227 宍粟市	10	2 770
229 たつの市	9	387
464 太子町	1	22
481 上郡町	1	15
501 佐用町	7	253
209 豊岡市	29	6 660
222 養父市	12	2 684
225 朝来市	17	945
585 香美町	12	8 321
586 新温泉町	13	4 544
221 篠山市	1	80
223 丹波市	39	620
205 洲本市	33	2 166
224 南あわじ市	31	1 248
226 淡路市	48	2 719

[農業経営体]

3 農作物

(1) 販売目的で作付け(栽培)した作物の類別作付(栽培)経営体数(2-1)

単位:経営体

市区町名	作付 (栽培) 実経営体数	類別作付(栽培)経営体数								
		稲	麦類	雑穀	いも類	豆類	工芸農作物	野菜類	露地	施設
28 兵庫県	41 350	38 534	579	573	1 921	6 245	329	11 286	10 960	1 446
100 神戸市	2 999	2 761	10	19	255	219	9	1 118	1 021	422
101 東灘区	X	X	X	X	X	X	X	X	X	X
102 灘区	X	X	X	X	X	X	X	X	X	X
105 兵庫区	-	-	-	-	-	-	-	-	-	-
106 長田区	-	-	-	-	-	-	-	-	-	-
107 須磨区	13	11	-	-	1	1	-	5	5	2
108 垂水区	16	14	1	-	2	-	-	4	4	1
109 北区	1 121	1 083	3	7	84	111	3	279	267	59
110 中央区	3	1	-	-	-	-	-	3	3	2
111 西区	1 843	1 650	6	11	168	107	5	826	741	357
202 尼崎市	107	52	-	-	7	9	-	82	81	9
204 西宮市	156	86	1	1	18	8	-	100	96	20
206 芦屋市	X	X	X	X	X	X	X	X	X	X
207 伊丹市	138	51	-	-	32	9	1	86	83	39
214 宝塚市	326	245	-	5	38	81	3	94	91	17
217 川西市	176	99	-	-	12	18	-	94	87	23
219 三田市	1 332	1 268	13	60	154	403	18	440	435	61
301 猪名川町	301	242	-	53	52	40	2	159	158	29
203 明石市	426	377	-	1	24	20	-	175	161	59
210 加古川市	1 033	996	36	10	44	55	-	164	158	26
216 高砂市	80	70	-	-	9	3	-	17	17	2
381 稲美町	933	879	36	4	35	40	1	181	169	57
382 播磨町	X	X	X	X	X	X	X	X	X	X
213 西脇市	576	562	21	7	20	99	8	67	66	11
215 三木市	2 046	2 018	1	7	53	222	-	251	239	34
218 小野市	1 269	1 256	51	11	33	114	2	135	131	15
220 加西市	1 911	1 865	50	11	46	108	2	142	138	13
228 加東市	1 723	1 695	83	14	34	140	4	143	133	28
365 多可町	857	825	5	20	21	184	6	107	103	12
201 姫路市	1 904	1 796	28	10	62	110	4	286	279	42
442 市川町	334	319	26	6	11	51	1	44	44	4
443 福崎町	354	340	11	3	14	11	1	40	38	4
446 神河町	468	443	26	4	9	46	9	46	44	7
208 相生市	225	200	9	1	18	25	4	58	57	6
212 赤穂市	288	260	14	7	19	32	-	62	61	11
227 宍粟市	1 104	1 012	36	25	63	227	14	233	229	18
229 たつの市	1 261	1 157	25	14	31	66	3	205	197	34
464 太子町	199	187	1	1	2	6	-	17	16	4
481 上郡町	248	227	23	2	10	40	1	46	42	13
501 佐用町	827	744	20	29	34	105	76	152	146	31
209 豊岡市	2 264	2 172	10	91	153	222	13	493	477	95
222 養父市	762	660	2	5	46	65	15	159	143	43
225 朝来市	1 049	1 006	4	18	33	196	7	260	260	12
585 香美町	599	539	-	6	23	56	3	76	75	4
586 新温泉町	747	718	-	20	30	114	1	62	62	6
221 篠山市	2 655	2 512	3	31	180	2 056	53	877	868	36
223 丹波市	3 065	2 814	28	54	154	958	27	583	566	81
205 洲本市	1 529	1 448	1	5	32	28	35	627	616	19
224 南あわじ市	3 363	3 081	-	9	40	29	2	2 900	2 896	41
226 淡路市	1 703	1 542	5	9	67	30	4	499	472	56

[農業経営体]

(1) 販売目的で作付け(栽培)した作物の類別作付(栽培)経営体数(2-2)

単位:経営体

市区町名	類別作付(栽培)経営体数(つづき)								
	花き類 ・花木	露地	施設	果樹類	露地	施設	その他の 作物	露地	施設
28 兵庫県	1 342	1 114	475	2 399	2 366	97	826	774	108
100 神戸市	156	136	67	200	198	12	79	75	12
101 東灘区	X	X	X	X	X	X	X	X	X
102 灘区	X	X	X	X	X	X	X	X	X
105 兵庫区	-	-	-	-	-	-	-	-	-
106 長田区	-	-	-	-	-	-	-	-	-
107 須磨区	1	1	-	2	2	-	-	-	-
108 垂水区	-	-	-	1	1	-	-	-	-
109 北区	70	66	24	28	28	1	21	19	2
110 中央区	-	-	-	-	-	-	-	-	-
111 西区	85	69	43	168	166	11	58	56	10
202 尼崎市	6	5	1	11	11	-	6	6	1
204 西宮市	2	1	1	15	13	3	4	4	1
206 芦屋市	X	X	X	X	X	X	X	X	X
207 伊丹市	28	27	3	26	25	2	7	5	3
214 宝塚市	105	100	22	60	60	3	8	7	3
217 川西市	14	14	4	111	111	3	2	2	-
219 三田市	53	44	18	67	65	5	33	31	4
301 猪名川町	16	15	5	73	73	2	4	4	-
203 明石市	15	13	7	17	17	1	7	5	3
210 加古川市	28	23	7	47	47	2	9	8	2
216 高砂市	7	7	1	3	3	-	1	1	-
381 稲美町	20	14	11	25	24	1	11	9	5
382 播磨町	X	X	X	X	X	X	X	X	X
213 西脇市	11	11	1	13	13	1	5	4	2
215 三木市	51	47	16	89	89	4	7	4	3
218 小野市	8	6	3	35	34	2	12	12	-
220 加西市	14	12	9	87	87	2	15	14	1
228 加東市	17	13	6	34	34	1	14	13	3
365 多可町	13	9	7	12	12	2	22	21	1
201 姫路市	31	28	8	74	73	1	16	13	5
442 市川町	4	4	-	5	5	-	11	10	2
443 福崎町	17	16	3	10	10	-	5	5	-
446 神河町	7	7	-	25	24	3	2	2	-
208 相生市	9	7	3	20	20	1	1	1	-
212 赤穂市	7	5	4	25	24	2	12	10	3
227 宍粟市	37	32	7	62	61	1	22	20	4
229 たつの市	20	13	11	38	38	1	4	2	3
464 太子町	2	1	1	7	7	1	1	1	-
481 上郡町	7	4	5	19	19	-	2	1	1
501 佐用町	19	15	6	57	57	-	27	25	2
209 豊岡市	47	41	13	103	97	17	27	24	9
222 養父市	45	41	11	55	54	2	56	55	4
225 朝来市	11	11	1	32	29	4	18	18	2
585 香美町	9	9	1	60	60	-	8	7	2
586 新温泉町	22	22	4	25	25	-	5	5	2
221 篠山市	30	27	9	177	176	1	18	12	6
223 丹波市	188	184	34	295	290	8	56	53	7
205 洲本市	14	8	8	58	58	1	78	78	-
224 南あわじ市	37	16	29	97	97	2	180	178	7
226 淡路市	212	123	127	229	225	6	29	27	4

[農業経営体]

(2) 販売目的で作付け(栽培)した作物の類別作付(栽培)面積(3-1)

市区町名	作付 (栽培) 面積	類別作付(栽培)面積					
		稲	麦類	雑穀	いも類	豆類	工芸農作物
28 兵庫県	4 035 110	2 820 854	233 985	42 544	9 501	244 512	8 853
100 神戸市	X	190 619	1 950	1 625	1 674	2 523	X
101 東灘区	X	X	X	X	X	X	X
102 灘区	X	X	X	X	X	X	X
105 兵庫区	-	-	-	-	-	-	-
106 長田区	-	-	-	-	-	-	-
107 須磨区	X	402	-	-	X	X	-
108 垂水区	X	874	X	-	X	-	-
109 北区	X	81 275	X	X	X	X	X
110 中央区	X	X	-	-	-	-	-
111 西区	X	107 446	X	809	1 162	1 231	X
202 尼崎市	X	2 105	-	-	29	X	-
204 西宮市	X	3 920	X	X	58	X	-
206 芦屋市	X	X	X	X	X	X	X
207 伊丹市	X	1 538	-	-	539	X	X
214 宝塚市	X	13 830	-	72	176	787	103
217 川西市	X	3 484	-	-	43	58	-
219 三田市	X	107 579	X	2 951	595	5 587	X
301 猪名川町	X	13 765	-	1 822	170	237	X
203 明石市	X	19 940	-	X	78	X	-
210 加古川市	X	73 573	25 297	1 845	301	3 626	-
216 高砂市	X	3 545	-	-	85	X	-
381 稲美町	X	60 815	X	362	172	2 791	X
382 播磨町	X	X	X	X	X	X	X
213 西脇市	X	49 832	X	109	47	3 688	199
215 三木市	X	172 326	X	X	253	5 255	-
218 小野市	X	107 830	X	X	201	2 639	X
220 加西市	X	163 870	X	2 112	571	3 546	X
228 加東市	X	157 425	15 449	434	104	7 079	X
365 多可町	X	58 006	1 192	885	91	7 748	X
201 姫路市	X	132 861	18 252	3 709	353	13 746	X
442 市川町	X	32 714	X	1 576	43	5 494	X
443 福崎町	X	25 062	7 637	X	69	196	X
446 神河町	X	26 952	X	X	X	14 306	X
208 相生市	X	15 147	3 286	X	46	1 693	X
212 赤穂市	X	31 868	9 009	X	111	4 157	-
227 宍粟市	X	57 785	X	891	195	7 506	94
229 たつの市	X	94 279	21 032	3 026	541	11 345	403
464 太子町	X	9 428	X	X	X	X	-
481 上郡町	X	37 662	X	X	39	8 233	X
501 佐用町	X	51 344	X	X	105	11 332	2 258
209 豊岡市	X	231 620	X	8 626	491	8 378	43
222 養父市	X	32 762	X	X	131	590	X
225 朝来市	X	63 295	X	393	176	5 933	X
585 香美町	X	36 744	-	X	84	657	X
586 新温泉町	X	36 579	-	569	116	1 153	X
221 篠山市	X	164 592	X	892	622	70 837	1 503
223 丹波市	X	215 066	X	1 490	605	32 420	X
205 洲本市	X	76 355	X	151	108	130	X
224 南あわじ市	X	162 393	-	X	94	126	X
226 淡路市	X	82 011	X	X	340	X	X

(注) 「県計の値は、表側区分ごとの値を四捨五入した後、合計した結果であるため、他の統計表の値と異なる場合があります。

[農業経営体]

(2) 販売目的で作付け(栽培)した作物の類別作付(栽培)面積(3-2)

市区町名	類別作付(栽培)面積(つづき)					
	野菜類	露地	施設	花き類 ・花木	露地	施設
28 兵庫県	509 215	475 973	33 242	38 809	31 629	7 180
100 神戸市	56 180	40 548	15 632	4 161	3 291	870
101 東灘区	X	X	X	X	X	X
102 灘区	X	X	X	X	X	X
105 兵庫区	-	-	-	-	-	-
106 長田区	-	-	-	-	-	-
107 須磨区	X	X	X	X	X	-
108 垂水区	X	X	X	-	-	-
109 北区	X	X	X	X	X	X
110 中央区	X	X	X	-	-	-
111 西区	X	35 061	X	X	1 430	X
202 尼崎市	X	X	X	X	X	X
204 西宮市	X	X	X	X	X	X
206 芦屋市	X	X	X	X	X	X
207 伊丹市	X	X	X	1 557	1 548	9
214 宝塚市	X	X	X	4 631	4 432	199
217 川西市	X	X	X	X	1 091	X
219 三田市	X	8 492	X	943	727	216
301 猪名川町	X	2 643	X	223	208	15
203 明石市	X	10 602	X	X	X	58
210 加古川市	X	4 492	X	X	X	17
216 高砂市	X	X	X	X	X	X
381 稲美町	X	X	X	456	219	237
382 播磨町	X	X	X	X	X	X
213 西脇市	X	885	X	X	67	X
215 三木市	X	4 847	X	X	605	X
218 小野市	X	X	X	63	43	20
220 加西市	X	3 095	X	X	X	X
228 加東市	X	2 288	X	307	260	47
365 多可町	X	X	X	X	X	110
201 姫路市	X	7 141	X	605	391	214
442 市川町	X	X	X	21	21	-
443 福崎町	X	613	X	204	157	47
446 神河町	X	X	X	X	X	-
208 相生市	X	X	X	X	X	63
212 赤穂市	X	1 880	X	189	57	132
227 宍粟市	X	2 758	X	X	143	X
229 たつの市	X	12 997	X	X	X	X
464 太子町	X	X	X	X	X	X
481 上郡町	X	1 185	X	X	X	48
501 佐用町	X	2 336	X	321	131	190
209 豊岡市	X	11 236	X	X	X	67
222 養父市	X	3 020	X	674	565	109
225 朝来市	X	X	X	X	187	X
585 香美町	X	X	X	X	X	X
586 新温泉町	X	X	X	X	367	X
221 篠山市	X	11 711	X	479	361	118
223 丹波市	X	10 861	X	10 416	9 681	735
205 洲本市	X	X	X	223	112	111
224 南あわじ市	X	258 735	X	X	676	X
226 淡路市	X	11 555	X	X	4 644	X

異なる場合があります。

[農業経営体]

(2) 販売目的で作付け(栽培)した作物の類別作付(栽培)面積(3-3)

単位:a

市区町名	類別作付(栽培)面積(つづぎ)					
	果樹類	露地	施設	その他の作物	露地	施設
28 兵庫県	73 770	72 803	967	53 067	51 867	1 200
100 神戸市	X	X	X	5 123	4 864	259
101 東灘区	X	X	X	X	X	X
102 灘区	X	X	X	X	X	X
105 兵庫区	-	-	-	-	-	-
106 長田区	-	-	-	-	-	-
107 須磨区	X	X	-	-	-	-
108 垂水区	X	X	-	-	-	-
109 北区	X	X	X	X	442	X
110 中央区	-	-	-	-	-	-
111 西区	X	X	X	X	4 422	X
202 尼崎市	X	X	-	X	304	X
204 西宮市	X	X	X	X	100	X
206 芦屋市	X	X	X	X	X	X
207 伊丹市	X	X	X	98	85	13
214 宝塚市	X	X	X	331	290	41
217 川西市	X	X	X	X	X	-
219 三田市	X	X	X	2 730	2 719	11
301 猪名川町	X	X	X	80	80	-
203 明石市	X	X	X	186	157	29
210 加古川市	X	X	X	X	180	X
216 高砂市	X	X	-	X	X	-
381 稲美町	X	X	X	664	410	254
382 播磨町	X	X	X	X	X	X
213 西脇市	X	X	X	X	36	X
215 三木市	X	X	X	106	53	53
218 小野市	X	X	X	1 044	1 044	-
220 加西市	X	X	X	X	1 411	X
228 加東市	X	X	X	271	248	23
365 多可町	X	X	X	X	568	X
201 姫路市	X	X	X	473	394	79
442 市川町	X	X	-	X	2 615	X
443 福崎町	X	X	-	170	170	-
446 神河町	X	X	88	X	X	-
208 相生市	X	X	X	X	X	-
212 赤穂市	X	X	X	3 252	3 216	36
227 宍粟市	X	X	X	960	958	2
229 たつの市	X	X	X	X	X	36
464 太子町	X	92	X	X	X	-
481 上郡町	X	X	-	X	X	X
501 佐用町	X	X	-	X	2 454	X
209 豊岡市	X	X	X	1 923	1 745	178
222 養父市	X	X	X	2 477	2 471	6
225 朝来市	X	X	X	X	2 239	X
585 香美町	X	X	-	X	238	X
586 新温泉町	X	X	-	X	204	X
221 篠山市	X	X	X	266	257	9
223 丹波市	X	X	X	2 713	2 686	27
205 洲本市	X	X	X	3 138	3 138	-
224 南あわじ市	X	X	X	14 958	14 894	64
226 淡路市	X	X	X	1 384	1 379	5

[農業経営体]

(3) 販売目的で栽培している果樹類の栽培経営体数と栽培面積

単位 { 経営体数:経営体
面積: a

市区町名	計				
	栽培 実経営体数	露地		施設	
		栽培 経営体数	栽培面積	栽培 経営体数	栽培面積
28 兵庫県	2 399	2 366	72 803	97	967
100 神戸市	200	198	X	12	X
101 東灘区	X	X	X	X	X
102 灘区	X	X	X	X	X
105 兵庫区	-	-	-	-	-
106 長田区	-	-	-	-	-
107 須磨区	2	2	X	-	-
108 垂水区	1	1	X	-	-
109 北区	28	28	X	1	X
110 中央区	-	-	-	-	-
111 西区	168	166	X	11	X
202 尼崎市	11	11	X	-	-
204 西宮市	15	13	X	3	X
206 芦屋市	X	X	X	X	X
207 伊丹市	26	25	X	2	X
214 宝塚市	X	60	X	X	X
217 川西市	111	111	X	3	X
219 三田市	67	65	X	5	X
301 猪名川町	73	73	X	2	X
203 明石市	17	17	X	1	X
210 加古川市	X	47	X	X	X
216 高砂市	3	3	X	-	-
381 稲美町	X	24	X	X	X
382 播磨町	X	X	X	X	X
213 西脇市	13	13	X	1	X
215 三木市	89	89	X	4	X
218 小野市	35	34	X	2	X
220 加西市	87	87	X	2	X
228 加東市	34	34	X	1	X
365 多可町	12	12	X	2	X
201 姫路市	74	73	X	1	X
442 市川町	5	5	X	-	-
443 福崎町	10	10	X	-	-
446 神河町	25	24	X	3	88
208 相生市	20	20	X	1	X
212 赤穂市	25	24	X	2	X
227 宍粟市	62	61	X	1	X
229 たつの市	38	38	X	1	X
464 太子町	7	7	92	1	X
481 上郡町	19	19	X	-	-
501 佐用町	57	57	X	-	-
209 豊岡市	103	97	X	17	X
222 養父市	55	54	X	2	X
225 朝来市	32	29	X	4	X
585 香美町	60	60	X	-	-
586 新温泉町	25	25	X	-	-
221 篠山市	177	176	X	1	X
223 丹波市	295	290	X	8	X
205 洲本市	58	58	X	1	X
224 南あわじ市	97	97	X	2	X
226 淡路市	229	225	X	6	X

(注) 四捨五入により、計の値と内訳の計が一致しない場合があります。

[農業経営体]

(4) 家畜等を販売目的で飼養している経営体数と飼養頭羽数(2-1)

単位 { 経営体数:経営体
頭数:頭
羽数:羽

市区町名	乳用牛		肉用牛					
	飼養 経営体数	飼養頭数	飼養 実経営体 数	飼養頭数	肥育中の牛		売る予定の子牛	
					飼養 経営体数	飼養頭数	飼養 経営体数	飼養頭数
28 兵庫 県	407	15 760	1 306	45 504	299	25 753	923	7 231
100 神戸市	32	1 606	22	X	11	X	11	125
101 東灘区	X	X	X	X	X	X	X	X
102 灘区	X	X	X	X	X	X	X	X
105 兵庫区	-	-	-	-	-	-	-	-
106 長田区	-	-	-	-	-	-	-	-
107 須磨区	-	-	-	-	-	-	-	-
108 垂水区	-	-	-	-	-	-	-	-
109 北区	11	X	8	X	4	X	4	X
110 中央区	1	X	-	-	-	-	-	-
111 西区	20	919	14	X	7	X	7	X
202 尼崎市	-	-	-	-	-	-	-	-
204 西宮市	-	-	-	-	-	-	-	-
206 芦屋市	X	X	X	X	X	X	X	X
207 伊丹市	-	-	-	-	-	-	-	-
214 宝塚市	3	706	4	X	2	X	2	X
217 川西市	-	-	-	-	-	-	-	-
219 三田市	8	492	26	X	19	X	7	X
301 猪名川町	-	-	-	-	-	-	-	-
203 明石市	4	208	-	-	-	-	-	-
210 加古川市	4	145	4	620	4	620	-	-
216 高砂市	-	-	-	-	-	-	-	-
381 稲美町	6	158	2	X	-	-	2	X
382 播磨町	X	X	X	X	X	X	X	X
213 西脇市	6	157	15	X	13	X	3	X
215 三木市	14	461	9	X	5	93	5	X
218 小野市	16	1 147	12	X	4	X	8	43
220 加西市	9	705	10	X	6	275	5	X
228 加東市	8	311	8	X	6	X	3	X
365 多可町	1	X	2	X	1	X	2	X
201 姫路市	3	X	7	X	5	X	3	X
442 市川町	1	X	1	X	-	-	-	-
443 福崎町	2	X	2	X	1	X	1	X
446 神河町	-	-	1	X	-	-	1	X
208 相生市	1	X	2	X	-	-	2	X
212 赤穂市	2	X	4	X	2	X	2	X
227 宍粟市	6	456	17	X	10	X	10	X
229 たつの市	5	119	5	X	3	X	2	X
464 太子町	-	-	-	-	-	-	-	-
481 上郡町	-	-	1	X	-	-	-	-
501 佐用町	3	268	17	X	3	228	13	X
209 豊岡市	16	437	26	X	6	596	16	X
222 養父市	8	201	18	X	7	1 260	13	X
225 朝来市	5	115	11	X	4	X	8	X
585 香美町	-	-	41	2 137	14	482	25	441
586 新温泉町	2	X	51	X	6	159	42	X
221 篠山市	2	X	22	X	10	X	9	X
223 丹波市	19	639	39	X	10	X	25	X
205 洲本市	67	2 174	365	5 235	42	1 353	280	1 455
224 南あわじ市	119	3 570	278	X	56	X	210	1 107
226 淡路市	35	299	284	4 747	49	1 485	213	1 191

[農業経営体]

(4) 家畜等を販売目的で飼養している経営体数と飼養頭羽数(2-2)

単位 { 経営体数:経営体
頭数:頭
羽数:羽

市区町名	豚		採卵鶏		ブロイラー		きのこの栽培を行っている経営体数	その他の農業経営を行っている経営体数
	飼養経営体数	飼養頭数	飼養経営体数	飼養羽数	出荷した経営体数	出荷羽数		
28 兵庫県	22	16 581	102	5 604 640	47	11 310 545	247	66
100 神戸市	1	X	11	1 161	-	-	29	4
101 東灘区	X	X	X	X	X	X	X	X
102 灘区	X	X	X	X	X	X	X	X
105 兵庫区	-	-	-	-	-	-	-	-
106 長田区	-	-	-	-	-	-	-	-
107 須磨区	-	-	-	-	-	-	1	-
108 垂水区	-	-	-	-	-	-	1	-
109 北区	-	-	6	745	-	-	18	2
110 中央区	-	-	-	-	-	-	-	-
111 西区	1	X	5	416	-	-	9	1
202 尼崎市	-	-	-	-	-	-	-	-
204 西宮市	-	-	1	X	-	-	-	1
206 芦屋市	X	X	X	X	X	X	X	X
207 伊丹市	-	-	-	-	-	-	1	-
214 宝塚市	-	-	1	X	-	-	8	1
217 川西市	-	-	-	-	-	-	6	-
219 三田市	1	X	3	2 450	1	X	24	2
301 猪名川町	-	-	1	X	-	-	22	-
203 明石市	-	-	1	X	-	-	3	2
210 加古川市	-	-	2	X	-	-	3	2
216 高砂市	-	-	-	-	-	-	1	-
381 稲美町	-	-	1	X	-	-	-	1
382 播磨町	X	X	X	X	X	X	X	X
213 西脇市	-	-	-	-	-	-	2	-
215 三木市	-	-	6	297 170	-	-	7	1
218 小野市	2	X	6	187 017	2	X	6	-
220 加西市	1	X	3	32 500	-	-	5	3
228 加東市	1	X	-	-	-	-	2	1
365 多可町	-	-	2	X	7	571 000	3	-
201 姫路市	1	X	7	559 465	-	-	-	4
442 市川町	-	-	4	44 180	-	-	2	1
443 福崎町	-	-	-	-	-	-	1	1
446 神河町	-	-	-	-	-	-	-	-
208 相生市	-	-	-	-	-	-	1	-
212 赤穂市	-	-	2	X	-	-	1	1
227 宍粟市	2	X	4	3 038	1	X	12	2
229 たつの市	-	-	2	X	1	X	3	2
464 太子町	-	-	1	X	-	-	-	-
481 上郡町	-	-	2	X	-	-	2	-
501 佐用町	1	X	5	144 799	3	615 750	8	6
209 豊岡市	1	X	7	495 828	7	5 560 389	26	5
222 養父市	2	X	2	X	11	1 182 800	10	3
225 朝来市	-	-	2	X	4	672 000	7	4
585 香美町	1	X	1	X	-	-	2	-
586 新温泉町	1	X	1	X	-	-	4	1
221 篠山市	1	X	3	260	2	X	19	5
223 丹波市	2	X	15	154 750	-	-	17	7
205 洲本市	-	-	1	X	-	-	3	4
224 南あわじ市	3	1 096	2	X	3	1 620 000	3	2
226 淡路市	1	X	3	150 450	5	659 600	3	-

[農業経営体]

4 労働力
(1) 常雇

単位 { 経営体数: 経営体
実人数: 人
のべ人日: 人 日

市区町名	計			男			女		
	雇い入れた 実経営体数	実人数	のべ人日	経営体数	実人数	のべ人日	経営体数	実人数	のべ人日
28 兵庫県	698	2 781	595 289	558	1 601	355 786	403	1 180	239 503
100 神戸市	107	478	99 231	70	228	50 150	82	250	49 081
101 東灘区	X	X	X	X	X	X	X	X	X
102 灘区	X	X	X	X	X	X	X	X	X
105 兵庫区	-	-	-	-	-	-	-	-	-
106 長田区	-	-	-	-	-	-	-	-	-
107 須磨区	-	-	-	-	-	-	-	-	-
108 垂水区	-	-	-	-	-	-	-	-	-
109 北区	17	146	35 527	16	86	20 436	11	60	15 091
110 中央区	2	6	1 270	2	5	1 020	1	1	250
111 西区	85	319	60 984	50	132	27 694	68	187	33 290
202 尼崎市	3	10	1 970	3	4	870	3	6	1 100
204 西宮市	4	7	1 410	3	3	780	3	4	630
206 芦屋市	X	X	X	X	X	X	X	X	X
207 伊丹市	5	8	1 828	4	6	1 278	2	2	550
214 宝塚市	20	66	13 252	17	40	9 050	12	26	4 202
217 川西市	6	32	7 090	5	12	2 750	4	20	4 340
219 三田市	27	111	18 282	25	50	9 536	13	61	8 746
301 猪名川町	1	5	1 080	1	1	280	1	4	800
203 明石市	5	14	3 220	4	8	1 980	4	6	1 240
210 加古川市	17	67	13 095	13	41	7 797	14	26	5 298
216 高砂市	1	13	3 648	1	6	1 368	1	7	2 280
381 稲美町	13	79	16 089	13	51	10 538	7	28	5 551
382 播磨町	X	X	X	X	X	X	X	X	X
213 西脇市	9	13	2 927	8	9	2 203	4	4	724
215 三木市	23	120	27 180	19	64	15 455	12	56	11 725
218 小野市	15	44	6 730	13	31	4 300	5	13	2 430
220 加西市	13	33	6 239	10	22	4 219	8	11	2 020
228 加東市	26	40	8 148	26	35	7 108	4	5	1 040
365 多可町	4	9	1 892	3	6	1 142	1	3	750
201 姫路市	23	144	35 554	18	97	23 927	15	47	11 627
442 市川町	10	38	5 623	10	30	4 340	5	8	1 283
443 福崎町	-	-	-	-	-	-	-	-	-
446 神河町	4	9	1 940	4	8	1 690	1	1	250
208 相生市	4	6	1 258	2	2	478	2	4	780
212 赤穂市	5	201	52 191	5	107	26 191	3	94	26 000
227 宍粟市	7	25	6 063	6	19	4 565	4	6	1 498
229 たつの市	37	128	24 863	26	77	16 443	20	51	8 420
464 太子町	-	-	-	-	-	-	-	-	-
481 上郡町	9	81	20 066	8	66	16 474	4	15	3 592
501 佐用町	16	52	11 544	14	37	8 140	10	15	3 404
209 豊岡市	42	186	40 261	39	113	25 797	23	73	14 464
222 養父市	11	67	13 744	9	24	5 488	8	43	8 256
225 朝来市	15	27	5 854	14	20	4 439	6	7	1 415
585 香美町	9	21	5 348	7	13	3 250	6	8	2 098
586 新温泉町	7	15	3 285	5	9	2 220	3	6	1 065
221 篠山市	27	96	20 393	25	67	15 037	10	29	5 356
223 丹波市	43	134	31 428	37	73	17 812	23	61	13 616
205 洲本市	12	42	8 065	7	22	4 495	7	20	3 570
224 南あわじ市	86	230	47 791	58	133	29 378	55	97	18 413
226 淡路市	30	118	24 472	25	63	13 963	16	55	10 509

[農業経営体]

(2) 臨時雇(手伝い等を含む)

単位 { 経営体数:経営体
実人数:人
のべ人日:人日

市区町名	計			男			女		
	雇い入れた 実経営体数	実人数	のべ人日	経営体数	実人数	のべ人日	経営体数	実人数	のべ人日
28 兵庫県	6 608	29 277	404 476	5 756	18 685	251 354	3 711	10 592	153 122
100 神戸市	430	1 674	41 703	353	1 033	24 896	255	641	16 807
101 東灘区	X	X	X	X	X	X	X	X	X
102 灘区	X	X	X	X	X	X	X	X	X
105 兵庫区	-	-	-	-	-	-	-	-	-
106 長田区	-	-	-	-	-	-	-	-	-
107 須磨区	3	9	524	3	6	313	2	3	211
108 垂水区	1	4	4	1	4	4	-	-	-
109 北区	184	704	16 888	170	498	14 025	91	206	2 863
110 中央区	3	21	166	3	14	106	1	7	60
111 西区	237	934	24 048	174	509	10 375	161	425	13 673
202 尼崎市	7	78	848	7	72	538	3	6	310
204 西宮市	13	39	760	12	31	397	5	8	363
206 芦屋市	X	X	X	X	X	X	X	X	X
207 伊丹市	25	57	1 400	19	36	741	17	21	659
214 宝塚市	63	339	6 925	59	256	4 402	29	83	2 523
217 川西市	46	102	2 572	34	55	1 306	29	47	1 266
219 三田市	238	968	10 056	222	740	7 117	104	228	2 939
301 猪名川町	29	292	1 487	26	227	1 072	10	65	415
203 明石市	56	159	2 154	51	104	1 354	33	55	800
210 加古川市	123	806	11 233	114	677	9 766	58	129	1 467
216 高砂市	20	63	480	20	49	332	8	14	148
381 稲美町	115	647	10 831	104	520	8 965	55	127	1 866
382 播磨町	X	X	X	X	X	X	X	X	X
213 西脇市	86	401	2 846	79	298	2 096	32	103	750
215 三木市	318	1 334	15 776	294	901	9 402	151	433	6 374
218 小野市	177	630	4 770	165	448	3 407	84	182	1 363
220 加西市	216	939	9 899	199	735	7 191	94	204	2 708
228 加東市	205	908	9 359	196	688	6 611	100	220	2 748
365 多可町	77	311	3 984	75	262	3 202	23	49	782
201 姫路市	252	1 307	39 020	230	964	24 791	126	343	14 229
442 市川町	47	254	6 428	43	188	5 562	21	66	866
443 福崎町	46	229	3 354	42	144	2 615	25	85	739
446 神河町	41	336	2 865	38	226	2 031	25	110	834
208 相生市	37	149	1 491	34	116	1 212	17	33	279
212 赤穂市	54	289	6 076	50	194	3 316	30	95	2 760
227 宍粟市	156	949	9 869	151	687	6 516	77	262	3 353
229 たつの市	192	859	21 914	167	530	12 178	108	329	9 736
464 太子町	25	127	990	25	107	857	13	20	133
481 上郡町	37	132	4 120	35	95	2 706	15	37	1 414
501 佐用町	74	273	3 768	69	210	3 197	30	63	571
209 豊岡市	305	1 085	14 552	277	861	11 669	111	224	2 883
222 養父市	73	241	3 765	63	127	1 496	36	114	2 269
225 朝来市	124	460	7 447	109	301	4 937	63	159	2 510
585 香美町	95	265	3 578	78	190	2 322	41	75	1 256
586 新温泉町	91	352	3 387	80	251	2 449	44	101	938
221 篠山市	517	2 384	36 460	445	1 359	22 189	329	1 025	14 271
223 丹波市	441	1 756	26 145	397	1 099	12 300	218	657	13 845
205 洲本市	249	819	9 683	198	434	6 279	146	385	3 404
224 南あわじ市	1 213	6 073	47 020	966	2 815	21 838	978	3 258	25 182
226 淡路市	292	1 151	15 369	227	647	8 039	166	504	7 330

[農業経営体]

5 農作業の受託

(1) 農作業を受託した経営体の事業部門別経営体数(2-1)

単位:経営体

市区町名	実経営体数	耕種部門の作業を受託した経営体数					
		実経営体数	水稲作	麦作	大豆作	野菜作	果樹作
28 兵庫県	3 610	3 595	3 518	53	87	37	9
100 神戸市	172	169	167	-	1	1	-
101 東灘区	X	X	X	X	X	X	X
102 灘区	X	X	X	X	X	X	X
105 兵庫区	-	-	-	-	-	-	-
106 長田区	-	-	-	-	-	-	-
107 須磨区	1	1	1	-	-	-	-
108 垂水区	-	-	-	-	-	-	-
109 北区	83	81	80	-	1	-	-
110 中央区	-	-	-	-	-	-	-
111 西区	88	87	86	-	-	1	-
202 尼崎市	-	-	-	-	-	-	-
204 西宮市	8	8	8	-	-	-	-
206 芦屋市	X	X	X	X	X	X	X
207 伊丹市	6	6	4	-	-	1	-
214 宝塚市	15	15	12	-	-	-	1
217 川西市	10	10	10	-	-	-	-
219 三田市	127	126	124	-	2	1	2
301 猪名川町	36	36	35	1	1	-	-
203 明石市	21	21	20	1	-	2	-
210 加古川市	73	71	71	1	1	-	-
216 高砂市	11	11	11	-	-	-	-
381 稲美町	67	67	64	13	6	2	-
382 播磨町	X	X	X	X	X	X	X
213 西脇市	62	62	61	-	2	-	-
215 三木市	121	121	121	-	3	1	-
218 小野市	93	93	91	2	1	1	-
220 加西市	125	124	118	9	2	-	1
228 加東市	151	151	151	4	4	1	-
365 多可町	120	120	119	-	5	1	-
201 姫路市	167	167	163	2	2	3	-
442 市川町	43	43	43	1	-	-	-
443 福崎町	40	39	39	-	-	-	-
446 神河町	48	48	47	5	1	-	-
208 相生市	26	26	26	-	-	-	-
212 赤穂市	36	36	35	-	-	-	-
227 宍粟市	107	107	105	3	3	-	-
229 たつの市	119	119	114	4	3	3	-
464 太子町	26	26	26	-	-	-	-
481 上郡町	34	34	33	1	2	-	-
501 佐用町	89	89	75	2	15	-	-
209 豊岡市	373	373	371	-	2	1	2
222 養父市	131	130	126	-	-	2	2
225 朝来市	122	122	122	-	1	-	-
585 香美町	103	103	103	-	-	-	-
586 新温泉町	113	113	112	-	-	-	-
221 篠山市	235	235	232	-	29	-	-
223 丹波市	318	317	311	3	1	5	1
205 洲本市	76	74	71	1	-	2	-
224 南あわじ市	99	98	94	-	-	9	-
226 淡路市	86	84	82	-	-	1	-

[農業経営体]

(1) 農作業を受託した経営体の事業部門別経営体数(2-2)

単位:経営体

市区町名	耕種部門の作業を受託した経営体数(つづき)				畜産部門 の作業を 受託した 経営体数	酪農 ヘルパー
	飼料用 作物作	工芸農 作物作	さとう きび作	その他の 作物作		
28 兵庫県	39	9	-	28	27	9
100 神戸市	5	-	-	1	5	1
101 東灘区	X	X	X	X	X	X
102 灘区	X	X	X	X	X	X
105 兵庫区	-	-	-	-	-	-
106 長田区	-	-	-	-	-	-
107 須磨区	-	-	-	-	-	-
108 垂水区	-	-	-	-	-	-
109 北区	1	-	-	-	3	1
110 中央区	-	-	-	-	-	-
111 西区	4	-	-	1	2	-
202 尼崎市	-	-	-	-	-	-
204 西宮市	-	-	-	-	-	-
206 芦屋市	X	X	X	X	X	X
207 伊丹市	-	-	-	1	-	-
214 宝塚市	-	-	-	2	-	-
217 川西市	-	-	-	-	-	-
219 三田市	6	-	-	1	2	1
301 猪名川町	-	-	-	1	-	-
203 明石市	-	-	-	1	-	-
210 加古川市	-	-	-	1	2	-
216 高砂市	-	-	-	-	-	-
381 稲美町	1	-	-	1	-	-
382 播磨町	X	X	X	X	X	X
213 西脇市	-	-	-	-	-	-
215 三木市	-	-	-	-	-	-
218 小野市	1	-	-	-	-	-
220 加西市	3	1	-	2	1	-
228 加東市	4	-	-	1	-	-
365 多可町	-	-	-	-	-	-
201 姫路市	-	-	-	1	-	-
442 市川町	-	-	-	-	-	-
443 福崎町	-	-	-	-	1	-
446 神河町	-	1	-	1	-	-
208 相生市	-	-	-	-	-	-
212 赤穂市	2	-	-	-	-	-
227 宍粟市	1	1	-	1	-	-
229 たつの市	-	-	-	-	-	-
464 太子町	-	-	-	-	-	-
481 上郡町	-	-	-	-	-	-
501 佐用町	3	3	-	3	-	-
209 豊岡市	1	-	-	1	2	1
222 養父市	-	1	-	-	1	-
225 朝来市	1	-	-	1	1	1
585 香美町	-	-	-	-	-	-
586 新温泉町	-	-	-	1	-	-
221 篠山市	1	-	-	2	-	-
223 丹波市	4	-	-	4	2	1
205 洲本市	1	1	-	-	4	2
224 南あわじ市	2	-	-	1	2	1
226 淡路市	3	1	-	-	4	1

[農業経営体]

(2) 水稲作受託作業種類別経営体数と受託作業面積(2-1)

単位 { 経営体数:経営体
面積: a

市区町名	計		全 作 業		部 分 作 業				
	実経営体数	面 積	経営体数	面 積	実経営体数	育 苗		耕起・代かき	
						経営体数	面 積	経営体数	面 積
28 兵 庫 県	3 518	2 962 628	452	112 579	3 313	699	704 627	1 462	208 157
100 神 戸 市	167	168 221	22	9 883	159	39	32 633	83	12 226
101 東 灘 区	X	X	X	X	X	X	X	X	X
102 灘 区	X	X	X	X	X	X	X	X	X
105 兵 庫 区	-	-	-	-	-	-	-	-	-
106 長 田 区	-	-	-	-	-	-	-	-	-
107 須 磨 区	1	141	-	-	1	-	-	1	22
108 垂 水 区	-	-	-	-	-	-	-	-	-
109 北 区	80	42 969	13	3 136	74	21	5 406	47	4 172
110 中 央 区	-	-	-	-	-	-	-	-	-
111 西 区	86	125 111	9	6 747	84	18	27 227	35	8 032
202 尼 崎 市	-	-	-	-	-	-	-	-	-
204 西 宮 市	8	521	1	20	7	1	10	3	61
206 芦 屋 市	X	X	X	X	X	X	X	X	X
207 伊 丹 市	4	2 011	2	62	4	1	190	2	228
214 宝 塚 市	12	4 701	1	100	12	4	73	8	1 135
217 川 西 市	10	1 695	1	10	9	3	90	6	240
219 三 田 市	124	74 760	26	3 847	109	31	13 415	61	7 930
301 猪 名 川 町	35	13 834	8	295	30	5	890	10	993
203 明 石 市	20	18 696	4	197	19	6	6 569	9	1 781
210 加 古 川 市	71	53 412	10	953	67	12	30 633	26	1 841
216 高 砂 市	11	3 824	3	133	11	5	472	10	606
381 稲 美 町	64	90 943	8	1 363	60	18	4 289	29	3 555
382 播 磨 町	X	X	X	X	X	X	X	X	X
213 西 脇 市	61	19 671	8	771	60	9	1 426	14	1 221
215 三 木 市	121	242 649	17	2 829	112	28	72 568	69	23 020
218 小 野 市	91	50 210	7	1 891	87	16	1 421	29	20 560
220 加 西 市	118	93 612	9	2 969	113	18	2 032	36	3 035
228 加 東 市	151	227 794	24	28 243	139	27	71 411	56	15 789
365 多 可 町	119	52 134	9	1 641	114	23	5 605	51	3 203
201 姫 路 市	163	64 285	19	2 305	152	27	4 128	62	3 856
442 市 川 町	43	141 285	4	516	41	12	89 056	17	1 531
443 福 崎 町	39	16 296	5	270	38	8	3 060	15	536
446 神 河 町	47	63 106	3	290	46	18	6 720	30	7 482
208 相 生 市	26	8 407	2	67	25	5	1 183	11	809
212 赤 穂 市	35	6 902	7	276	31	8	711	18	904
227 宍 粟 市	105	142 551	11	1 746	101	18	44 677	41	10 348
229 た つ の 市	114	52 750	11	1 493	105	20	16 954	31	2 797
464 太 子 町	26	3 116	4	67	23	5	202	11	307
481 上 郡 町	33	14 414	7	1 081	30	11	1 508	18	1 223
501 佐 用 町	75	113 746	3	43	73	7	37 031	29	2 367
209 豊 岡 市	371	178 193	51	8 253	351	96	34 497	172	14 365
222 養 父 市	126	100 515	17	1 133	123	18	52 818	75	4 532
225 朝 来 市	122	93 934	13	4 048	119	23	16 304	55	11 338
585 香 美 町	103	29 958	20	859	94	14	1 176	47	4 447
586 新 温 泉 町	112	31 937	4	168	110	4	367	50	4 192
221 篠 山 市	232	329 107	42	8 583	214	66	86 639	105	20 396
223 丹 波 市	311	163 668	41	5 056	291	53	30 412	110	13 530
205 洲 本 市	71	47 634	8	9 010	67	7	2 356	18	1 954
224 南 あ わ じ 市	94	178 277	2	5 250	93	13	23 538	24	1 370
226 淡 路 市	82	62 759	18	6 858	73	19	7 263	20	2 249

[農業経営体]

(2) 水稲作受託作業種類別経営体数と受託作業面積(2-2)

単位 { 経営体数: 経営体
面積: a

市区町名	部 分 作 業 (つづき)							
	田 植		防 除		稲刈り・脱穀		乾燥・調製	
	経営体数	面積	経営体数	面積	経営体数	面積	経営体数	面積
28 兵 庫 県	1 940	295 488	340	399 292	2 505	523 752	1 929	718 733
100 神 戸 市	89	23 684	22	11 087	118	38 392	79	40 316
101 東 灘 区	X	X	X	X	X	X	X	X
102 灘 区	X	X	X	X	X	X	X	X
105 兵 庫 区	-	-	-	-	-	-	-	-
106 長 田 区	-	-	-	-	-	-	-	-
107 須 磨 区	1	33	-	-	1	43	1	43
108 垂 水 区	-	-	-	-	-	-	-	-
109 北 区	47	8 638	9	3 260	56	10 848	31	7 509
110 中 央 区	-	-	-	-	-	-	-	-
111 西 区	41	15 013	13	7 827	61	27 501	47	32 764
202 尼 崎 市	-	-	-	-	-	-	-	-
204 西 宮 市	6	182	-	-	4	140	4	108
206 芦 屋 市	X	X	X	X	X	X	X	X
207 伊 丹 市	4	482	-	-	3	466	3	583
214 宝 塚 市	11	840	2	131	9	1 116	8	1 306
217 川 西 市	9	461	1	9	8	615	5	270
219 三 田 市	79	14 106	14	1 741	84	17 814	57	15 907
301 猪 名 川 町	18	2 322	1	20	20	2 964	18	6 350
203 明 石 市	11	835	1	10	14	1 742	10	7 562
210 加 古 川 市	31	2 788	6	1 055	51	12 376	42	3 766
216 高 砂 市	9	674	1	6	8	933	8	1 000
381 稲 美 町	24	7 223	9	4 838	46	24 549	14	45 126
382 播 磨 町	X	X	X	X	X	X	X	X
213 西 脇 市	29	2 568	10	1 750	50	7 166	29	4 769
215 三 木 市	78	23 726	9	40 140	93	30 743	49	49 623
218 小 野 市	42	4 553	14	2 686	61	9 044	56	10 055
220 加 西 市	52	11 932	7	42 583	75	22 072	56	8 989
228 加 東 市	72	16 490	14	2 464	96	26 305	63	67 092
365 多 可 町	73	7 325	10	2 597	84	17 507	72	14 256
201 姫 路 市	84	7 068	19	6 190	125	14 817	91	25 921
442 市 川 町	30	3 411	4	501	30	5 509	24	40 761
443 福 崎 町	25	2 343	5	2 090	31	4 703	25	3 294
446 神 河 町	33	11 998	1	90	34	12 227	20	24 299
208 相 生 市	12	1 130	3	740	17	2 332	14	2 146
212 赤 穂 市	22	1 592	3	185	26	1 979	23	1 255
227 宍 粟 市	70	14 047	7	33 735	83	21 174	63	16 824
229 た つ の 市	42	2 628	14	2 308	75	6 203	66	20 367
464 太 子 町	10	510	1	23	17	960	18	1 047
481 上 郡 町	24	1 895	9	673	25	4 592	24	3 442
501 佐 用 町	41	4 861	2	37 852	47	9 363	44	22 229
209 豊 岡 市	210	22 774	25	2 782	269	47 742	212	47 780
222 養 父 市	82	7 218	14	541	103	13 225	80	21 048
225 朝 来 市	83	15 500	11	1 171	94	22 410	95	23 163
585 香 美 町	67	6 561	11	398	73	8 358	55	8 159
586 新 温 泉 町	66	6 262	9	257	91	12 674	61	8 017
221 篠 山 市	122	26 900	19	97 829	152	38 101	147	50 659
223 丹 波 市	192	22 989	20	1 600	225	44 438	187	45 643
205 洲 本 市	25	2 925	10	1 368	43	9 769	32	20 252
224 南 あ わ じ 市	30	7 155	8	89 465	71	13 844	41	37 655
226 淡 路 市	32	5 230	24	8 377	49	15 088	34	17 694

[農業経営体]

6 農業用機械の所有経営体数と所有台数

単位 { 経営体数: 経営体
台数: 台

市区町名	動力田植機		トラクター		コンバイン	
	経営体数	台数	経営体数	台数	経営体数	台数
28 兵庫県	31 737	32 483	39 553	45 999	27 653	28 689
100 神戸市	2 076	2 135	2 642	3 434	1 823	1 901
101 東灘区	X	X	X	X	X	X
102 灘区	X	X	X	X	X	X
105 兵庫区	-	-	-	-	-	-
106 長田区	-	-	-	-	-	-
107 須磨区	12	12	14	14	11	11
108 垂水区	12	13	13	17	12	13
109 北区	842	883	983	1 124	801	852
110 中央区	-	-	4	5	1	1
111 西区	1 207	1 224	1 625	2 269	996	1 022
202 尼崎市	54	56	81	85	57	57
204 西宮市	86	95	119	140	79	85
206 芦屋市	X	X	X	X	X	X
207 伊丹市	64	66	102	116	63	64
214 宝塚市	242	245	285	319	220	226
217 川西市	107	112	138	148	101	104
219 三田市	920	944	1 155	1 332	900	945
301 猪名川町	213	217	283	315	203	210
203 明石市	387	396	453	569	368	376
210 加古川市	932	962	1 059	1 219	709	764
216 高砂市	116	119	158	170	102	106
381 稲美町	682	696	853	1 075	421	456
382 播磨町	X	X	X	X	X	X
213 西脇市	493	501	566	676	361	370
215 三木市	1 378	1 444	1 644	1 883	1 289	1 364
218 小野市	1 044	1 052	1 232	1 378	864	889
220 加西市	1 568	1 608	2 004	2 270	1 551	1 610
228 加東市	1 316	1 335	1 459	1 618	1 126	1 147
365 多可町	679	687	869	975	496	508
201 姫路市	2 139	2 190	2 417	2 733	1 901	1 979
442 市川町	297	309	357	435	272	299
443 福崎町	300	305	397	450	272	287
446 神河町	218	234	450	500	218	244
208 相生市	186	187	288	320	186	190
212 赤穂市	231	245	291	366	239	256
227 宍粟市	824	843	1 254	1 413	741	771
229 たつの市	1 131	1 153	1 315	1 552	1 060	1 108
464 太子町	222	227	252	284	209	213
481 上郡町	205	214	268	352	186	202
501 佐用町	774	791	960	1 096	754	788
209 豊岡市	1 678	1 724	2 100	2 385	1 306	1 347
222 養父市	709	729	841	906	659	687
225 朝来市	809	822	1 120	1 252	731	755
585 香美町	466	487	549	612	415	438
586 新温泉町	620	642	753	814	543	562
221 篠山市	1 719	1 751	2 268	2 687	1 589	1 638
223 丹波市	2 079	2 117	2 809	3 227	1 753	1 804
205 洲本市	1 141	1 162	1 393	1 663	873	885
224 南あわじ市	2 324	2 334	2 799	3 514	1 945	1 961
226 淡路市	1 293	1 331	1 553	1 694	1 053	1 078

[販売農家]

1 農業経営の特徴

(1) 農産物販売金額規模別農家数(2-1)

単位:戸

市区町名	計	販売なし	50万円未満	50～ 100万円	100～ 200	200～ 300	300～ 500	500～ 700	700～ 1,000	1,000～ 1,500
28 兵庫県	46 831	6 567	22 230	6 989	4 687	1 994	1 709	827	761	498
100 神戸市	3 276	373	1 216	651	362	166	155	98	99	58
101 東灘区	2	X	X	X	X	X	X	X	X	X
102 灘区	-	-	-	-	-	-	-	-	-	-
105 兵庫区	-	-	-	-	-	-	-	-	-	-
106 長田区	-	-	-	-	-	-	-	-	-	-
107 須磨区	14	3	7	3	-	-	1	-	-	-
108 垂水区	16	1	8	2	4	1	-	-	-	-
109 北区	1 237	140	489	283	182	50	34	15	19	7
110 中央区	2	X	X	X	X	X	X	X	X	X
111 西区	2 005	228	712	361	176	115	120	82	80	51
202 尼崎市	127	20	30	25	21	10	9	8	1	1
204 西宮市	172	26	51	36	18	13	14	7	4	3
206 芦屋市	2	X	X	X	X	X	X	X	X	X
207 伊丹市	149	22	43	15	20	12	21	4	11	-
214 宝塚市	370	77	152	59	33	13	11	7	7	7
217 川西市	190	28	48	33	33	20	12	8	4	4
219 三田市	1 390	110	615	348	178	56	36	9	13	8
301 猪名川町	380	98	176	55	25	14	5	-	5	1
203 明石市	499	77	220	54	38	30	34	12	17	7
210 加古川市	1 270	276	748	130	71	19	11	7	5	-
216 高砂市	176	100	59	9	5	1	2	-	-	-
381 稲美町	997	99	657	100	48	19	27	16	11	8
382 播磨町	22	X	X	X	X	X	X	X	X	X
213 西脇市	653	87	279	139	75	24	18	7	7	1
215 三木市	2 087	71	557	616	549	161	70	24	10	15
218 小野市	1 482	246	718	278	148	31	21	11	10	2
220 加西市	2 236	405	1 268	311	133	42	30	12	12	4
228 加東市	1 887	204	670	424	383	94	69	15	11	12
365 多可町	998	155	514	163	97	25	17	7	4	6
201 姫路市	2 514	677	1 480	191	78	21	26	17	8	8
442 市川町	387	84	244	31	13	3	7	1	2	-
443 福崎町	467	120	283	30	16	5	4	2	2	1
446 神河町	476	42	392	24	9	3	1	2	-	1
208 相生市	316	109	162	22	10	4	3	1	-	3
212 赤穂市	353	101	175	18	21	11	11	5	6	3
227 宍粟市	1 496	433	843	125	44	21	7	4	7	5
229 たつの市	1 498	285	898	129	59	22	38	23	15	15
464 太子町	264	76	158	14	10	2	3	1	-	-
481 上郡町	293	75	139	29	13	10	7	2	8	5
501 佐用町	1 023	220	624	87	47	13	9	8	2	4
209 豊岡市	2 543	341	1 314	392	213	89	76	30	33	28
222 養父市	978	218	544	92	45	24	13	11	6	7
225 朝来市	1 202	169	740	161	76	22	17	4	2	3
585 香美町	679	79	393	86	40	24	20	7	13	10
586 新温泉町	832	85	523	115	53	20	17	5	4	4
221 篠山市	2 809	184	1 241	658	482	123	59	21	12	9
223 丹波市	3 470	501	2 012	469	227	92	57	37	31	16
205 洲本市	1 651	100	718	248	235	110	97	47	33	21
224 南あわじ市	3 439	72	450	325	563	526	587	308	304	197
226 淡路市	1 778	110	869	296	193	99	88	39	42	21

[販売農家]

(1) 農産物販売金額規模別農家数(2-2)

単位:戸

市区町名	1,500 ~ 2,000	2,000 ~ 3,000	3,000 ~ 5,000	5000万 ~ 1億円	1 ~ 3	3 ~ 5	5億円以上
28 兵庫県	203	155	131	58	20	1	1
100 神戸市	42	29	20	5	2	-	-
101 東灘区	X	X	X	X	X	X	X
102 灘区	-	-	-	-	-	-	-
105 兵庫区	-	-	-	-	-	-	-
106 長田区	-	-	-	-	-	-	-
107 須磨区	-	-	-	-	-	-	-
108 垂水区	-	-	-	-	-	-	-
109 北区	4	9	2	2	1	-	-
110 中央区	X	X	X	X	X	X	X
111 西区	38	20	18	3	1	-	-
202 尼崎市	1	1	-	-	-	-	-
204 西宮市	-	-	-	-	-	-	-
206 芦屋市	X	X	X	X	X	X	X
207 伊丹市	1	-	-	-	-	-	-
214 宝塚市	1	1	1	-	-	1	-
217 川西市	-	-	-	-	-	-	-
219 三田市	3	4	7	3	-	-	-
301 猪名川町	-	1	-	-	-	-	-
203 明石市	5	1	2	2	-	-	-
210 加古川市	-	-	2	1	-	-	-
216 高砂市	-	-	-	-	-	-	-
381 稲美町	3	6	3	-	-	-	-
382 播磨町	X	X	X	X	X	X	X
213 西脇市	2	1	8	3	2	-	-
215 三木市	5	2	5	1	1	-	-
218 小野市	6	4	5	-	2	-	-
220 加西市	9	3	5	1	1	-	-
228 加東市	2	-	3	-	-	-	-
365 多可町	2	3	2	3	-	-	-
201 姫路市	1	1	4	2	-	-	-
442 市川町	1	1	-	-	-	-	-
443 福崎町	1	-	1	2	-	-	-
446 神河町	1	1	-	-	-	-	-
208 相生市	-	1	1	-	-	-	-
212 赤穂市	-	-	2	-	-	-	-
227 宍粟市	3	-	2	1	1	-	-
229 たつの市	6	8	-	-	-	-	-
464 太子町	-	-	-	-	-	-	-
481 上郡町	2	1	1	-	-	-	1
501 佐用町	1	1	4	2	1	-	-
209 豊岡市	12	6	5	4	-	-	-
222 養父市	3	7	2	4	2	-	-
225 朝来市	4	2	1	1	-	-	-
585 香美町	1	3	2	1	-	-	-
586 新温泉町	1	2	1	1	1	-	-
221 篠山市	7	4	4	4	1	-	-
223 丹波市	10	9	4	1	4	-	-
205 洲本市	11	11	12	7	1	-	-
224 南あわじ市	47	34	17	9	-	-	-
226 淡路市	8	7	5	-	1	-	-

[販売農家]

(2) 単一経営農家数(2-1)

単位:戸

市区町名	単一経営 農家数	稲 作	麦類作	雑穀・ いも類 ・豆類	工芸農作物	露地野菜	施設野菜	果 樹 類	花き・花木	その他の 作 物
28 兵 庫 県	32 773	26 968	16	381	46	3 190	345	462	475	86
100 神 戸 市	2 212	1 805	1	5	1	100	183	40	48	1
101 東 灘 区	X	X	X	X	X	X	X	X	X	X
102 灘 区	-	-	-	-	-	-	-	-	-	-
105 兵 庫 区	-	-	-	-	-	-	-	-	-	-
106 長 田 区	-	-	-	-	-	-	-	-	-	-
107 須 磨 区	10	9	-	-	-	1	-	-	-	-
108 垂 水 区	13	12	-	-	-	1	-	-	-	-
109 北 区	925	855	1	2	-	14	17	3	24	-
110 中 央 区	X	X	X	X	X	X	X	X	X	X
111 西 区	1 263	929	-	3	1	84	165	37	24	1
202 尼 崎 市	82	28	-	-	-	49	-	3	1	1
204 西 宮 市	107	51	1	-	-	48	5	1	1	-
206 芦 屋 市	X	X	X	X	X	X	X	X	X	X
207 伊 丹 市	76	22	-	4	-	20	10	4	15	1
214 宝 塚 市	213	131	-	3	-	8	1	4	61	2
217 川 西 市	100	38	-	1	-	8	3	44	6	-
219 三 田 市	1 019	957	-	8	1	17	6	2	8	2
301 猪 名 川 町	159	112	-	15	-	24	2	4	2	-
203 明 石 市	333	262	-	-	-	40	20	-	6	-
210 加 古 川 市	898	848	-	-	-	29	6	9	-	-
216 高 砂 市	65	62	-	-	-	2	1	-	-	-
381 稲 美 町	795	731	-	1	-	29	14	3	10	-
382 播 磨 町	X	X	X	X	X	X	X	X	X	X
213 西 脇 市	506	484	-	2	1	1	1	-	-	1
215 三 木 市	1 821	1 783	-	1	-	5	1	10	10	-
218 小 野 市	1 137	1 105	-	1	-	6	1	5	-	-
220 加 西 市	1 733	1 682	-	2	1	9	5	16	5	2
228 加 東 市	1 583	1 549	4	6	-	5	2	8	1	1
365 多 可 町	742	706	-	17	-	6	1	-	4	4
201 姫 路 市	1 675	1 588	-	6	1	49	10	5	10	3
442 市 川 町	275	269	1	-	-	4	-	1	-	-
443 福 崎 町	328	310	-	2	-	7	2	-	4	-
446 神 河 町	395	376	1	5	5	2	-	5	-	-
208 相 生 市	177	164	-	-	-	7	-	3	2	-
212 赤 穂 市	220	200	-	-	-	5	1	12	-	-
227 宍 粟 市	881	783	4	40	-	28	1	4	2	6
229 たつの市	1 131	1 026	-	7	-	76	7	4	7	1
464 太 子 町	177	169	-	-	-	3	1	4	-	-
481 上 郡 町	187	170	1	-	1	3	1	7	3	-
501 佐 用 町	685	606	2	8	16	13	2	12	4	6
209 豊 岡 市	1 959	1 819	-	4	-	61	7	20	8	4
222 養 父 市	666	543	-	3	2	23	13	13	9	31
225 朝 来 市	843	776	-	10	2	31	2	6	3	1
585 香 美 町	562	463	-	8	-	10	-	44	3	3
586 新 温 泉 町	697	627	-	9	-	6	-	17	2	1
221 篠 山 市	927	737	-	146	3	14	1	13	3	2
223 丹 波 市	2 294	2 043	1	66	4	18	5	44	75	7
205 洲 本 市	1 145	706	-	-	8	195	8	11	2	3
224 南あわじ市	2 702	371	-	-	-	2 171	5	28	22	2
226 淡 路 市	1 257	860	-	1	-	56	17	56	137	1

[販売農家]

(2) 単一経営農家数(2-2)

単位:戸

市区町名	酪農	肉用牛	養豚	養鶏	養蚕	その他畜産
28 兵庫県	212	532	8	48	1	3
100 神戸市	23	5	-	-	-	-
101 東灘区	X	X	X	X	X	X
102 灘区	-	-	-	-	-	-
105 兵庫区	-	-	-	-	-	-
106 長田区	-	-	-	-	-	-
107 須磨区	-	-	-	-	-	-
108 垂水区	-	-	-	-	-	-
109 北区	7	2	-	-	-	-
110 中央区	X	X	X	X	X	X
111 西区	16	3	-	-	-	-
202 尼崎市	-	-	-	-	-	-
204 西宮市	-	-	-	-	-	-
206 芦屋市	X	X	X	X	X	X
207 伊丹市	-	-	-	-	-	-
214 宝塚市	2	-	-	1	-	-
217 川西市	-	-	-	-	-	-
219 三田市	6	10	-	2	-	-
301 猪名川町	-	-	-	-	-	-
203 明石市	4	-	-	1	-	-
210 加古川市	3	3	-	-	-	-
216 高砂市	-	-	-	-	-	-
381 稲美町	5	1	-	1	-	-
382 播磨町	X	X	X	X	X	X
213 西脇市	5	11	-	-	-	-
215 三木市	9	2	-	-	-	-
218 小野市	13	3	-	3	-	-
220 加西市	6	3	1	1	-	-
228 加東市	6	-	1	-	-	-
365 多可町	-	1	-	3	-	-
201 姫路市	1	-	1	1	-	-
442 市川町	-	-	-	-	-	-
443 福崎町	2	1	-	-	-	-
446 神河町	-	1	-	-	-	-
208 相生市	1	-	-	-	-	-
212 赤穂市	-	2	-	-	-	-
227 宍粟市	2	9	-	2	-	-
229 たつの市	3	-	-	-	-	-
464 太子町	-	-	-	-	-	-
481 上郡町	-	1	-	-	-	-
501 佐用町	3	11	-	2	-	-
209 豊岡市	12	13	1	8	-	2
222 養父市	4	14	1	10	-	-
225 朝来市	4	5	-	2	-	1
585 香美町	-	30	-	1	-	-
586 新温泉町	-	34	1	-	-	-
221 篠山市	-	6	-	2	-	-
223 丹波市	13	14	-	3	1	-
205 洲本市	42	170	-	-	-	-
224 南あわじ市	42	57	2	2	-	-
226 淡路市	1	125	-	3	-	-

[販売農家]

(3) 準単一複合経営及び複合経営農家数(3-1)

単位:戸

市区町名	準単一 複合経営 及び 複合経営 農家数	主位部門の販売金額が6割以上8割未満の経営(準単一複合経営)									
		計	稲作が主位部門で2位が								
			小計	麦類作	雑穀・ いも類 ・豆類	工芸 農作物	露地野菜	施設野菜	果樹類	花き・花木	その他の 作物
28 兵庫 県	7 491	5 845	2 565	78	1 302	22	842	57	156	60	17
100 神戸市	691	527	159	-	22	1	112	7	3	10	4
101 東灘区	X	X	X	X	X	X	X	X	X	X	X
102 灘区	-	-	-	-	-	-	-	-	-	-	-
105 兵庫区	-	-	-	-	-	-	-	-	-	-	-
106 長田区	-	-	-	-	-	-	-	-	-	-	-
107 須磨区	1	1	-	-	-	-	-	-	-	-	-
108 垂水区	2	1	-	-	-	-	-	-	-	-	-
109 北区	172	134	67	-	10	-	48	1	1	7	-
110 中央区	X	X	X	X	X	X	X	X	X	X	X
111 西区	514	390	92	-	12	1	64	6	2	3	4
202 尼崎市	25	21	7	-	1	-	5	1	-	-	-
204 西宮市	39	27	9	-	3	-	6	-	-	-	-
206 芦屋市	X	X	X	X	X	X	X	X	X	X	X
207 伊丹市	51	43	2	-	-	-	2	-	-	-	-
214 宝塚市	80	57	31	-	10	-	17	1	2	1	-
217 川西市	62	55	11	-	-	-	5	1	4	1	-
219 三田市	261	179	114	2	51	5	46	3	1	3	3
301 猪名川町	123	89	45	-	9	-	28	1	7	-	-
203 明石市	89	82	15	-	-	-	12	1	2	-	-
210 加古川市	96	66	41	12	4	-	17	-	7	1	-
216 高砂市	11	6	1	-	-	-	1	-	-	-	-
381 稲美町	103	85	26	-	-	-	24	1	-	1	-
382 播磨町	X	X	X	X	X	X	X	X	X	X	X
213 西脇市	60	48	35	1	23	2	5	1	2	1	-
215 三木市	195	151	88	-	30	-	35	7	12	3	-
218 小野市	99	71	52	9	14	-	20	1	3	2	-
220 加西市	98	80	45	2	13	-	16	-	13	-	-
228 加東市	100	84	59	17	21	3	11	3	2	-	1
365 多可町	101	95	76	3	54	-	13	2	-	4	-
201 姫路市	162	125	69	4	18	-	35	5	4	3	-
442 市川町	28	17	11	2	5	-	3	-	-	-	1
443 福崎町	19	12	9	2	1	-	4	-	-	2	-
446 神河町	39	24	15	1	7	-	3	1	3	-	-
208 相生市	30	19	14	1	1	-	8	1	3	-	-
212 赤穂市	32	28	16	-	5	-	10	1	-	-	-
227 宍粟市	182	139	94	7	50	-	29	4	2	2	-
229 たつの市	82	53	27	-	15	-	8	1	3	-	-
464 太子町	11	8	3	-	-	-	3	-	-	-	-
481 上郡町	31	26	17	7	4	-	3	-	3	-	-
501 佐用町	118	76	42	1	17	6	11	3	2	-	-
209 豊岡市	243	187	90	2	26	-	43	4	9	2	1
222 養父市	94	64	24	-	2	1	11	1	5	1	3
225 朝来市	190	138	81	-	41	-	36	-	2	1	-
585 香美町	38	29	8	-	1	-	5	-	1	-	1
586 新温泉町	50	41	19	-	5	-	6	1	-	3	-
221 篠山市	1 698	1 399	703	-	651	2	35	1	11	2	-
223 丹波市	675	502	296	5	193	1	50	3	32	7	1
205 洲本市	406	336	70	-	4	1	56	-	2	2	1
224 南あわじ市	665	516	45	-	-	-	44	-	1	-	-
226 淡路市	411	338	96	-	1	-	64	1	15	8	1

[販売農家]

(3) 準単一複合経営及び複合経営農家数(3-2)

単位:戸

市区町名	主位部門の販売金額が6割以上8割未満の経営(準単一複合経営)(つづき)								
	稲作が主位部門で2位が(つづき)						露地野菜が 主位のもの	施設野菜が 主位のもの	果樹類が 主位のもの
	酪農	肉用牛	養豚	養鶏	養蚕	その他の 畜産			
28 兵庫県	3	24	-	2	-	2	1 340	298	269
100 神戸市	-	-	-	-	-	-	172	114	43
101 東灘区	X	X	X	X	X	X	X	X	X
102 灘区	-	-	-	-	-	-	-	-	-
105 兵庫区	-	-	-	-	-	-	-	-	-
106 長田区	-	-	-	-	-	-	-	-	-
107 須磨区	-	-	-	-	-	-	-	1	-
108 垂水区	-	-	-	-	-	-	-	1	-
109 北区	-	-	-	-	-	-	47	8	-
110 中央区	X	X	X	X	X	X	X	X	X
111 西区	-	-	-	-	-	-	125	103	43
202 尼崎市	-	-	-	-	-	-	12	1	-
204 西宮市	-	-	-	-	-	-	11	3	3
206 芦屋市	X	X	X	X	X	X	X	X	X
207 伊丹市	-	-	-	-	-	-	17	14	2
214 宝塚市	-	-	-	-	-	-	5	3	4
217 川西市	-	-	-	-	-	-	14	6	23
219 三田市	-	-	-	-	-	-	36	8	2
301 猪名川町	-	-	-	-	-	-	29	3	6
203 明石市	-	-	-	-	-	-	46	19	1
210 加古川市	-	-	-	-	-	-	13	3	4
216 高砂市	-	-	-	-	-	-	4	-	-
381 稲美町	-	-	-	-	-	-	26	22	4
382 播磨町	X	X	X	X	X	X	X	X	X
213 西脇市	-	-	-	-	-	-	2	1	-
215 三木市	1	-	-	-	-	-	11	4	27
218 小野市	-	2	-	1	-	-	6	1	9
220 加西市	-	1	-	-	-	-	6	1	19
228 加東市	-	1	-	-	-	-	5	5	10
365 多可町	-	-	-	-	-	-	3	1	-
201 姫路市	-	-	-	-	-	-	29	12	7
442 市川町	-	-	-	-	-	-	4	-	-
443 福崎町	-	-	-	-	-	-	1	-	-
446 神河町	-	-	-	-	-	-	2	-	3
208 相生市	-	-	-	-	-	-	3	1	-
212 赤穂市	-	-	-	-	-	-	5	2	3
227 宍粟市	-	-	-	-	-	-	12	2	3
229 たつの市	-	-	-	-	-	-	9	5	2
464 太子町	-	-	-	-	-	-	3	-	1
481 上郡町	-	-	-	-	-	-	4	3	-
501 佐用町	-	1	-	-	-	1	16	5	2
209 豊岡市	-	2	-	-	-	1	53	24	10
222 養父市	-	-	-	-	-	-	19	3	2
225 朝来市	-	1	-	-	-	-	44	2	-
585 香美町	-	-	-	-	-	-	8	-	6
586 新温泉町	-	4	-	-	-	-	4	-	1
221 篠山市	-	-	-	1	-	-	24	1	12
223 丹波市	1	3	-	-	-	-	46	11	17
205 洲本市	1	3	-	-	-	-	158	3	8
224 南あわじ市	-	-	-	-	-	-	393	6	5
226 淡路市	-	6	-	-	-	-	83	9	30

[販売農家]

(3) 準単一複合経営及び複合経営農家数(3-3)

単位:戸

市区町名	主位部門の販売金額が6割以上8割未満の経営(準単一複合経営)(つづき)							主位部門の 販売金額が 6割未満の 経営
	花き・ 花木が 主位のもの	酪農が 主位のもの	肉用牛が 主位のもの	養鶏が 主位のもの	養蚕が 主位のもの	その他の 畜産が主 位のもの	その他	
28 兵庫県	151	51	249	13	-	2	907	1 646
100 神戸市	24	2	3	-	-	-	10	164
101 東灘区	X	X	X	X	X	X	X	X
102 灘区	-	-	-	-	-	-	-	-
105 兵庫区	-	-	-	-	-	-	-	-
106 長田区	-	-	-	-	-	-	-	-
107 須磨区	-	-	-	-	-	-	-	-
108 垂水区	-	-	-	-	-	-	-	1
109 北区	9	1	-	-	-	-	2	38
110 中央区	X	X	X	X	X	X	X	X
111 西区	15	1	3	-	-	-	8	124
202 尼崎市	1	-	-	-	-	-	-	4
204 西宮市	-	-	-	-	-	-	1	12
206 芦屋市	X	X	X	X	X	X	X	X
207 伊丹市	2	-	-	-	-	-	6	8
214 宝塚市	10	-	-	-	-	-	4	23
217 川西市	1	-	-	-	-	-	-	7
219 三田市	4	2	4	-	-	-	9	82
301 猪名川町	2	-	-	-	-	-	4	34
203 明石市	1	-	-	-	-	-	-	7
210 加古川市	3	-	-	-	-	-	2	30
216 高砂市	-	-	-	-	-	-	1	5
381 稲美町	3	-	-	-	-	-	4	18
382 播磨町	X	X	X	X	X	X	X	X
213 西脇市	-	-	1	-	-	-	9	12
215 三木市	12	2	2	1	-	-	4	44
218 小野市	-	-	-	-	-	-	3	28
220 加西市	3	1	-	-	-	-	5	18
228 加東市	-	1	-	-	-	-	4	16
365 多可町	1	-	-	4	-	-	10	6
201 姫路市	3	1	-	-	-	-	4	37
442 市川町	-	-	1	-	-	-	1	11
443 福崎町	1	-	-	-	-	1	-	7
446 神河町	1	-	-	-	-	-	3	15
208 相生市	-	-	-	-	-	-	1	11
212 赤穂市	1	-	-	-	-	-	1	4
227 宍粟市	-	1	-	-	-	-	27	43
229 たつの市	2	-	-	1	-	-	7	29
464 太子町	-	-	-	1	-	-	-	3
481 上郡町	-	-	-	-	-	-	2	5
501 佐用町	-	-	2	-	-	-	9	42
209 豊岡市	1	1	4	1	-	-	3	56
222 養父市	1	-	1	-	-	-	14	30
225 朝来市	-	-	2	1	-	-	8	52
585 香美町	1	-	5	-	-	-	1	9
586 新温泉町	6	-	9	-	-	-	2	9
221 篠山市	5	1	6	-	-	-	647	299
223 丹波市	22	-	10	2	-	1	97	173
205 洲本市	1	14	80	-	-	-	2	70
224 南あわじ市	5	21	40	1	-	-	-	149
226 淡路市	34	4	79	1	-	-	2	73

[販売農家]

(4) 農作業を委託した農家数(2-1)

単位:戸

市区町名	実農家数	水稲作の作業種別農家数								
		実農家数	全作業	作業別に委託した						
				実農家数	育苗	耕起・代かき	田植	防除	稲刈り・脱穀	乾燥・調製
28 兵庫 県	16 882	16 778	984	15 936	8 842	1 457	4 325	5 541	8 198	10 563
100 神戸市	896	890	56	844	433	99	227	99	481	600
101 東灘区	X	X	X	X	X	X	X	X	X	X
102 灘区	-	-	-	-	-	-	-	-	-	-
105 兵庫区	-	-	-	-	-	-	-	-	-	-
106 長田区	-	-	-	-	-	-	-	-	-	-
107 須磨区	2	2	-	2	2	-	-	-	-	1
108 垂水区	8	8	-	8	6	-	-	-	-	8
109 北区	322	321	24	301	174	54	107	56	147	201
110 中央区	X	X	X	X	X	X	X	X	X	X
111 西区	563	558	32	532	251	45	120	43	334	389
202 尼崎市	11	11	1	10	4	2	5	1	7	6
204 西宮市	12	12	-	12	8	1	2	-	2	3
206 芦屋市	X	X	X	X	X	X	X	X	X	X
207 伊丹市	28	28	1	28	20	7	17	1	10	11
214 宝塚市	103	103	6	98	58	9	22	41	31	41
217 川西市	36	36	5	32	22	4	9	1	13	15
219 三田市	599	596	51	559	289	83	199	255	247	392
301 猪名川町	122	121	6	116	76	9	38	35	48	68
203 明石市	107	106	8	98	57	22	14	3	33	68
210 加古川市	319	319	9	314	150	23	42	47	200	241
216 高砂市	47	47	4	43	25	4	12	1	21	31
381 稲美町	514	513	34	480	110	19	103	52	335	412
382 播磨町	X	X	X	X	X	X	X	X	X	X
213 西脇市	267	266	11	258	157	14	38	76	144	216
215 三木市	885	884	80	816	341	168	268	497	424	535
218 小野市	500	499	17	485	228	24	101	295	194	303
220 加西市	695	684	43	643	311	40	130	409	215	363
228 加東市	790	787	97	698	428	75	95	407	276	460
365 多可町	523	521	14	511	373	25	135	275	303	375
201 姫路市	650	648	26	627	342	33	110	342	303	398
442 市川町	120	120	4	118	65	9	39	35	65	81
443 福崎町	164	164	6	160	90	10	49	27	95	112
446 神河町	365	362	59	303	220	16	189	27	206	280
208 相生市	139	139	7	133	95	8	35	101	53	98
212 赤穂市	101	101	7	96	64	8	32	57	31	36
227 宍粟市	730	726	27	707	483	70	254	344	385	452
229 たつの市	337	331	18	317	90	20	45	177	124	174
464 太子町	38	38	2	36	22	1	4	-	16	14
481 上郡町	69	69	6	63	38	5	19	29	30	40
501 佐用町	452	427	27	404	193	32	117	215	163	205
209 豊岡市	1 316	1 314	71	1 253	957	123	352	295	739	880
222 養父市	355	354	7	351	286	38	87	13	155	178
225 朝来市	589	587	13	575	407	39	264	93	351	376
585 香美町	219	219	7	212	81	36	67	21	121	166
586 新温泉町	594	593	20	577	426	37	110	143	188	287
221 篠山市	1 316	1 312	133	1 196	769	201	476	413	720	706
223 丹波市	1 316	1 309	66	1 251	707	77	401	146	775	925
205 洲本市	501	497	14	485	181	21	68	137	218	354
224 南あわじ市	741	731	14	719	175	34	96	302	326	445
226 淡路市	310	308	7	302	59	10	53	129	149	213

[販売農家]

(4) 農作業を委託した農家数(2-2)
単位:戸

市区町名	その他の 農作業
28 兵庫県	287
100 神戸市	12
101 東灘区	X
102 灘区	-
105 兵庫区	-
106 長田区	-
107 須磨区	-
108 垂水区	-
109 北区	3
110 中央区	X
111 西区	9
202 尼崎市	-
204 西宮市	-
206 芦屋市	X
207 伊丹市	-
214 宝塚市	-
217 川西市	-
219 三田市	5
301 猪名川町	2
203 明石市	2
210 加古川市	-
216 高砂市	-
381 稲美町	4
382 播磨町	X
213 西脇市	1
215 三木市	2
218 小野市	4
220 加西市	13
228 加東市	13
365 多可町	5
201 姫路市	4
442 市川町	3
443 福崎町	-
446 神河町	5
208 相生市	-
212 赤穂市	1
227 宍粟市	29
229 たつの市	7
464 太子町	-
481 上郡町	-
501 佐用町	71
209 豊岡市	4
222 養父市	2
225 朝来市	12
585 香美町	-
586 新温泉町	3
221 篠山市	37
223 丹波市	15
205 洲本市	11
224 南あわじ市	18
226 淡路市	2

[販売農家]

2 土地

(1) 経営耕地の状況(3-1)

単位 { 農家数:戸
面積:a

市区町名	経営耕地 のある 農家数	経営耕地 総面積	田							
			田のある 農家数	面積計	稲を作った田					
					農家数	面積	食用		飼料用	
							農家数	面積	農家数	面積
28 兵庫 県	46 746	4 407 530	46 206	4 109 623	44 104	3 072 616	44 013	3 015 973	1 149	56 643
100 神戸市	3 274	326 475	3 242	297 120	3 079	210 421	3 076	205 380	112	5 041
101 東灘区	X	X	X	X	X	X	X	X	X	X
102 灘区	-	-	-	-	-	-	-	-	-	-
105 兵庫区	-	-	-	-	-	-	-	-	-	-
106 長田区	-	-	-	-	-	-	-	-	-	-
107 須磨区	14	682	13	575	11	466	11	466	-	-
108 垂水区	16	1 262	16	1 084	16	930	16	930	-	-
109 北区	1 237	118 413	1 230	113 164	1 191	89 634	1 189	88 340	32	1 294
110 中央区	X	X	X	X	X	X	X	X	X	X
111 西区	2 003	205 826	1 981	182 082	1 859	119 208	1 858	115 461	80	3 747
202 尼崎市	127	6 151	84	3 637	77	2 831	77	2 831	-	-
204 西宮市	171	10 050	142	7 331	112	5 226	112	5 226	-	-
206 芦屋市	X	X	X	X	X	X	X	X	X	X
207 伊丹市	148	7 814	125	4 780	89	2 503	89	2 503	-	-
214 宝塚市	368	36 725	351	30 726	311	18 800	310	18 635	3	165
217 川西市	190	11 462	166	7 427	138	4 797	138	4 797	-	-
219 三田市	1 390	145 497	1 381	136 855	1 336	105 050	1 335	103 479	33	1 571
301 猪名川町	380	27 297	379	23 167	337	14 143	337	14 143	-	-
203 明石市	499	40 421	482	36 890	446	26 561	446	26 549	1	12
210 加古川市	1 268	87 204	1 260	82 888	1 222	64 361	1 221	64 212	4	149
216 高砂市	176	9 834	173	9 227	150	6 714	150	6 714	-	-
381 稲美町	996	90 975	991	88 164	937	61 026	937	60 573	3	453
382 播磨町	X	X	X	X	X	X	X	X	X	X
213 西脇市	652	72 781	651	70 091	637	57 662	637	57 211	10	451
215 三木市	2 086	225 490	2 078	215 141	2 061	186 761	2 061	186 751	1	10
218 小野市	1 479	162 395	1 476	157 200	1 437	119 848	1 435	117 578	27	2 270
220 加西市	2 233	216 960	2 225	208 054	2 035	146 193	2 031	144 981	12	1 212
228 加東市	1 887	211 304	1 883	205 385	1 850	165 048	1 850	164 244	22	804
365 多可町	998	93 557	996	90 987	962	71 361	961	70 845	18	516
201 姫路市	2 510	171 303	2 483	159 302	2 321	127 582	2 321	127 512	1	70
442 市川町	387	39 929	385	37 412	376	28 696	376	27 288	10	1 408
443 福崎町	467	35 535	463	34 074	428	24 905	428	24 905	-	-
446 神河町	476	34 502	469	31 781	450	25 199	450	25 199	-	-
208 相生市	316	27 935	311	26 078	273	17 149	273	17 067	3	82
212 赤穂市	353	46 755	337	43 776	324	33 835	323	30 624	13	3 211
227 宍粟市	1 494	106 403	1 486	97 254	1 407	74 220	1 403	73 506	12	714
229 たつの市	1 496	133 883	1 461	122 130	1 388	94 711	1 388	94 541	3	170
464 太子町	264	15 853	259	14 960	237	11 011	237	11 011	-	-
481 上郡町	293	61 871	290	60 084	276	42 978	276	42 613	3	365
501 佐用町	1 019	88 509	1 012	82 160	952	56 776	950	56 420	8	356
209 豊岡市	2 542	301 958	2 520	276 710	2 480	239 536	2 478	235 357	46	4 179
222 養父市	972	70 957	954	59 982	917	49 064	917	48 406	10	658
225 朝来市	1 200	97 206	1 195	89 630	1 175	72 691	1 174	71 993	12	698
585 香美町	673	55 438	643	46 635	636	43 689	635	43 649	3	40
586 新温泉町	832	60 494	830	54 333	823	48 916	823	48 567	13	349
221 篠山市	2 808	308 128	2 802	293 303	2 746	185 435	2 744	184 829	12	606
223 丹波市	3 469	373 163	3 443	344 536	3 284	253 356	3 280	250 260	68	3 096
205 洲本市	1 646	142 473	1 641	136 796	1 547	93 309	1 531	84 927	199	8 382
224 南あわじ市	3 416	319 902	3 381	307 277	3 184	188 468	3 144	171 444	421	17 024
226 淡路市	1 767	131 673	1 732	115 275	1 642	90 932	1 637	88 351	66	2 581

[販売農家]

(1) 経営耕地の状況(3-2)

単位 { 農家数:戸
面積:a

市区町名	田(つづき)						畑(樹園地を除く)			
	稲を作った田のうち 二毛作した田		稲以外の作物 だけを作った田		何も作らなかった田		畑のある 農家数	面積計	普通作物を作った畑	
	農家数	面積	農家数	面積	農家数	面積			農家数	面積
28 兵庫 県	4 144	197 252	24 409	697 532	14 819	339 475	16 846	226 786	15 103	169 169
100 神戸市	131	5 144	2 066	62 105	1 043	24 594	930	20 570	820	15 752
101 東灘区	X	X	X	X	X	X	X	X	X	X
102 灘区	-	-	-	-	-	-	-	-	-	-
105 兵庫区	-	-	-	-	-	-	-	-	-	-
106 長田区	-	-	-	-	-	-	-	-	-	-
107 須磨区	-	-	4	47	2	62	7	85	6	80
108 垂水区	-	-	8	97	4	57	6	126	5	121
109 北区	35	501	649	14 453	380	9 077	347	4 683	322	3 850
110 中央区	X	X	X	X	X	X	X	X	X	X
111 西区	96	4 643	1 403	47 477	656	15 397	567	15 604	484	11 669
202 尼崎市	12	136	21	546	12	260	95	2 463	95	2 315
204 西宮市	10	122	65	1 403	30	702	107	2 502	98	1 939
206 芦屋市	X	X	X	X	X	X	X	X	X	X
207 伊丹市	25	316	78	1 687	27	590	74	2 333	66	1 942
214 宝塚市	15	227	244	8 782	97	3 144	163	2 894	151	2 689
217 川西市	7	64	79	1 547	23	1 083	116	1 500	106	1 376
219 三田市	33	922	977	22 366	449	9 439	383	6 301	353	4 964
301 猪名川町	8	109	278	6 527	140	2 497	126	1 706	108	1 400
203 明石市	53	2 300	245	7 596	125	2 733	164	3 337	139	2 605
210 加古川市	20	289	551	10 131	348	8 396	341	3 678	319	3 281
216 高砂市	1	2	120	2 239	24	274	40	468	38	405
381 稲美町	25	869	685	20 988	269	6 150	151	2 395	125	1 732
382 播磨町	X	X	X	X	X	X	X	X	X	X
213 西脇市	19	974	325	8 999	161	3 430	192	2 353	160	1 409
215 三木市	6	160	995	15 901	709	12 479	434	6 855	370	4 410
218 小野市	15	1 750	707	18 096	647	19 256	290	4 790	225	2 639
220 加西市	28	1 024	1 086	29 799	986	32 062	540	6 687	439	4 776
228 加東市	45	1 875	1 024	21 095	835	19 242	416	4 380	377	3 111
365 多可町	13	1 036	507	14 236	259	5 390	391	2 345	363	1 989
201 姫路市	26	423	863	15 954	664	15 766	880	10 542	787	7 096
442 市川町	15	2 137	156	6 751	92	1 965	145	2 452	127	1 914
443 福崎町	6	812	195	3 223	251	5 946	146	1 322	133	1 079
446 神河町	8	408	116	4 936	69	1 646	264	2 275	256	2 083
208 相生市	6	667	198	6 601	84	2 328	173	1 561	156	1 269
212 赤穂市	13	2 626	124	4 581	113	5 360	152	1 615	144	1 270
227 宍粟市	20	843	665	14 109	423	8 925	770	8 264	713	5 216
229 たつの市	16	924	451	12 811	494	14 608	686	10 949	630	9 877
464 太子町	3	223	125	1 861	106	2 088	115	836	102	694
481 上郡町	17	4 292	152	12 987	90	4 119	117	1 102	113	1 016
501 佐用町	29	1 951	590	17 174	403	8 210	600	4 521	550	3 499
209 豊岡市	24	1 069	890	26 120	586	11 054	1 655	22 712	1 593	17 614
222 養父市	2	13	413	7 811	210	3 107	612	9 614	588	6 441
225 朝来市	14	421	667	11 304	384	5 635	668	6 711	631	5 601
585 香美町	2	16	138	1 972	65	974	455	6 678	445	5 067
586 新温泉町	4	64	254	3 826	110	1 591	553	5 253	536	4 209
221 篠山市	29	699	2 449	91 932	922	15 936	738	7 702	688	6 495
223 丹波市	75	2 799	2 011	68 194	1 013	22 986	1 409	22 346	1 242	17 994
205 洲本市	524	18 693	827	27 547	679	15 940	400	4 507	298	2 495
224 南あわじ市	2 552	134 245	2 451	91 316	1 304	27 493	858	8 416	657	5 384
226 淡路市	293	6 608	613	12 348	569	11 995	485	9 653	351	3 938

[販売農家]

(1) 経営耕地の状況(3-3)

単位 { 農家数:戸
面積:a

市区町名	畑(樹園地を除く)(つづき)						樹園地	
	飼料用作物だけを作った畑		牧草専用地		何も作らなかつた畑		樹園地 のある 経営体数	面積
	農家数	面積	農家数	面積	経営体数	面積		
28 兵庫 県	180	8 566	149	11 499	3 503	37 552	3 257	71 121
100 神戸市	11	695	9	157	225	3 966	193	8 785
101 東灘区	X	X	X	X	X	X	X	X
102 灘区	-	-	-	-	-	-	-	-
105 兵庫区	-	-	-	-	-	-	-	-
106 長田区	-	-	-	-	-	-	-	-
107 須磨区	-	-	-	-	1	5	2	22
108 垂水区	1	2	-	-	1	3	2	52
109 北区	5	127	1	5	59	701	51	566
110 中央区	X	X	X	X	X	X	X	X
111 西区	5	566	8	152	163	3 217	136	8 140
202 尼崎市	-	-	-	-	6	148	6	51
204 西宮市	-	-	-	-	19	563	17	217
206 芦屋市	X	X	X	X	X	X	X	X
207 伊丹市	1	10	-	-	19	381	22	701
214 宝塚市	-	-	-	-	24	205	105	3 105
217 川西市	1	1	-	-	18	123	103	2 535
219 三田市	4	141	3	462	69	734	77	2 341
301 猪名川町	-	-	-	-	28	306	86	2 424
203 明石市	1	11	1	12	49	709	14	194
210 加古川市	1	1	-	-	54	396	56	638
216 高砂市	-	-	-	-	7	63	4	139
381 稲美町	-	-	-	-	49	663	25	416
382 播磨町	X	X	X	X	X	X	X	X
213 西脇市	-	-	3	40	51	904	21	337
215 三木市	3	768	3	390	93	1 287	90	3 494
218 小野市	4	1 235	1	70	85	846	29	405
220 加西市	1	50	-	-	175	1 861	104	2 219
228 加東市	2	10	2	201	87	1 058	62	1 539
365 多可町	1	6	-	-	57	350	27	225
201 姫路市	1	28	2	1 822	182	1 596	139	1 459
442 市川町	-	-	3	321	33	217	13	65
443 福崎町	-	-	-	-	34	243	18	139
446 神河町	-	-	-	-	26	192	28	446
208 相生市	1	11	-	-	28	281	27	296
212 赤穂市	1	220	-	-	25	125	33	1 364
227 宍粟市	-	-	4	2 022	139	1 026	103	885
229 たつの市	-	-	1	3	119	1 069	66	804
464 太子町	-	-	-	-	26	142	11	57
481 上郡町	-	-	-	-	13	86	25	685
501 佐用町	4	98	-	-	125	924	125	1 828
209 豊岡市	8	587	6	1 482	332	3 029	149	2 536
222 養父市	3	1 441	3	362	107	1 370	96	1 361
225 朝来市	1	13	-	-	130	1 097	66	865
585 香美町	7	392	8	473	56	746	72	2 125
586 新温泉町	14	446	5	161	63	437	36	908
221 篠山市	3	170	1	100	118	937	418	7 123
223 丹波市	11	372	2	180	357	3 800	377	6 281
205 洲本市	32	466	22	323	111	1 223	65	1 170
224 南あわじ市	33	392	26	598	238	2 042	102	4 209
226 淡路市	31	1 002	44	2 320	124	2 393	246	6 745

[販売農家]

(2) 経営耕地面積規模別農家数(2-1)

単位:戸

市区町名	計	経営耕地なし	0.3ha未満	0.3~0.5ha	0.5 ~ 1.0	1.0 ~ 1.5	1.5 ~ 2.0	2.0 ~ 3.0
28 兵庫県	46 831	85	339	13 388	20 409	7 327	2 539	1 447
100 神戸市	3 276	2	17	596	1 445	738	280	132
101 東灘区	2	X	X	X	X	X	X	X
102 灘区	-	-	-	-	-	-	-	-
105 兵庫区	-	-	-	-	-	-	-	-
106 長田区	-	-	-	-	-	-	-	-
107 須磨区	14	-	-	8	6	-	-	-
108 垂水区	16	-	1	5	5	3	2	-
109 北区	1 237	-	1	233	570	273	99	39
110 中央区	2	X	X	X	X	X	X	X
111 西区	2 005	2	14	349	863	462	178	93
202 尼崎市	127	-	22	57	42	6	-	-
204 西宮市	172	1	27	64	63	13	2	1
206 芦屋市	2	X	X	X	X	X	X	X
207 伊丹市	149	1	23	69	41	11	1	2
214 宝塚市	370	2	10	100	175	52	16	7
217 川西市	190	-	28	70	72	14	1	3
219 三田市	1 390	-	5	256	563	359	130	43
301 猪名川町	380	-	3	145	167	41	13	8
203 明石市	499	-	10	178	204	63	23	16
210 加古川市	1 270	2	3	549	551	91	37	24
216 高砂市	176	-	1	116	47	6	3	2
381 稲美町	997	1	1	244	455	192	53	31
382 播磨町	22	X	X	X	X	X	X	X
213 西脇市	653	1	1	174	258	111	38	33
215 三木市	2 087	1	2	342	802	567	230	100
218 小野市	1 482	3	1	341	637	280	101	63
220 加西市	2 236	3	3	526	1 044	394	114	78
228 加東市	1 887	-	1	343	754	416	177	116
365 多可町	998	-	5	326	439	111	45	35
201 姫路市	2 514	4	11	1 184	1 019	176	54	28
442 市川町	387	-	-	166	178	17	5	4
443 福崎町	467	-	5	185	217	33	7	9
446 神河町	476	-	-	245	194	22	5	3
208 相生市	316	-	3	129	122	32	13	6
212 赤穂市	353	-	3	126	144	34	11	8
227 宍粟市	1 496	2	1	703	615	96	43	17
229 たつの市	1 498	2	4	537	626	180	56	46
464 太子町	264	-	2	135	103	15	2	5
481 上郡町	293	-	5	83	118	32	15	8
501 佐用町	1 023	4	4	370	464	96	34	25
209 豊岡市	2 543	1	8	706	1 082	311	155	106
222 養父市	978	6	8	467	355	70	28	24
225 朝来市	1 202	2	3	474	517	113	33	31
585 香美町	679	6	9	260	286	62	17	17
586 新温泉町	832	-	4	314	374	87	26	19
221 篠山市	2 809	1	3	502	1 237	662	222	112
223 丹波市	3 470	1	4	943	1 546	492	189	121
205 洲本市	1 651	5	1	342	875	297	73	32
224 南あわじ市	3 439	23	49	494	1 704	796	229	107
226 淡路市	1 778	11	49	509	872	235	58	25

[販売農家]

(2) 経営耕地面積規模別農家数(2-2)

単位:戸

市区町名	3.0～5.0	5.0～10.0	10.0～20.0	20.0～30.0	30.0～50.0	50.0～100.0	100ha以上
28 兵庫県	739	398	127	24	6	3	-
100 神戸市	48	15	3	-	-	-	-
101 東灘区	X	X	X	X	X	X	X
102 灘区	-	-	-	-	-	-	-
105 兵庫区	-	-	-	-	-	-	-
106 長田区	-	-	-	-	-	-	-
107 須磨区	-	-	-	-	-	-	-
108 垂水区	-	-	-	-	-	-	-
109 北区	17	5	-	-	-	-	-
110 中央区	X	X	X	X	X	X	X
111 西区	31	10	3	-	-	-	-
202 尼崎市	-	-	-	-	-	-	-
204 西宮市	-	1	-	-	-	-	-
206 芦屋市	X	X	X	X	X	X	X
207 伊丹市	1	-	-	-	-	-	-
214 宝塚市	6	1	-	-	-	1	-
217 川西市	1	1	-	-	-	-	-
219 三田市	19	12	3	-	-	-	-
301 猪名川町	3	-	-	-	-	-	-
203 明石市	2	2	-	1	-	-	-
210 加古川市	11	1	1	-	-	-	-
216 高砂市	-	1	-	-	-	-	-
381 稲美町	13	5	2	-	-	-	-
382 播磨町	X	X	X	X	X	X	X
213 西脇市	23	11	3	-	-	-	-
215 三木市	24	17	2	-	-	-	-
218 小野市	26	20	9	1	-	-	-
220 加西市	50	18	6	-	-	-	-
228 加東市	58	20	2	-	-	-	-
365 多可町	21	12	4	-	-	-	-
201 姫路市	23	12	3	-	-	-	-
442 市川町	7	5	3	1	1	-	-
443 福崎町	7	2	2	-	-	-	-
446 神河町	-	5	1	1	-	-	-
208 相生市	4	6	1	-	-	-	-
212 赤穂市	7	14	5	-	-	1	-
227 宍粟市	6	8	4	1	-	-	-
229 たつの市	28	12	6	1	-	-	-
464 太子町	2	-	-	-	-	-	-
481 上郡町	7	8	12	3	1	1	-
501 佐用町	13	8	3	1	1	-	-
209 豊岡市	86	66	18	3	1	-	-
222 養父市	11	8	1	-	-	-	-
225 朝来市	15	9	5	-	-	-	-
585 香美町	14	6	2	-	-	-	-
586 新温泉町	6	2	-	-	-	-	-
221 篠山市	42	12	9	6	1	-	-
223 丹波市	96	58	15	4	1	-	-
205 洲本市	18	8	-	-	-	-	-
224 南あわじ市	28	6	2	1	-	-	-
226 淡路市	13	6	-	-	-	-	-

[販売農家]

(3) 借入耕地のある農家数と借入耕地面積

単位 { 農家数:戸
面積:a

市区町名	計		田		畑(樹園地を除く)		樹園地	
	実農家数	面積	農家数	面積	農家数	面積	農家数	面積
28 兵庫 県	16 161	1 214 019	15 250	1 159 046	2 040	45 733	311	9 240
100 神戸市	676	37 193	639	33 390	78	2 067	15	1 736
101 東灘区	X	X	X	X	X	X	X	X
102 灘区	-	-	-	-	-	-	-	-
105 兵庫区	-	-	-	-	-	-	-	-
106 長田区	-	-	-	-	-	-	-	-
107 須磨区	1	6	1	6	-	-	-	-
108 垂水区	3	130	3	70	2	60	-	-
109 北区	267	12 473	252	11 929	29	535	2	9
110 中央区	X	X	X	X	X	X	X	X
111 西区	403	24 514	383	21 385	45	1 402	13	1 727
202 尼崎市	5	62	3	32	3	30	-	-
204 西宮市	13	236	9	190	6	38	1	8
206 芦屋市	X	X	X	X	X	X	X	X
207 伊丹市	17	261	13	110	7	151	-	-
214 宝塚市	94	3 548	76	2 970	16	230	14	348
217 川西市	39	818	25	549	12	76	9	193
219 三田市	284	21 805	270	20 834	22	911	2	60
301 猪名川町	95	3 059	86	2 833	18	201	3	25
203 明石市	140	7 865	128	7 338	21	527	-	-
210 加古川市	351	17 197	342	16 663	38	401	7	133
216 高砂市	41	2 270	36	2 171	7	99	-	-
381 稲美町	255	17 476	248	17 111	16	341	1	24
382 播磨町	X	X	X	X	X	X	X	X
213 西脇市	347	33 553	340	32 451	35	999	4	103
215 三木市	525	34 705	488	32 670	34	892	36	1 143
218 小野市	350	41 770	339	40 674	18	1 005	7	91
220 加西市	700	57 901	675	56 319	51	1 197	14	385
228 加東市	532	44 270	515	43 445	33	482	9	343
365 多可町	416	36 903	411	36 631	29	272	-	-
201 姫路市	875	48 643	823	45 228	108	3 214	12	201
442 市川町	169	21 458	165	19 998	21	1 460	-	-
443 福崎町	195	12 334	188	12 197	14	137	-	-
446 神河町	169	13 167	147	12 406	25	650	9	111
208 相生市	144	10 521	138	10 122	13	394	1	5
212 赤穂市	164	26 327	148	25 696	34	594	4	37
227 宍粟市	596	32 866	573	32 309	66	493	8	64
229 たつの市	639	51 796	571	48 698	107	2 831	8	267
464 太子町	85	4 007	81	3 967	6	37	1	3
481 上郡町	149	40 381	146	40 159	12	132	2	90
501 佐用町	519	37 334	500	36 675	61	396	13	263
209 豊岡市	1 215	133 645	1 099	126 625	305	6 629	15	391
222 養父市	515	29 875	468	25 113	115	4 445	15	317
225 朝来市	505	34 905	470	32 848	100	1 666	6	391
585 香美町	389	23 391	344	20 542	110	2 638	13	211
586 新温泉町	332	15 101	305	14 174	78	849	5	78
221 篠山市	939	82 109	902	80 217	70	1 304	15	588
223 丹波市	1 450	138 257	1 382	133 015	190	4 367	36	875
205 洲本市	439	21 147	427	20 497	25	632	1	18
224 南あわじ市	1 330	60 002	1 297	58 292	83	1 295	13	415
226 淡路市	457	15 715	428	13 811	52	1 581	12	323

[販売農家]

(4) 貸付耕地のある農家数と貸付耕地面積

単位 { 農家数: 戸
面積: a

市区町名	計		田		畑(樹園地を除く)		樹園地	
	実農家数	面積	農家数	面積	農家数	面積	農家数	面積
28 兵庫 県	7 470	199 568	6 703	180 415	1 116	16 135	97	3 018
100 神戸市	531	16 337	460	13 396	110	2 048	16	893
101 東灘区	X	X	X	X	X	X	X	X
102 灘区	-	-	-	-	-	-	-	-
105 兵庫区	-	-	-	-	-	-	-	-
106 長田区	-	-	-	-	-	-	-	-
107 須磨区	2	49	1	38	1	11	-	-
108 垂水区	5	71	4	69	-	-	1	2
109 北区	195	6 467	168	4 888	35	740	12	839
110 中央区	X	X	X	X	X	X	X	X
111 西区	329	9 750	287	8 401	74	1 297	3	52
202 尼崎市	10	103	6	65	4	38	-	-
204 西宮市	19	362	12	233	11	129	-	-
206 芦屋市	X	X	X	X	X	X	X	X
207 伊丹市	19	526	16	428	6	98	-	-
214 宝塚市	70	1 385	64	1 264	14	107	3	14
217 川西市	37	682	30	609	9	49	2	24
219 三田市	210	8 011	192	7 398	25	514	3	99
301 猪名川町	63	1 347	59	1 320	6	22	1	5
203 明石市	85	1 841	67	1 420	27	421	-	-
210 加古川市	248	4 830	224	4 569	33	261	-	-
216 高砂市	16	330	15	319	3	11	-	-
381 稲美町	248	7 914	242	7 778	11	136	-	-
382 播磨町	X	X	X	X	X	X	X	X
213 西脇市	96	2 137	93	2 129	4	8	-	-
215 三木市	203	5 632	153	3 945	44	1 173	14	514
218 小野市	138	4 512	122	4 140	23	342	1	30
220 加西市	357	11 317	320	10 477	32	310	22	530
228 加東市	249	9 321	232	8 752	16	295	8	274
365 多可町	152	3 510	139	3 432	19	78	-	-
201 姫路市	387	7 915	352	7 393	50	522	-	-
442 市川町	86	2 284	82	2 241	5	43	-	-
443 福崎町	84	1 759	81	1 690	4	9	1	60
446 神河町	75	1 688	68	1 649	8	39	-	-
208 相生市	75	1 818	71	1 743	9	54	1	21
212 赤穂市	97	2 416	90	2 318	14	98	-	-
227 宍粟市	172	2 825	151	2 641	30	181	1	3
229 たつの市	318	7 762	284	7 269	51	488	1	5
464 太子町	55	1 103	51	1 061	7	42	-	-
481 上郡町	53	1 351	51	1 222	3	5	1	124
501 佐用町	184	3 757	173	3 595	19	134	2	28
209 豊岡市	693	19 462	605	17 746	166	1 655	5	61
222 養父市	158	2 173	126	1 967	37	197	2	9
225 朝来市	206	4 869	168	3 861	58	999	1	9
585 香美町	121	2 526	100	2 198	32	295	2	33
586 新温泉町	148	3 797	130	2 505	39	1 292	-	-
221 篠山市	463	15 799	435	15 072	33	496	5	231
223 丹波市	551	15 250	516	14 585	65	639	2	26
205 洲本市	177	3 674	167	3 436	14	238	-	-
224 南あわじ市	409	10 032	387	9 685	30	322	3	25
226 淡路市	203	7 140	165	4 798	44	2 342	-	-

[販売農家]

(5) 耕作放棄地のある農家数と耕作放棄地面積

単位 { 農家数:戸
面積:a

市区町名	計		田		畑(樹園地を除く)		樹園地	
	実農家数	面積	農家数	面積	農家数	面積	農家数	面積
28 兵庫 県	10 251	184 286	8 052	138 624	3 321	36 950	372	8 712
100 神戸市	583	12 409	469	9 170	161	2 940	13	299
101 東灘区	X	X	X	X	X	X	X	X
102 灘区	-	-	-	-	-	-	-	-
105 兵庫区	-	-	-	-	-	-	-	-
106 長田区	-	-	-	-	-	-	-	-
107 須磨区	6	146	6	141	1	5	-	-
108 垂水区	2	12	1	2	1	10	-	-
109 北区	273	5 602	250	4 776	53	808	2	18
110 中央区	X	X	X	X	X	X	X	X
111 西区	301	6 641	212	4 251	105	2 109	11	281
202 尼崎市	3	55	2	25	1	30	-	-
204 西宮市	19	404	13	240	9	114	1	50
206 芦屋市	X	X	X	X	X	X	X	X
207 伊丹市	9	148	5	63	6	85	-	-
214 宝塚市	43	1 686	33	1 533	13	77	4	76
217 川西市	38	440	30	384	4	37	5	19
219 三田市	206	4 614	165	3 166	55	707	8	741
301 猪名川町	72	1 255	65	1 148	10	61	3	46
203 明石市	35	423	25	212	13	211	-	-
210 加古川市	229	3 520	196	2 982	51	491	4	47
216 高砂市	29	386	26	321	6	65	-	-
381 稲美町	19	287	9	140	9	142	1	5
382 播磨町	X	X	X	X	X	X	X	X
213 西脇市	84	1 419	71	1 223	24	190	1	6
215 三木市	360	7 084	275	5 019	104	1 297	12	768
218 小野市	231	5 100	209	4 704	41	352	2	44
220 加西市	378	7 555	255	4 512	142	2 163	31	880
228 加東市	229	4 242	170	2 993	75	901	13	348
365 多可町	129	1 696	110	1 517	31	173	1	6
201 姫路市	515	8 595	464	7 782	94	787	6	26
442 市川町	92	1 104	81	943	18	161	-	-
443 福崎町	103	1 631	89	1 507	24	124	-	-
446 神河町	61	721	42	512	26	198	2	11
208 相生市	67	907	45	625	28	237	8	45
212 赤穂市	84	1 431	63	929	18	110	6	392
227 宍粟市	437	6 862	334	5 283	162	1 555	8	24
229 たつの市	375	5 797	292	4 784	117	983	5	30
464 太子町	51	625	39	526	15	89	1	10
481 上郡町	38	572	29	495	11	62	1	15
501 佐用町	379	6 875	265	3 856	197	2 441	22	578
209 豊岡市	912	14 589	667	10 287	423	4 040	19	262
222 養父市	365	5 752	242	3 181	191	2 401	9	170
225 朝来市	343	5 151	257	3 739	141	1 390	4	22
585 香美町	300	5 559	216	3 692	136	1 345	22	522
586 新温泉町	410	7 872	340	6 238	145	1 491	10	143
221 篠山市	514	7 874	387	5 508	144	1 913	22	453
223 丹波市	598	9 799	467	8 114	180	1 493	20	192
205 洲本市	430	8 790	371	7 440	90	1 150	13	200
224 南あわじ市	616	9 164	456	6 724	213	1 743	34	697
226 淡路市	864	21 863	777	17 077	193	3 201	61	1 585

[販売農家]

(6) 耕地以外で採草地・放牧地に利用した土地

単位 { 農家数: 戸
面積: a

市区町名	山林、原野等で過去 1年間に採草・放牧に 利用した土地	
	農家数	面積
28 兵庫 県	476	66 128
100 神戸市	46	8 607
101 東灘区	X	X
102 灘区	-	-
105 兵庫区	-	-
106 長田区	-	-
107 須磨区	-	-
108 垂水区	-	-
109 北区	21	7 104
110 中央区	X	X
111 西区	25	1 503
202 尼崎市	1	174
204 西宮市	4	120
206 芦屋市	X	X
207 伊丹市	1	20
214 宝塚市	16	9 903
217 川西市	7	784
219 三田市	23	2 722
301 猪名川町	7	784
203 明石市	3	61
210 加古川市	8	350
216 高砂市	-	-
381 稲美町	3	63
382 播磨町	X	X
213 西脇市	8	961
215 三木市	8	139
218 小野市	3	74
220 加西市	23	1 320
228 加東市	9	1 576
365 多可町	4	102
201 姫路市	21	2 154
442 市川町	6	284
443 福崎町	7	123
446 神河町	1	2 100
208 相生市	1	1
212 赤穂市	4	402
227 宍粟市	10	2 770
229 たつの市	9	387
464 太子町	1	22
481 上郡町	1	15
501 佐用町	7	253
209 豊岡市	29	6 660
222 養父市	11	2 554
225 朝来市	17	945
585 香美町	12	8 321
586 新温泉町	13	4 544
221 篠山市	1	80
223 丹波市	39	620
205 洲本市	33	2 166
224 南あわじ市	31	1 248
226 淡路市	48	2 719

[販売農家]

3 農作物

(1) 販売目的で作付け(栽培)した作物の類別作付(栽培)農家数(2-1)

単位:戸

市区町名	作付 (栽培) 実農家数	類別作付(栽培)農家数								
		稲	麦類	雑穀	いも類	豆類	工芸農作物	野菜類	露地	施設
28 兵庫県	40 579	38 016	359	503	1 853	6 005	314	11 050	10 742	1 392
100 神戸市	2 944	2 724	9	13	249	212	7	1 101	1 004	415
101 東灘区	X	X	X	X	X	X	X	X	X	X
102 灘区	-	-	-	-	-	-	-	-	-	-
105 兵庫区	-	-	-	-	-	-	-	-	-	-
106 長田区	-	-	-	-	-	-	-	-	-	-
107 須磨区	12	11	-	-	1	1	-	4	4	2
108 垂水区	16	14	1	-	2	-	-	4	4	1
109 北区	1 104	1 071	2	5	82	106	3	275	263	57
110 中央区	X	X	X	X	X	X	X	X	X	X
111 西区	1 809	1 627	6	8	164	105	4	815	730	352
202 尼崎市	107	52	-	-	7	9	-	82	81	9
204 西宮市	153	86	1	1	18	8	-	97	93	19
206 芦屋市	X	X	X	X	X	X	X	X	X	X
207 伊丹市	134	51	-	-	32	9	1	85	83	38
214 宝塚市	X	242	-	5	38	80	3	91	88	16
217 川西市	172	99	-	-	12	18	-	94	87	23
219 三田市	1 312	1 254	6	55	150	395	17	433	429	60
301 猪名川町	292	237	-	51	51	40	2	157	156	28
203 明石市	422	375	-	1	23	20	-	172	158	59
210 加古川市	X	975	24	7	38	49	-	153	148	25
216 高砂市	79	69	-	-	8	2	-	16	16	2
381 稲美町	X	861	8	2	35	30	1	176	165	56
382 播磨町	X	X	X	X	X	X	X	X	X	X
213 西脇市	564	558	11	6	20	97	8	66	65	11
215 三木市	2 020	2 007	1	7	50	212	-	238	229	28
218 小野市	1 254	1 244	44	10	31	112	2	129	125	14
220 加西市	1 856	1 819	16	8	44	98	2	138	135	12
228 加東市	1 698	1 677	67	13	34	132	4	141	131	28
365 多可町	844	813	5	16	20	178	6	104	100	11
201 姫路市	1 861	1 759	10	5	54	97	4	274	267	38
442 市川町	314	303	13	6	11	43	1	41	41	3
443 福崎町	346	334	5	2	12	10	1	39	37	4
446 神河町	443	424	11	1	8	33	8	43	41	7
208 相生市	211	194	5	1	16	23	4	50	49	6
212 赤穂市	274	249	7	3	16	25	-	57	56	10
227 宍粟市	1 083	996	34	25	61	218	14	227	223	18
229 たつの市	1 229	1 135	8	8	25	51	1	194	187	32
464 太子町	191	181	-	-	1	2	-	17	16	4
481 上郡町	240	222	18	2	8	36	1	42	38	12
501 佐用町	809	731	17	28	34	94	73	150	144	31
209 豊岡市	2 216	2 138	7	78	151	211	13	480	465	91
222 養父市	742	651	2	5	45	61	13	149	136	39
225 朝来市	X	993	4	17	33	185	7	256	256	12
585 香美町	587	529	-	6	21	53	3	72	72	3
586 新温泉町	739	714	-	19	29	111	1	60	60	6
221 篠山市	2 629	2 492	3	30	178	2 034	51	868	859	35
223 丹波市	3 018	2 786	19	51	151	931	26	568	551	75
205 洲本市	1 519	1 441	-	4	31	28	34	620	609	18
224 南あわじ市	3 335	3 066	-	9	39	28	2	2 880	2 876	41
226 淡路市	1 672	1 525	4	8	66	30	4	485	461	52

[販売農家]

(1) 販売目的で作付け(栽培)した作物の類別作付(栽培)農家数(2-2)

単位:戸

市区町名	類別作付 (栽培) 農家数 (つづき)								
	花き類 ・花木	露地	施設	果樹類	露地	施設	その他の 作物	露地	施設
28 兵庫県	1 306	1 082	458	2 320	2 289	91	772	725	100
100 神戸市	155	135	67	188	186	12	70	66	12
101 東灘区	X	X	X	X	X	X	X	X	X
102 灘区	-	-	-	-	-	-	-	-	-
105 兵庫区	-	-	-	-	-	-	-	-	-
106 長田区	-	-	-	-	-	-	-	-	-
107 須磨区	1	1	-	2	2	-	-	-	-
108 垂水区	-	-	-	1	1	-	-	-	-
109 北区	69	65	24	25	25	1	20	18	2
110 中央区	X	X	X	X	X	X	X	X	X
111 西区	85	69	43	159	157	11	50	48	10
202 尼崎市	6	5	1	11	11	-	6	6	1
204 西宮市	2	1	1	15	13	3	4	4	1
206 芦屋市	X	X	X	X	X	X	X	X	X
207 伊丹市	27	26	3	24	23	2	7	5	3
214 宝塚市	99	95	19	X	60	X	7	6	2
217 川西市	13	13	3	108	108	3	2	2	-
219 三田市	51	43	17	67	65	5	28	26	4
301 猪名川町	16	15	5	71	71	2	4	4	-
203 明石市	15	13	7	17	17	1	6	4	3
210 加古川市	28	23	7	X	45	X	9	8	2
216 高砂市	7	7	1	2	2	-	1	1	-
381 稲美町	20	14	11	X	23	X	11	9	5
382 播磨町	X	X	X	X	X	X	X	X	X
213 西脇市	11	11	1	13	13	1	5	4	2
215 三木市	49	45	15	83	83	4	5	4	1
218 小野市	8	6	3	34	33	1	12	12	-
220 加西市	14	12	9	84	84	2	13	12	1
228 加東市	17	13	6	34	34	1	14	13	3
365 多可町	13	9	7	11	11	1	19	18	1
201 姫路市	31	28	8	69	68	1	16	13	5
442 市川町	4	4	-	5	5	-	7	6	1
443 福崎町	15	14	3	10	10	-	3	3	-
446 神河町	7	7	-	21	20	3	2	2	-
208 相生市	8	6	3	19	19	1	1	1	-
212 赤穂市	6	4	3	23	23	1	8	7	1
227 宍粟市	37	32	7	59	58	1	21	19	4
229 たつの市	19	12	10	35	35	1	4	2	3
464 太子町	2	1	1	6	6	1	1	1	-
481 上郡町	7	4	5	19	19	-	2	1	1
501 佐用町	19	15	6	57	57	-	25	23	2
209 豊岡市	44	38	11	102	96	16	25	22	9
222 養父市	42	39	10	52	51	2	54	54	3
225 朝来市	11	11	1	X	28	X	14	14	2
585 香美町	8	8	1	60	60	-	8	7	2
586 新温泉町	22	22	4	25	25	-	4	4	2
221 篠山市	29	26	9	174	173	1	17	11	6
223 丹波市	182	178	30	291	287	7	55	53	6
205 洲本市	14	8	8	57	57	1	77	77	-
224 南あわじ市	37	16	29	91	91	2	176	174	7
226 淡路市	208	120	125	222	218	5	27	25	4

[販売農家]

(2) 販売目的で作付け(栽培)した作物の類別作付(栽培)面積(3-1)

単位:a

市区町名	作付 (栽培) 面積	類別作付(栽培)面積					
		稲	麦類	雑穀	いも類	豆類	工芸農作物
28 兵庫県	3 326 238	2 485 164	39 842	18 310	8 217	162 429	6 940
100 神戸市	X	175 702	1 480	238	1 511	2 085	X
101 東灘区	X	X	X	X	X	X	X
102 灘区	-	-	-	-	-	-	-
105 兵庫区	-	-	-	-	-	-	-
106 長田区	-	-	-	-	-	-	-
107 須磨区	X	X	-	-	X	X	-
108 垂水区	X	874	X	-	X	-	-
109 北区	X	75 461	X	X	X	X	X
110 中央区	X	X	X	X	X	X	X
111 西区	X	98 836	X	X	1 019	1 206	X
202 尼崎市	X	2 105	-	-	29	X	-
204 西宮市	X	3 920	X	X	58	X	-
206 芦屋市	X	X	X	X	X	X	X
207 伊丹市	X	1 538	-	-	539	X	X
214 宝塚市	X	12 976	-	72	176	737	103
217 川西市	X	3 484	-	-	43	58	-
219 三田市	X	92 716	X	1 229	536	4 867	X
301 猪名川町	X	9 979	-	1 074	160	237	X
203 明石市	X	19 213	-	X	75	X	-
210 加古川市	X	49 287	907	X	176	385	-
216 高砂市	X	3 457	-	-	82	X	-
381 稲美町	X	51 099	X	X	172	259	X
382 播磨町	X	X	X	X	X	X	X
213 西脇市	X	48 539	1 161	59	47	3 518	199
215 三木市	X	164 201	X	X	219	3 564	-
218 小野市	X	101 283	X	165	155	2 290	X
220 加西市	X	125 410	995	X	546	1 910	X
228 加東市	X	147 161	3 598	234	104	3 049	X
365 多可町	X	54 056	1 192	292	56	5 557	X
201 姫路市	X	92 406	794	X	201	3 110	X
442 市川町	X	22 025	X	1 576	43	3 202	X
443 福崎町	X	18 561	X	X	34	176	X
446 神河町	X	20 870	X	X	X	X	X
208 相生市	X	12 009	1 709	X	42	476	X
212 赤穂市	X	25 352	2 567	X	70	1 442	-
227 宍粟市	X	48 789	X	891	161	5 438	94
229 たつの市	X	74 291	1 293	127	257	3 274	X
464 太子町	X	7 226	-	-	X	X	-
481 上郡町	X	34 066	X	X	36	6 940	X
501 佐用町	X	43 895	X	X	105	5 026	1 582
209 豊岡市	X	200 339	X	3 954	473	4 677	43
222 養父市	X	30 685	X	X	116	496	X
225 朝来市	X	54 537	X	357	176	4 123	X
585 香美町	X	34 455	-	X	63	420	X
586 新温泉町	X	35 555	-	414	113	1 023	X
221 篠山市	X	144 213	X	882	532	63 371	1 449
223 丹波市	X	206 003	X	1 276	555	27 252	X
205 洲本市	X	75 782	-	148	93	130	1 016
224 南あわじ市	X	161 394	-	X	93	116	X
226 淡路市	X	76 252	X	X	335	X	X

(注)「県計の値は、表側区分ごとの値を四捨五入した後、合計した結果であるため、他の統計表の値と

[販売農家]

(2) 販売目的で作付け(栽培)した作物の類別作付(栽培)面積(3-2)

単位:a

市区町名	類別作付(栽培)面積(つづき)					
	野菜類	露地	施設	花き類 ・花木	露地	施設
28 兵庫県	476 374	446 078	30 296	36 745	29 957	6 788
100 神戸市	53 416	38 009	15 407	4 131	3 261	870
101 東灘区	X	X	X	X	X	X
102 灘区	-	-	-	-	-	-
105 兵庫区	-	-	-	-	-	-
106 長田区	-	-	-	-	-	-
107 須磨区	X	X	X	X	X	-
108 垂水区	X	X	X	-	-	-
109 北区	X	X	X	X	X	X
110 中央区	X	X	X	X	X	X
111 西区	X	32 766	X	X	1 430	X
202 尼崎市	X	X	X	X	X	X
204 西宮市	X	X	X	X	X	X
206 芦屋市	X	X	X	X	X	X
207 伊丹市	X	X	X	1 460	1 451	9
214 宝塚市	X	X	X	4 418	4 244	174
217 川西市	X	X	X	X	991	X
219 三田市	X	7 969	X	881	715	166
301 猪名川町	X	2 609	X	223	208	15
203 明石市	X	10 505	X	X	X	58
210 加古川市	X	2 850	X	X	X	17
216 高砂市	365	354	X	X	X	X
381 稲美町	X	X	X	456	219	237
382 播磨町	X	X	X	X	X	X
213 西脇市	X	870	X	X	67	X
215 三木市	X	3 090	X	X	562	X
218 小野市	X	X	X	63	43	20
220 加西市	X	2 856	X	X	X	X
228 加東市	X	1 862	X	307	260	47
365 多可町	X	X	X	X	X	110
201 姫路市	X	5 916	X	605	391	214
442 市川町	X	X	X	21	21	-
443 福崎町	X	568	X	X	X	47
446 神河町	X	X	X	X	X	-
208 相生市	X	742	X	X	X	63
212 赤穂市	X	1 457	X	74	42	32
227 宍粟市	X	2 466	X	X	143	X
229 たつの市	X	11 908	X	X	X	X
464 太子町	X	X	X	X	X	X
481 上郡町	X	1 089	X	X	X	48
501 佐用町	X	1 970	X	321	131	190
209 豊岡市	X	9 805	X	X	X	60
222 養父市	X	2 772	X	641	542	99
225 朝来市	X	X	X	X	187	X
585 香美町	X	X	X	X	X	X
586 新温泉町	X	X	X	X	367	X
221 篠山市	X	11 408	X	474	356	118
223 丹波市	X	9 720	X	9 291	8 652	639
205 洲本市	X	X	X	223	112	111
224 南あわじ市	X	252 662	X	X	676	X
226 淡路市	X	8 527	X	6 592	4 610	1 982

:異なる場合があります。

[販売農家]

(2) 販売目的で作付け(栽培)した作物の類別作付(栽培)面積(3-3)

単位:a

市区町名	類別作付(栽培)面積(つづき)					
	果樹類	露地	施設	その他の作物	露地	施設
28 兵庫県	X	55 258	X	36 122	34 986	1 136
100 神戸市	X	X	X	4 185	3 926	259
101 東灘区	X	X	X	X	X	X
102 灘区	-	-	-	-	-	-
105 兵庫区	-	-	-	-	-	-
106 長田区	-	-	-	-	-	-
107 須磨区	X	X	-	-	-	-
108 垂水区	X	X	-	-	-	-
109 北区	X	X	X	X	422	X
110 中央区	X	X	X	X	X	X
111 西区	X	X	X	X	3 504	X
202 尼崎市	X	X	-	X	304	X
204 西宮市	X	X	X	X	100	X
206 芦屋市	X	X	X	X	X	X
207 伊丹市	X	X	X	98	85	13
214 宝塚市	X	X	X	X	220	X
217 川西市	X	X	X	X	X	-
219 三田市	X	X	X	956	945	11
301 猪名川町	X	X	X	80	80	-
203 明石市	X	X	X	148	119	29
210 加古川市	X	X	X	X	180	X
216 高砂市	X	X	-	X	X	-
381 稲美町	X	X	X	664	410	254
382 播磨町	X	X	X	X	X	X
213 西脇市	X	X	X	X	36	X
215 三木市	X	X	X	X	53	X
218 小野市	X	X	X	1 044	1 044	-
220 加西市	X	X	X	X	641	X
228 加東市	X	X	X	271	248	23
365 多可町	X	X	X	X	401	X
201 姫路市	X	X	X	473	394	79
442 市川町	X	X	-	X	1 545	X
443 福崎町	X	X	-	16	16	-
446 神河町	X	X	88	X	X	-
208 相生市	X	X	X	X	X	-
212 赤穂市	X	X	X	X	818	X
227 宍粟市	X	X	X	560	558	2
229 たつの市	X	X	X	X	X	36
464 太子町	X	70	X	X	X	-
481 上郡町	X	X	-	X	X	X
501 佐用町	X	X	-	X	1 918	X
209 豊岡市	X	X	110	1 848	1 670	178
222 養父市	X	X	X	2 463	2 461	2
225 朝来市	X	X	X	X	377	X
585 香美町	X	X	-	X	238	X
586 新温泉町	X	X	-	X	84	X
221 篠山市	X	X	X	245	236	9
223 丹波市	X	X	X	2 710	2 686	24
205 洲本市	X	X	X	3 130	3 130	-
224 南あわじ市	X	X	X	8 653	8 589	64
226 淡路市	X	X	X	1 219	1 214	5

[販売農家]

(3) 販売目的で作付けした稲・麦・雑穀の作物別作付農家数と作付面積

単位 { 農家数:戸
面積:a

市区町名	水稲		陸稲		小麦		大麦・裸麦		そば		その他の雑穀	
	作付農家数	作付面積	作付農家数	作付面積	作付農家数	作付面積	作付農家数	作付面積	作付農家数	作付面積	作付農家数	作付面積
28 兵庫 県	38 016	2 485 164	-	-	322	37 130	42	2 712	255	8 468	258	9 842
100 神戸市	2 724	175 702	-	-	6	1 462	4	18	5	103	9	135
101 東灘区	X	X	X	X	X	X	X	X	X	X	X	X
102 灘区	-	-	-	-	-	-	-	-	-	-	-	-
105 兵庫区	-	-	-	-	-	-	-	-	-	-	-	-
106 長田区	-	-	-	-	-	-	-	-	-	-	-	-
107 須磨区	11	X	-	-	-	-	-	-	-	-	-	-
108 垂水区	14	874	-	-	1	X	1	X	-	-	-	-
109 北区	1 071	75 461	-	-	1	X	1	X	1	X	4	24
110 中央区	X	X	X	X	X	X	X	X	X	X	X	X
111 西区	1 627	98 836	-	-	4	1 402	2	X	4	X	5	111
202 尼崎市	52	2 105	-	-	-	-	-	-	-	-	-	-
204 西宮市	86	3 920	-	-	1	X	-	-	1	X	-	-
206 芦屋市	X	X	X	X	X	X	X	X	X	X	X	X
207 伊丹市	51	1 538	-	-	-	-	-	-	-	-	-	-
214 宝塚市	242	12 976	-	-	-	-	-	-	-	-	5	72
217 川西市	99	3 484	-	-	-	-	-	-	-	-	-	-
219 三田市	1 254	92 716	-	-	5	416	1	X	44	1 145	11	84
301 猪名川町	237	9 979	-	-	-	-	-	-	49	1 011	3	63
203 明石市	375	19 213	-	-	-	-	-	-	-	-	1	X
210 加古川市	975	49 287	-	-	24	907	-	-	1	X	6	92
216 高砂市	69	3 457	-	-	-	-	-	-	-	-	-	-
381 稲美町	861	51 099	-	-	1	X	7	304	-	-	2	X
382 播磨町	X	X	X	X	X	X	X	X	X	X	X	X
213 西脇市	558	48 539	-	-	11	1 161	-	-	-	-	6	59
215 三木市	2 007	164 201	-	-	-	-	1	X	1	X	6	92
218 小野市	1 244	101 283	-	-	43	2 765	1	X	-	-	10	165
220 加西市	1 819	125 410	-	-	16	995	-	-	2	X	6	98
228 加東市	1 677	147 161	-	-	62	3 434	5	164	-	-	13	234
365 多可町	813	54 056	-	-	5	1 192	-	-	11	254	5	38
201 姫路市	1 759	92 406	-	-	7	653	4	141	1	X	4	273
442 市川町	303	22 025	-	-	12	3 433	1	X	-	-	6	1 576
443 福崎町	334	18 561	-	-	2	X	4	809	-	-	2	X
446 神河町	424	20 870	-	-	10	2 692	1	X	-	-	1	X
208 相生市	194	12 009	-	-	5	1 709	-	-	-	-	1	X
212 赤穂市	249	25 352	-	-	7	2 567	-	-	1	X	2	X
227 宍粟市	996	48 789	-	-	33	1 556	1	X	11	158	15	733
229 たつの市	1 135	74 291	-	-	8	1 293	-	-	3	51	5	76
464 太子町	181	7 226	-	-	-	-	-	-	-	-	-	-
481 上郡町	222	34 066	-	-	16	7 221	2	X	1	X	1	X
501 佐用町	731	43 895	-	-	17	1 506	1	X	26	1 237	2	X
209 豊岡市	2 138	200 339	-	-	6	712	1	X	65	3 565	17	389
222 養父市	651	30 685	-	-	1	X	1	X	2	X	4	50
225 朝来市	993	54 537	-	-	3	103	2	X	4	113	13	244
585 香美町	529	34 455	-	-	-	-	-	-	2	X	4	24
586 新温泉町	714	35 555	-	-	-	-	-	-	12	319	7	95
221 篠山市	2 492	144 213	-	-	1	X	2	X	4	39	27	843
223 丹波市	2 786	206 003	-	-	18	871	1	X	7	101	44	1 175
205 洲本市	1 441	75 782	-	-	-	-	-	-	-	-	4	148
224 南あわじ市	3 066	161 394	-	-	-	-	-	-	1	X	8	292
226 淡路市	1 525	76 252	-	-	2	X	2	X	1	X	8	143

[販売農家]

(4) 販売目的で作付けしたいも類・豆類の作物別作付農家数と作付面積(2-1)

単位 { 農家数:戸
面積:a

市区町名	ばれいしょ					
	作付 実農家数	作付面積	うち、原料用ばれいしょ		うち、食用ばれいしょ	
			作付 農家数	作付面積	作付 農家数	作付面積
28 兵庫 県	1 551	4 971	-	-	1 551	4 971
100 神戸市	191	726	-	-	191	726
101 東灘区	X	X	X	X	X	X
102 灘区	-	-	-	-	-	-
105 兵庫区	-	-	-	-	-	-
106 長田区	-	-	-	-	-	-
107 須磨区	1	X	-	-	1	X
108 垂水区	2	X	-	-	2	X
109 北区	63	192	-	-	63	192
110 中央区	X	X	X	X	X	X
111 西区	125	519	-	-	125	519
202 尼崎市	6	14	-	-	6	14
204 西宮市	15	32	-	-	15	32
206 芦屋市	X	X	X	X	X	X
207 伊丹市	19	88	-	-	19	88
214 宝塚市	21	42	-	-	21	42
217 川西市	9	16	-	-	9	16
219 三田市	131	376	-	-	131	376
301 猪名川町	47	110	-	-	47	110
203 明石市	19	62	-	-	19	62
210 加古川市	31	71	-	-	31	71
216 高砂市	8	75	-	-	8	75
381 稲美町	28	109	-	-	28	109
382 播磨町	X	X	X	X	X	X
213 西脇市	17	37	-	-	17	37
215 三木市	36	109	-	-	36	109
218 小野市	25	72	-	-	25	72
220 加西市	42	475	-	-	42	475
228 加東市	27	71	-	-	27	71
365 多可町	20	41	-	-	20	41
201 姫路市	43	107	-	-	43	107
442 市川町	10	32	-	-	10	32
443 福崎町	11	26	-	-	11	26
446 神河町	6	11	-	-	6	11
208 相生市	14	32	-	-	14	32
212 赤穂市	14	33	-	-	14	33
227 宍粟市	48	113	-	-	48	113
229 たつの市	13	46	-	-	13	46
464 太子町	1	X	-	-	1	X
481 上郡町	7	26	-	-	7	26
501 佐用町	30	92	-	-	30	92
209 豊岡市	135	347	-	-	135	347
222 養父市	38	74	-	-	38	74
225 朝来市	28	127	-	-	28	127
585 香美町	20	46	-	-	20	46
586 新温泉町	24	64	-	-	24	64
221 篠山市	163	432	-	-	163	432
223 丹波市	132	432	-	-	132	432
205 洲本市	28	74	-	-	28	74
224 南あわじ市	34	57	-	-	34	57
226 淡路市	58	268	-	-	58	268

[販売農家]

(4) 販売目的で作付けしたいも類・豆類の作物別作付農家数と作付面積(2-2)

単位 { 農家数:戸
面積:a

市区町名	かんしょ		大豆		小豆		その他の豆類	
	作付農家数	作付面積	作付農家数	作付面積	作付農家数	作付面積	作付農家数	作付面積
28 兵庫県	653	3 246	4 861	123 442	2 039	31 462	710	7 525
100 神戸市	128	785	174	1 695	47	113	47	277
101 東灘区	X	X	X	X	X	X	X	X
102 灘区	-	-	-	-	-	-	-	-
105 兵庫区	-	-	-	-	-	-	-	-
106 長田区	-	-	-	-	-	-	-	-
107 須磨区	-	-	-	-	-	-	1	X
108 垂水区	2	X	-	-	-	-	-	-
109 北区	41	X	95	744	28	72	12	X
110 中央区	X	X	X	X	X	X	X	X
111 西区	85	500	79	951	19	41	34	214
202 尼崎市	5	15	1	X	-	-	8	42
204 西宮市	7	26	6	28	1	X	2	X
206 芦屋市	X	X	X	X	X	X	X	X
207 伊丹市	20	451	2	X	1	X	6	26
214 宝塚市	26	134	66	563	7	42	22	132
217 川西市	4	27	11	45	-	-	7	13
219 三田市	51	160	363	4 249	84	243	49	375
301 猪名川町	11	50	28	164	6	12	13	61
203 明石市	9	13	10	27	1	X	9	72
210 加古川市	22	105	45	327	4	23	8	35
216 高砂市	3	7	1	X	-	-	1	X
381 稲美町	14	63	26	239	6	9	5	11
382 播磨町	X	X	X	X	X	X	X	X
213 西脇市	5	10	96	3 445	11	46	7	27
215 三木市	22	110	196	3 294	23	82	15	188
218 小野市	9	83	99	2 085	14	96	11	109
220 加西市	11	71	91	1 827	11	37	8	46
228 加東市	9	33	116	2 670	19	316	11	63
365 多可町	3	15	164	5 026	11	51	14	480
201 姫路市	19	94	70	1 458	24	1 506	17	146
442 市川町	3	11	41	1 700	14	1 482	6	20
443 福崎町	3	8	8	152	3	24	-	-
446 神河町	2	X	17	252	24	2 513	2	X
208 相生市	4	10	19	457	4	5	3	14
212 赤穂市	4	37	22	1 393	5	42	4	7
227 宍粟市	22	48	193	4 979	23	338	21	121
229 たつの市	18	211	44	2 796	5	79	10	399
464 太子町	-	-	2	X	1	X	-	-
481 上郡町	4	10	34	6 537	9	397	4	6
501 佐用町	8	13	79	4 758	25	190	16	78
209 豊岡市	46	126	143	3 585	118	547	33	545
222 養父市	13	42	45	372	20	76	9	48
225 朝来市	12	49	171	3 803	37	249	8	71
585 香美町	7	17	13	66	49	339	5	15
586 新温泉町	7	49	33	112	104	902	4	9
221 篠山市	47	100	1 930	58 256	574	2 849	177	2 266
223 丹波市	39	123	450	6 795	744	18 826	110	1 631
205 洲本市	9	19	19	97	3	5	10	28
224 南あわじ市	8	36	17	65	5	16	13	35
226 淡路市	17	67	16	72	2	X	15	25

[販売農家]

(5) 販売目的で作付け(栽培)した工芸農作物の作物別作付(栽培)農家数

単位:戸

市区町名	たばこ	茶	てんさい(ビート)	こんにゃくいも	その他の工芸農作物
	作付農家数	作付農家数	作付農家数	作付農家数	作付農家数
28 兵庫県	-	90	-	46	184
100 神戸市	-	1	-	2	4
101 東灘区	X	X	X	X	X
102 灘区	-	-	-	-	-
105 兵庫区	-	-	-	-	-
106 長田区	-	-	-	-	-
107 須磨区	-	-	-	-	-
108 垂水区	-	-	-	-	-
109 北区	-	-	-	2	1
110 中央区	X	X	X	X	X
111 西区	-	1	-	-	3
202 尼崎市	-	-	-	-	-
204 西宮市	-	-	-	-	-
206 芦屋市	X	X	X	X	X
207 伊丹市	-	-	-	-	1
214 宝塚市	-	-	-	-	3
217 川西市	-	-	-	-	-
219 三田市	-	11	-	2	4
301 猪名川町	-	-	-	1	1
203 明石市	-	-	-	-	-
210 加古川市	-	-	-	-	-
216 高砂市	-	-	-	-	-
381 稲美町	-	-	-	-	1
382 播磨町	X	X	X	X	X
213 西脇市	-	-	-	-	8
215 三木市	-	-	-	-	-
218 小野市	-	-	-	-	2
220 加西市	-	-	-	-	2
228 加東市	-	3	-	1	1
365 多可町	-	1	-	2	3
201 姫路市	-	2	-	-	2
442 市川町	-	1	-	1	1
443 福崎町	-	-	-	1	-
446 神河町	-	6	-	2	-
208 相生市	-	-	-	2	2
212 赤穂市	-	-	-	-	-
227 宍粟市	-	3	-	7	5
229 たつの市	-	-	-	-	1
464 太子町	-	-	-	-	-
481 上郡町	-	-	-	-	1
501 佐用町	-	12	-	7	55
209 豊岡市	-	-	-	10	3
222 養父市	-	1	-	1	11
225 朝来市	-	4	-	1	2
585 香美町	-	-	-	1	2
586 新温泉町	-	-	-	-	1
221 篠山市	-	42	-	3	7
223 丹波市	-	2	-	-	24
205 洲本市	-	-	-	-	34
224 南あわじ市	-	-	-	1	1
226 淡路市	-	1	-	1	2

[販売農家]

(6) 販売目的で作付け(栽培)した野菜類の作物別作付(栽培)農家数(3-1)

単位:戸

市区町名	だいこん	にんじん	さといも	やまのいも	はくさい	キャベツ	ほうれんそう
	作付 実農家数	作付 実農家数	作付 実農家数	作付 実農家数	作付 実農家数	作付 実農家数	作付 実農家数
28 兵庫 県	3 520	1 421	1 684	723	4 146	3 391	2 096
100 神戸市	503	250	194	26	463	389	442
101 東灘区	X	X	X	X	X	X	X
102 灘区	-	-	-	-	-	-	-
105 兵庫区	-	-	-	-	-	-	-
106 長田区	-	-	-	-	-	-	-
107 須磨区	3	3	1	-	3	3	4
108 垂水区	2	3	-	-	2	2	2
109 北区	161	75	73	14	154	103	88
110 中央区	X	X	X	X	X	X	X
111 西区	335	168	119	12	303	280	347
202 尼崎市	28	13	10	2	20	17	60
204 西宮市	37	15	10	2	30	17	71
206 芦屋市	X	X	X	X	X	X	X
207 伊丹市	49	15	11	5	29	23	49
214 宝塚市	53	24	21	4	61	43	30
217 川西市	48	23	21	1	44	29	42
219 三田市	223	104	98	43	244	133	113
301 猪名川町	97	39	50	9	98	57	51
203 明石市	64	30	25	4	53	107	58
210 加古川市	85	35	54	5	84	53	55
216 高砂市	8	7	9	1	9	6	5
381 稲美町	67	35	28	2	60	75	56
382 播磨町	X	X	X	X	X	X	X
213 西脇市	37	18	27	9	37	20	14
215 三木市	116	34	43	5	122	66	51
218 小野市	67	30	33	2	69	52	33
220 加西市	80	36	30	7	76	56	32
228 加東市	78	33	39	15	72	45	33
365 多可町	60	18	25	7	64	28	21
201 姫路市	125	50	99	9	111	80	104
442 市川町	28	11	12	6	29	22	16
443 福崎町	22	9	13	4	27	15	11
446 神河町	28	14	16	6	25	15	13
208 相生市	30	10	20	-	26	19	19
212 赤穂市	39	18	28	4	33	38	24
227 宍粟市	131	40	62	23	151	75	54
229 たつの市	125	77	31	4	68	58	76
464 太子町	8	8	5	-	7	8	8
481 上郡町	18	7	14	4	22	17	14
501 佐用町	77	41	35	22	76	46	36
209 豊岡市	261	73	149	13	248	205	134
222 養父市	82	18	49	6	67	52	30
225 朝来市	58	17	46	8	70	31	22
585 香美町	34	8	17	6	26	21	7
586 新温泉町	24	7	18	3	24	15	7
221 篠山市	212	79	88	386	208	127	76
223 丹波市	290	114	147	62	286	186	124
205 洲本市	51	19	35	2	110	106	30
224 南あわじ市	73	23	36	-	832	979	40
226 淡路市	102	18	32	6	65	59	34

[販売農家]

(6) 販売目的で作付け(栽培)した野菜類の作物別作付(栽培)農家数(3-2)

単位:戸

市区町名	レタス	ねぎ	たまねぎ	ブロッコリー	きゅうり	なす	トマト
	作付 実農家数	作付 実農家数	作付 実農家数	作付 実農家数	作付 実農家数	作付 実農家数	作付 実農家数
28 兵庫県	2 321	2 292	6 013	1 718	2 142	2 401	2 323
100 神戸市	200	321	370	315	340	395	398
101 東灘区	X	X	X	X	X	X	X
102 灘区	-	-	-	-	-	-	-
105 兵庫区	-	-	-	-	-	-	-
106 長田区	-	-	-	-	-	-	-
107 須磨区	3	1	4	2	2	3	3
108 垂水区	2	2	2	2	2	2	4
109 北区	52	107	141	69	117	147	131
110 中央区	X	X	X	X	X	X	X
111 西区	142	209	223	241	217	242	258
202 尼崎市	10	37	20	13	21	22	22
204 西宮市	14	28	31	11	18	27	31
206 芦屋市	X	X	X	X	X	X	X
207 伊丹市	16	27	37	23	42	42	51
214 宝塚市	33	39	52	26	39	45	43
217 川西市	14	31	39	20	44	34	48
219 三田市	71	146	222	93	169	187	177
301 猪名川町	26	50	75	35	77	87	90
203 明石市	40	47	56	73	47	51	45
210 加古川市	24	64	78	42	50	56	49
216 高砂市	2	10	10	4	9	9	10
381 稲美町	32	28	42	52	31	32	44
382 播磨町	X	X	X	X	X	X	X
213 西脇市	14	21	34	16	22	25	22
215 三木市	42	60	91	47	77	88	89
218 小野市	20	36	57	33	41	45	42
220 加西市	16	41	51	29	32	43	36
228 加東市	18	42	66	29	50	64	54
365 多可町	11	21	48	13	31	35	23
201 姫路市	29	87	110	48	74	86	83
442 市川町	10	19	21	11	17	20	16
443 福崎町	7	15	22	10	16	18	10
446 神河町	2	18	22	1	19	19	18
208 相生市	8	17	30	11	16	22	21
212 赤穂市	14	24	32	23	24	28	20
227 宍粟市	22	76	98	20	79	70	69
229 たつの市	17	46	46	26	34	49	35
464 太子町	2	6	7	2	2	5	4
481 上郡町	9	14	18	13	13	23	15
501 佐用町	14	54	60	20	35	53	38
209 豊岡市	54	124	193	92	144	134	140
222 養父市	14	49	58	20	36	34	39
225 朝来市	11	185	46	14	30	36	30
585 香美町	4	15	19	6	12	15	11
586 新温泉町	1	19	18	3	13	13	14
221 篠山市	47	141	189	42	135	155	159
223 丹波市	50	174	239	87	180	204	203
205 洲本市	92	61	491	62	34	37	29
224 南あわじ市	1 284	63	2 566	253	32	38	40
226 淡路市	26	34	345	80	54	53	53

[販売農家]

(6) 販売目的で作付け(栽培)した野菜類の作物別作付(栽培)農家数(3-3)
単位:戸

市区町名	ピーマン	いちご	メロン	すいか	その他の野菜
	作付 実農家数	作付 実農家数	作付 実農家数	作付 実農家数	作付 実農家数
28 兵庫県	1 676	743	337	1 123	3 161
100 神戸市	250	147	44	162	494
101 東灘区	X	X	X	X	X
102 灘区	-	-	-	-	-
105 兵庫区	-	-	-	-	-
106 長田区	-	-	-	-	-
107 須磨区	2	1	-	-	1
108 垂水区	3	-	-	1	3
109 北区	85	55	13	49	108
110 中央区	X	X	X	X	X
111 西区	159	91	31	112	379
202 尼崎市	11	7	1	1	55
204 西宮市	12	7	-	6	52
206 芦屋市	X	X	X	X	X
207 伊丹市	17	14	2	8	54
214 宝塚市	25	14	4	11	40
217 川西市	16	11	1	9	41
219 三田市	108	36	8	81	220
301 猪名川町	41	17	6	21	76
203 明石市	31	16	6	26	71
210 加古川市	33	24	19	38	66
216 高砂市	8	3	2	4	12
381 稲美町	23	6	25	33	84
382 播磨町	X	X	X	X	X
213 西脇市	17	9	4	9	24
215 三木市	59	30	18	56	89
218 小野市	23	19	10	31	39
220 加西市	25	13	4	35	38
228 加東市	47	28	7	38	53
365 多可町	16	6	1	14	31
201 姫路市	46	54	31	45	121
442 市川町	12	5	2	7	15
443 福崎町	8	7	3	4	17
446 神河町	11	1	1	-	8
208 相生市	12	13	9	13	22
212 赤穂市	19	19	8	16	24
227 宍粟市	51	13	5	12	67
229 たつの市	33	18	28	29	61
464 太子町	3	2	1	3	5
481 上郡町	11	9	7	14	14
501 佐用町	36	16	7	18	64
209 豊岡市	184	49	25	65	169
222 養父市	40	6	4	17	60
225 朝来市	37	10	2	17	49
585 香美町	14	1	1	3	30
586 新温泉町	23	4	-	5	14
221 篠山市	126	20	9	66	402
223 丹波市	119	41	17	79	245
205 洲本市	62	29	5	29	60
224 南あわじ市	33	9	3	41	91
226 淡路市	31	9	7	55	80

[販売農家]

(7) 販売目的で栽培している果樹類の栽培農家数と栽培面積

単位 { 農家数: 戸
面積: a

市区町名	計				
	栽培 実農家数	露地		施設	
		栽培 農家数	栽培面積	栽培 農家数	栽培面積
28 兵庫 県	2 399	2 366	72 803	97	967
100 神戸市	200	198	X	12	X
101 東灘区	X	X	X	X	X
102 灘区	X	X	X	X	X
105 兵庫区	-	-	-	-	-
106 長田区	-	-	-	-	-
107 須磨区	2	2	X	-	-
108 垂水区	1	1	X	-	-
109 北区	28	28	X	1	X
110 中央区	-	-	-	-	-
111 西区	168	166	X	11	X
202 尼崎市	11	11	X	-	-
204 西宮市	15	13	X	3	X
206 芦屋市	X	X	X	X	X
207 伊丹市	26	25	X	2	X
214 宝塚市	60	60	X	3	X
217 川西市	111	111	X	3	X
219 三田市	67	65	X	5	X
301 猪名川町	73	73	X	2	X
203 明石市	17	17	X	1	X
210 加古川市	47	47	X	2	X
216 高砂市	3	3	X	-	-
381 稲美町	25	24	X	1	X
382 播磨町	X	X	X	X	X
213 西脇市	13	13	X	1	X
215 三木市	89	89	X	4	X
218 小野市	35	34	X	2	X
220 加西市	87	87	X	2	X
228 加東市	34	34	X	1	X
365 多可町	12	12	X	2	X
201 姫路市	74	73	X	1	X
442 市川町	5	5	X	-	-
443 福崎町	10	10	X	-	-
446 神河町	25	24	X	3	88
208 相生市	20	20	X	1	X
212 赤穂市	25	24	X	2	X
227 宍粟市	62	61	X	1	X
229 たつの市	38	38	X	1	X
464 太子町	7	7	92	1	X
481 上郡町	19	19	X	-	-
501 佐用町	57	57	X	-	-
209 豊岡市	103	97	X	17	X
222 養父市	55	54	X	2	X
225 朝来市	32	29	X	4	X
585 香美町	60	60	X	-	-
586 新温泉町	25	25	X	-	-
221 篠山市	177	176	X	1	X
223 丹波市	295	290	X	8	X
205 洲本市	58	58	X	1	X
224 南あわじ市	97	97	X	2	X
226 淡路市	229	225	X	6	X

[販売農家]

(8) 家畜等を販売目的で飼養している農家数と飼養頭羽数(2-1)

単位

農家数: 戸
頭数: 頭
羽数: 羽

市区町名	乳用牛		肉用牛					
	飼養農家数	飼養頭数	飼養実農家数	飼養頭数	肥育中の牛		売る予定の子牛	
					飼養農家数	飼養頭数	飼養農家数	飼養頭数
28 兵庫 県	390	13 743	1 272	27 093	273	10 008	907	5 448
100 神戸市	28	1 443	17	X	7	X	9	25
101 東灘区	X	X	X	X	X	X	X	X
102 灘区	-	-	-	-	-	-	-	-
105 兵庫区	-	-	-	-	-	-	-	-
106 長田区	-	-	-	-	-	-	-	-
107 須磨区	-	-	-	-	-	-	-	-
108 垂水区	-	-	-	-	-	-	-	-
109 北区	8	524	6	X	2	X	3	X
110 中央区	X	X	X	X	X	X	X	X
111 西区	20	919	11	X	5	X	6	X
202 尼崎市	-	-	-	-	-	-	-	-
204 西宮市	-	-	-	-	-	-	-	-
206 芦屋市	X	X	X	X	X	X	X	X
207 伊丹市	-	-	-	-	-	-	-	-
214 宝塚市	2	X	3	X	1	X	2	X
217 川西市	-	-	-	-	-	-	-	-
219 三田市	8	492	24	X	17	X	7	X
301 猪名川町	-	-	-	-	-	-	-	-
203 明石市	4	208	-	-	-	-	-	-
210 加古川市	3	131	3	360	3	360	-	-
216 高砂市	-	-	-	-	-	-	-	-
381 稲美町	6	158	2	X	-	-	2	X
382 播磨町	X	X	X	X	X	X	X	X
213 西脇市	6	157	15	X	13	X	3	X
215 三木市	14	461	9	X	5	93	5	X
218 小野市	16	1 147	12	X	4	X	8	43
220 加西市	8	463	8	X	5	115	4	X
228 加東市	7	229	8	X	6	X	3	X
365 多可町	-	-	1	X	1	X	1	X
201 姫路市	3	X	4	X	2	X	2	X
442 市川町	-	-	1	X	-	-	-	-
443 福崎町	2	X	2	X	1	X	1	X
446 神河町	-	-	1	X	-	-	1	X
208 相生市	1	X	2	X	-	-	2	X
212 赤穂市	1	X	4	X	2	X	2	X
227 宍粟市	6	456	17	X	10	X	10	X
229 たつの市	5	119	4	X	2	X	2	X
464 太子町	-	-	-	-	-	-	-	-
481 上郡町	-	-	1	X	-	-	-	-
501 佐用町	3	268	16	X	3	228	12	X
209 豊岡市	14	310	24	X	4	6	15	X
222 養父市	7	194	17	X	6	160	12	X
225 朝来市	5	115	11	X	4	X	8	X
585 香美町	-	-	39	1 377	12	174	23	309
586 新温泉町	2	X	49	X	6	159	40	X
221 篠山市	2	X	22	X	10	X	9	X
223 丹波市	19	639	38	X	9	X	25	X
205 洲本市	66	2 060	363	5 116	41	1 352	279	1 415
224 南あわじ市	118	3 423	277	X	56	X	209	1 098
226 淡路市	34	295	278	3 445	43	452	211	1 078

[販売農家]

(8) 家畜等を販売目的で飼養している農家数と飼養頭羽数(2-2)

単位 { 農家数: 戸
頭数: 頭
羽数: 羽

市区町名	豚		採卵鶏		ブロイラー		きのこの栽培 を行っている 農家数	その他の農業 経営を行って いる農家数
	飼養 農家数	飼養頭数	飼養 農家数	飼養羽数	出荷した 農家数	出荷羽数		
28 兵庫県	16	3 779	71	234 376	39	2 896 795	229	59
100 神戸市	-	-	9	861	-	-	26	3
101 東灘区	X	X	X	X	X	X	X	X
102 灘区	-	-	-	-	-	-	-	-
105 兵庫区	-	-	-	-	-	-	-	-
106 長田区	-	-	-	-	-	-	-	-
107 須磨区	-	-	-	-	-	-	-	-
108 垂水区	-	-	-	-	-	-	1	-
109 北区	-	-	5	545	-	-	16	2
110 中央区	X	X	X	X	X	X	X	X
111 西区	-	-	4	316	-	-	9	1
202 尼崎市	-	-	-	-	-	-	-	-
204 西宮市	-	-	1	X	-	-	-	1
206 芦屋市	X	X	X	X	X	X	X	X
207 伊丹市	-	-	-	-	-	-	1	-
214 宝塚市	-	-	1	X	-	-	8	1
217 川西市	-	-	-	-	-	-	6	-
219 三田市	-	-	3	2 450	1	X	22	2
301 猪名川町	-	-	1	X	-	-	22	-
203 明石市	-	-	1	X	-	-	3	2
210 加古川市	-	-	-	-	-	-	3	1
216 高砂市	-	-	-	-	-	-	1	-
381 稲美町	-	-	1	X	-	-	-	1
382 播磨町	X	X	X	X	X	X	X	X
213 西脇市	-	-	-	-	-	-	2	-
215 三木市	-	-	3	7 170	-	-	6	1
218 小野市	1	X	4	15 017	2	X	5	-
220 加西市	1	X	2	X	-	-	5	3
228 加東市	1	X	-	-	-	-	2	1
365 多可町	-	-	1	X	6	241 000	3	-
201 姫路市	1	X	2	X	-	-	-	3
442 市川町	-	-	3	1 180	-	-	2	1
443 福崎町	-	-	-	-	-	-	1	1
446 神河町	-	-	-	-	-	-	-	-
208 相生市	-	-	-	-	-	-	1	-
212 赤穂市	-	-	1	X	-	-	1	1
227 宍粟市	1	X	4	3 038	1	X	12	1
229 たつの市	-	-	1	X	-	-	3	2
464 太子町	-	-	1	X	-	-	-	-
481 上郡町	-	-	-	-	-	-	-	-
501 佐用町	-	-	3	125	2	X	8	5
209 豊岡市	1	X	5	34 828	6	620 389	26	4
222 養父市	2	X	2	X	10	1 124 800	9	3
225 朝来市	-	-	1	X	3	372 000	7	4
585 香美町	1	X	1	X	-	-	2	-
586 新温泉町	1	X	1	X	-	-	3	-
221 篠山市	1	X	3	260	2	X	15	5
223 丹波市	2	X	12	121 250	-	-	15	7
205 洲本市	-	-	1	X	-	-	3	4
224 南あわじ市	2	X	1	X	2	X	2	2
226 淡路市	1	X	2	X	4	59 600	3	-

[販売農家]

4 労働力
(1) 常雇

単位 { 農家数: 戸
実人数: 人
のべ人日: 人日

市区町名	計			男			女		
	雇い入れた 実農家数	実人数	のべ人日	農家数	実人数	のべ人日	農家数	実人数	のべ人日
28 兵庫県	465	980	190 855	337	487	100 701	269	493	90 154
100 神戸市	82	230	42 929	47	76	15 178	62	154	27 751
101 東灘区	X	X	X	X	X	X	X	X	X
102 灘区	-	-	-	-	-	-	-	-	-
105 兵庫区	-	-	-	-	-	-	-	-	-
106 長田区	-	-	-	-	-	-	-	-	-
107 須磨区	-	-	-	-	-	-	-	-	-
108 垂水区	-	-	-	-	-	-	-	-	-
109 北区	10	17	3 718	9	12	2 533	5	5	1 185
110 中央区	X	X	X	X	X	X	X	X	X
111 西区	72	213	39 211	38	64	12 645	57	149	26 566
202 尼崎市	3	10	1 970	3	4	870	3	6	1 100
204 西宮市	3	5	910	2	2	480	2	3	430
206 芦屋市	X	X	X	X	X	X	X	X	X
207 伊丹市	4	6	1 288	3	4	738	2	2	550
214 宝塚市	15	40	6 652	12	20	3 870	9	20	2 782
217 川西市	5	9	1 570	4	4	830	3	5	740
219 三田市	14	21	3 632	13	14	2 762	7	7	870
301 猪名川町	-	-	-	-	-	-	-	-	-
203 明石市	4	6	1 300	3	3	780	3	3	520
210 加古川市	7	10	1 894	4	4	745	5	6	1 149
216 高砂市	-	-	-	-	-	-	-	-	-
381 稲美町	7	12	2 030	7	9	1 490	3	3	540
382 播磨町	X	X	X	X	X	X	X	X	X
213 西脇市	9	13	2 927	8	9	2 203	4	4	724
215 三木市	12	15	3 074	8	9	1 719	6	6	1 355
218 小野市	12	23	4 250	10	16	2 755	4	7	1 495
220 加西市	8	16	3 201	6	9	2 008	4	7	1 193
228 加東市	17	21	3 959	17	19	3 719	2	2	240
365 多可町	3	5	1 100	2	2	350	1	3	750
201 姫路市	12	28	5 326	7	11	2 081	9	17	3 245
442 市川町	3	6	1 390	3	6	1 390	-	-	-
443 福崎町	-	-	-	-	-	-	-	-	-
446 神河町	2	7	1 400	2	6	1 150	1	1	250
208 相生市	3	5	958	1	1	178	2	4	780
212 赤穂市	2	2	520	2	2	520	-	-	-
227 宍粟市	5	9	2 290	4	5	1 310	3	4	980
229 たつの市	22	50	9 730	12	19	4 180	15	31	5 550
464 太子町	-	-	-	-	-	-	-	-	-
481 上郡町	6	11	2 128	5	9	1 958	2	2	170
501 佐用町	8	22	4 344	6	13	2 480	7	9	1 864
209 豊岡市	27	52	11 200	25	31	6 640	12	21	4 560
222 養父市	6	17	3 394	4	5	1 088	5	12	2 306
225 朝来市	9	13	2 485	8	8	1 550	4	5	935
585 香美町	6	8	1 690	4	4	680	4	4	1 010
586 新温泉町	4	5	1 000	3	4	900	1	1	100
221 篠山市	19	47	10 590	17	35	7 950	7	12	2 640
223 丹波市	27	66	14 775	23	36	8 478	14	30	6 297
205 洲本市	10	22	4 065	5	10	2 095	6	12	1 970
224 南あわじ市	72	129	24 219	46	59	11 721	46	70	12 498
226 淡路市	16	37	6 465	11	19	3 855	10	18	2 610

[販売農家]

(2) 臨時雇 (手伝い等を含む)

単位 { 農家数: 戸
実人数: 人
のべ人日: 人 日

市区町名	計			男			女		
	雇い入れた 実農家数	実人数	のべ人日	農家数	実人数	のべ人日	農家数	実人数	のべ人日
28 兵庫県	6 067	22 782	246 011	5 254	13 466	133 278	3 445	9 316	112 733
100 神戸市	390	1 273	26 362	313	753	11 416	232	520	14 946
101 東灘区	X	X	X	X	X	X	X	X	X
102 灘区	-	-	-	-	-	-	-	-	-
105 兵庫区	-	-	-	-	-	-	-	-	-
106 長田区	-	-	-	-	-	-	-	-	-
107 須磨区	2	3	19	2	2	13	1	1	6
108 垂水区	1	4	4	1	4	4	-	-	-
109 北区	170	548	5 523	156	380	3 324	84	168	2 199
110 中央区	X	X	X	X	X	X	X	X	X
111 西区	216	712	20 810	153	361	8 069	147	351	12 741
202 尼崎市	7	78	848	7	72	538	3	6	310
204 西宮市	12	36	460	11	30	297	4	6	163
206 芦屋市	X	X	X	X	X	X	X	X	X
207 伊丹市	24	56	1 399	18	35	740	17	21	659
214 宝塚市	58	276	5 130	55	214	3 539	24	62	1 591
217 川西市	44	99	2 402	33	53	1 186	28	46	1 216
219 三田市	220	820	7 202	207	609	4 926	98	211	2 276
301 猪名川町	24	257	969	21	195	674	8	62	295
203 明石市	56	159	2 154	51	104	1 354	33	55	800
210 加古川市	99	253	2 232	91	177	1 415	47	76	817
216 高砂市	20	63	480	20	49	332	8	14	148
381 稲美町	87	273	3 057	77	164	1 771	50	109	1 286
382 播磨町	X	X	X	X	X	X	X	X	X
213 西脇市	77	269	1 941	70	167	1 211	31	102	730
215 三木市	293	1 068	7 849	272	711	4 517	138	357	3 332
218 小野市	160	517	3 423	150	344	2 171	79	173	1 252
220 加西市	200	638	6 100	185	480	3 909	86	158	2 191
228 加東市	188	624	6 203	179	418	3 920	95	206	2 283
365 多可町	65	164	1 411	63	134	1 186	17	30	225
201 姫路市	217	750	24 103	198	476	12 072	108	274	12 031
442 市川町	35	106	1 645	33	74	1 339	15	32	306
443 福崎町	41	147	1 247	37	81	815	22	66	432
446 神河町	21	60	901	18	40	442	14	20	459
208 相生市	29	82	918	27	56	683	14	26	235
212 赤穂市	48	236	4 174	45	170	2 442	24	66	1 732
227 宍粟市	136	638	5 265	131	427	2 825	68	211	2 440
229 たつの市	172	534	8 796	150	337	4 074	94	197	4 722
464 太子町	21	69	430	21	49	297	13	20	133
481 上郡町	33	106	2 447	31	84	2 038	13	22	409
501 佐用町	64	162	1 707	59	114	1 364	25	48	343
209 豊岡市	274	767	9 608	247	587	7 164	99	180	2 444
222 養父市	66	208	3 253	57	112	1 407	31	96	1 846
225 朝来市	112	360	3 391	98	237	2 264	55	123	1 127
585 香美町	86	218	2 007	70	150	1 094	38	68	913
586 新温泉町	77	190	1 446	66	122	958	38	68	488
221 篠山市	490	2 097	15 598	419	1 178	8 559	309	919	7 039
223 丹波市	411	1 502	18 664	369	895	9 558	204	607	9 106
205 洲本市	241	779	7 400	190	408	4 611	142	371	2 789
224 南あわじ市	1 196	5 849	42 500	951	2 638	18 806	965	3 211	23 694
226 淡路市	270	959	10 797	211	514	5 304	154	445	5 493

[販売農家]

5 農作業の受託

(1) 農作業を受託した農家の事業部門別農家数

単位:戸

市区町名	実農家数	耕種部門の作業を受託した農家数										畜産部門の作業を受託した農家数	酪農ヘルパー
		実農家数	水稲作	麦作	大豆作	野菜作	果樹作	飼料用作物作	工芸農作物作	さとうきび作	その他の作物作		
28 兵庫県	3 063	3 055	3 007	20	48	25	6	25	3	-	14	19	7
100 神戸市	144	142	140	-	1	1	-	3	-	-	1	4	1
101 東灘区	X	X	X	X	X	X	X	X	X	X	X	X	X
102 灘区	-	-	-	-	-	-	-	-	-	-	-	-	-
105 兵庫区	-	-	-	-	-	-	-	-	-	-	-	-	-
106 長田区	-	-	-	-	-	-	-	-	-	-	-	-	-
107 須磨区	1	1	1	-	-	-	-	-	-	-	-	-	-
108 垂水区	-	-	-	-	-	-	-	-	-	-	-	-	-
109 北区	69	68	67	-	1	-	-	-	-	-	-	2	1
110 中央区	X	X	X	X	X	X	X	X	X	X	X	X	X
111 西区	74	73	72	-	-	1	-	3	-	-	1	2	-
202 尼崎市	-	-	-	-	-	-	-	-	-	-	-	-	-
204 西宮市	8	8	8	-	-	-	-	-	-	-	-	-	-
206 芦屋市	X	X	X	X	X	X	X	X	X	X	X	X	X
207 伊丹市	6	6	4	-	-	1	-	-	-	-	1	-	-
214 宝塚市	12	12	10	-	-	-	1	-	-	-	1	-	-
217 川西市	10	10	10	-	-	-	-	-	-	-	-	-	-
219 三田市	110	110	109	-	1	-	1	4	-	-	-	1	1
301 猪名川町	30	30	29	1	1	-	-	-	-	-	-	-	-
203 明石市	18	18	17	1	-	2	-	-	-	-	1	-	-
210 加古川市	56	56	56	1	-	-	-	-	-	-	-	-	-
216 高砂市	11	11	11	-	-	-	-	-	-	-	-	-	-
381 稲美町	37	37	36	-	-	1	-	-	-	-	-	-	-
382 播磨町	X	X	X	X	X	X	X	X	X	X	X	X	X
213 西脇市	56	56	56	-	1	-	-	-	-	-	-	-	-
215 三木市	85	85	85	-	1	1	-	-	-	-	-	-	-
218 小野市	79	79	77	1	1	1	-	-	-	-	-	-	-
220 加西市	95	95	92	4	2	-	1	2	-	-	-	-	-
228 加東市	128	128	128	1	1	1	-	3	-	-	-	-	-
365 多可町	110	110	109	-	5	1	-	-	-	-	-	-	-
201 姫路市	138	138	134	-	-	3	-	-	-	-	1	-	-
442 市川町	34	34	34	-	-	-	-	-	-	-	-	-	-
443 福崎町	33	33	33	-	-	-	-	-	-	-	-	-	-
446 神河町	23	23	23	1	-	-	-	-	-	-	-	-	-
208 相生市	20	20	20	-	-	-	-	-	-	-	-	-	-
212 赤穂市	31	31	30	-	-	-	-	2	-	-	-	-	-
227 宍粟市	95	95	94	3	2	-	-	1	1	-	-	-	-
229 たつの市	100	100	95	3	2	2	-	-	-	-	-	-	-
464 太子町	25	25	25	-	-	-	-	-	-	-	-	-	-
481 上郡町	31	31	31	1	1	-	-	-	-	-	-	-	-
501 佐用町	67	67	60	1	8	-	-	2	1	-	2	-	-
209 豊岡市	337	337	336	-	1	1	2	1	-	-	-	1	-
222 養父市	124	123	123	-	-	-	-	-	-	-	-	1	-
225 朝来市	112	112	112	-	1	-	-	-	-	-	-	1	1
585 香美町	91	91	91	-	-	-	-	-	-	-	-	-	-
586 新温泉町	98	98	97	-	-	-	-	-	-	-	1	-	-
221 篠山市	200	200	197	-	18	-	-	-	-	-	1	-	-
223 丹波市	288	288	282	2	1	5	1	4	-	-	4	1	-
205 洲本市	63	61	61	-	-	-	-	-	1	-	-	4	2
224 南あわじ市	90	89	87	-	-	4	-	1	-	-	1	2	1
226 淡路市	67	65	64	-	-	1	-	2	-	-	-	4	1

[販売農家]

(2) 農作業を受託した農家の受託作業面積規模別農家数(水稲作)

単位:戸

市区町名	計	10ha未満	10～20	20～30	30～50	50～100	100～150	150～200	200～300	300～500	500ha以上
28 兵庫 県	3 007	2 825	98	35	29	12	2	1	1	3	1
100 神戸市	140	133	3	1	2	-	-	1	-	-	-
101 東灘区	X	X	X	X	X	X	X	X	X	X	X
102 灘区	-	-	-	-	-	-	-	-	-	-	-
105 兵庫区	-	-	-	-	-	-	-	-	-	-	-
106 長田区	-	-	-	-	-	-	-	-	-	-	-
107 須磨区	1	1	-	-	-	-	-	-	-	-	-
108 垂水区	-	-	-	-	-	-	-	-	-	-	-
109 北区	67	66	-	-	1	-	-	-	-	-	-
110 中央区	X	X	X	X	X	X	X	X	X	X	X
111 西区	72	66	3	1	1	-	-	1	-	-	-
202 尼崎市	-	-	-	-	-	-	-	-	-	-	-
204 西宮市	8	8	-	-	-	-	-	-	-	-	-
206 芦屋市	X	X	X	X	X	X	X	X	X	X	X
207 伊丹市	4	3	1	-	-	-	-	-	-	-	-
214 宝塚市	10	10	-	-	-	-	-	-	-	-	-
217 川西市	10	10	-	-	-	-	-	-	-	-	-
219 三田市	109	97	7	2	2	1	-	-	-	-	-
301 猪名川町	29	29	-	-	-	-	-	-	-	-	-
203 明石市	17	16	1	-	-	-	-	-	-	-	-
210 加古川市	56	53	2	1	-	-	-	-	-	-	-
216 高砂市	11	10	1	-	-	-	-	-	-	-	-
381 稲美町	36	34	2	-	-	-	-	-	-	-	-
382 播磨町	X	X	X	X	X	X	X	X	X	X	X
213 西脇市	56	52	2	2	-	-	-	-	-	-	-
215 三木市	85	81	3	-	-	1	-	-	-	-	-
218 小野市	77	73	3	1	-	-	-	-	-	-	-
220 加西市	92	89	1	-	-	1	-	-	-	1	-
228 加東市	128	127	1	-	-	-	-	-	-	-	-
365 多可町	109	103	2	1	1	2	-	-	-	-	-
201 姫路市	134	131	2	-	1	-	-	-	-	-	-
442 市川町	34	31	-	-	1	-	1	-	-	1	-
443 福崎町	33	32	1	-	-	-	-	-	-	-	-
446 神河町	23	18	4	1	-	-	-	-	-	-	-
208 相生市	20	20	-	-	-	-	-	-	-	-	-
212 赤穂市	30	30	-	-	-	-	-	-	-	-	-
227 宍粟市	94	87	3	3	1	-	-	-	-	-	-
229 たつの市	95	95	-	-	-	-	-	-	-	-	-
464 太子町	25	25	-	-	-	-	-	-	-	-	-
481 上郡町	31	27	3	-	1	-	-	-	-	-	-
501 佐用町	60	57	2	1	-	-	-	-	-	-	-
209 豊岡市	336	303	19	8	6	-	-	-	-	-	-
222 養父市	123	114	5	3	-	-	-	-	-	-	1
225 朝来市	112	104	3	3	1	1	-	-	-	-	-
585 香美町	91	87	3	1	-	-	-	-	-	-	-
586 新温泉町	97	97	-	-	-	-	-	-	-	-	-
221 篠山市	197	180	5	2	7	2	1	-	-	-	-
223 丹波市	282	259	12	5	3	3	-	-	-	-	-
205 洲本市	61	58	1	-	1	-	-	-	1	-	-
224 南あわじ市	87	80	4	-	2	-	-	-	-	1	-
226 淡路市	64	62	1	-	-	1	-	-	-	-	-

[販売農家]

(3) 水稲作受託作業種類別農家数と受託作業面積(2-1)

単位 { 農家数:戸
面積:a

市区町名	計		全 作 業		部 分 作 業				
	実農家数	面 積	農家数	面 積	実農家数	育 苗		耕起・代かき	
						農家数	面 積	農家数	面 積
28 兵 庫 県	3 007	1 101 083	377	45 401	2 823	562	157 593	1 190	84 327
100 神 戸 市	140	48 802	15	1 220	134	30	4 410	62	5 590
101 東 灘 区	X	X	X	X	X	X	X	X	X
102 灘 区	-	-	-	-	-	-	-	-	-
105 兵 庫 区	-	-	-	-	-	-	-	-	-
106 長 田 区	-	-	-	-	-	-	-	-	-
107 須 磨 区	1	141	-	-	1	-	-	1	22
108 垂 水 区	-	-	-	-	-	-	-	-	-
109 北 区	67	13 405	9	204	63	18	1 621	37	2 724
110 中 央 区	X	X	X	X	X	X	X	X	X
111 西 区	72	35 256	6	1 016	70	12	2 789	24	2 844
202 尼 崎 市	-	-	-	-	-	-	-	-	-
204 西 宮 市	8	521	1	20	7	1	10	3	61
206 芦 屋 市	X	X	X	X	X	X	X	X	X
207 伊 丹 市	4	2 011	2	62	4	1	190	2	228
214 宝 塚 市	10	1 246	-	-	10	4	73	7	285
217 川 西 市	10	1 695	1	10	9	3	90	6	240
219 三 田 市	109	44 518	25	3 447	94	24	4 271	54	5 396
301 猪 名 川 町	29	3 038	7	270	25	4	210	8	243
203 明 石 市	17	4 423	4	197	16	4	175	7	472
210 加 古 川 市	56	11 057	8	692	53	11	633	22	991
216 高 砂 市	11	3 824	3	133	11	5	472	10	606
381 稲 美 町	36	8 242	3	90	33	10	527	15	684
382 播 磨 町	X	X	X	X	X	X	X	X	X
213 西 脇 市	56	15 584	8	771	55	9	1 426	13	1 123
215 三 木 市	85	24 633	14	1 400	77	17	2 376	36	4 257
218 小 野 市	77	19 389	6	533	74	16	1 421	23	1 570
220 加 西 市	92	60 927	7	583	88	16	1 832	26	1 417
228 加 東 市	128	19 471	21	1 946	116	20	1 878	42	1 433
365 多 可 町	109	43 259	9	1 641	104	21	5 129	48	2 766
201 姫 路 市	134	25 206	16	622	125	21	1 607	49	2 764
442 市 川 町	34	59 307	3	508	32	9	14 029	13	1 317
443 福 崎 町	33	7 685	4	210	32	4	84	12	387
446 神 河 町	23	11 647	1	170	22	5	1 270	12	978
208 相 生 市	20	2 485	2	67	19	2	328	8	218
212 赤 穂 市	30	4 018	5	206	27	7	418	14	369
227 宍 粟 市	94	34 651	9	911	90	16	1 804	33	2 405
229 た つ の 市	95	12 502	10	921	87	14	778	24	885
464 太 子 町	25	3 093	4	67	22	5	202	11	307
481 上 郡 町	31	12 928	6	281	29	11	1 508	17	945
501 佐 用 町	60	12 651	3	43	58	3	205	22	930
209 豊 岡 市	336	121 270	43	6 368	317	83	24 659	154	10 657
222 養 父 市	123	98 706	16	998	120	18	52 818	72	4 294
225 朝 来 市	112	40 760	10	1 008	109	20	1 404	48	3 878
585 香 美 町	91	19 607	18	740	82	14	1 176	38	2 151
586 新 温 泉 町	97	9 906	3	78	95	3	67	39	1 359
221 篠 山 市	197	90 900	36	5 625	181	51	17 678	85	9 725
223 丹 波 市	282	103 430	34	3 499	264	47	8 367	102	10 443
205 洲 本 市	61	35 236	5	8 140	59	7	2 356	15	714
224 南 あ わ じ 市	87	64 002	1	50	86	10	549	22	1 070
226 淡 路 市	64	17 353	14	1 874	56	15	863	15	969

[販売農家]

(3) 水稻作受託作業種類別農家数と受託作業面積(2-2)

単位 { 農家数:戸
面積: a

市区町名	部 分 作 業(つづき)							
	田 植		防 除		稲刈り・脱穀		乾燥・調製	
	農家数	面積	農家数	面積	農家数	面積	農家数	面積
28 兵 庫 県	1 616	139 782	256	106 632	2 121	277 052	1 716	290 296
100 神 戸 市	66	6 988	14	2 224	96	12 396	65	15 974
101 東 灘 区	X	X	X	X	X	X	X	X
102 灘 区	-	-	-	-	-	-	-	-
105 兵 庫 区	-	-	-	-	-	-	-	-
106 長 田 区	-	-	-	-	-	-	-	-
107 須 磨 区	1	33	-	-	1	43	1	43
108 垂 水 区	-	-	-	-	-	-	-	-
109 北 区	37	2 727	7	930	47	3 252	25	1 947
110 中 央 区	X	X	X	X	X	X	X	X
111 西 区	28	4 228	7	1 294	48	9 101	39	13 984
202 尼 崎 市	-	-	-	-	-	-	-	-
204 西 宮 市	6	182	-	-	4	140	4	108
206 芦 屋 市	X	X	X	X	X	X	X	X
207 伊 丹 市	4	482	-	-	3	466	3	583
214 宝 塚 市	9	309	1	31	7	294	6	254
217 川 西 市	9	461	1	9	8	615	5	270
219 三 田 市	69	9 642	13	1 736	73	12 694	51	7 332
301 猪 名 川 町	14	512	1	20	17	844	16	939
203 明 石 市	10	565	1	10	14	1 742	9	1 262
210 加 古 川 市	26	969	5	349	40	4 468	38	2 955
216 高 砂 市	9	674	1	6	8	933	8	1 000
381 稲 美 町	12	1 288	3	206	21	4 437	12	1 010
382 播 磨 町	X	X	X	X	X	X	X	X
213 西 脇 市	27	2 048	9	950	45	4 997	28	4 269
215 三 木 市	45	5 014	3	599	61	7 284	39	3 703
218 小 野 市	35	2 538	12	1 041	52	5 936	52	6 350
220 加 西 市	34	3 832	5	42 483	55	6 406	50	4 374
228 加 東 市	57	2 685	12	1 313	79	7 434	54	2 782
365 多 可 町	68	5 995	10	2 597	76	13 851	68	11 280
201 姫 路 市	69	4 044	13	1 201	101	8 188	79	6 780
442 市 川 町	25	2 840	3	493	24	4 900	19	35 220
443 福 崎 町	19	1 104	2	46	27	3 627	22	2 227
446 神 河 町	13	2 805	-	-	16	3 205	15	3 219
208 相 生 市	7	183	-	-	11	769	11	920
212 赤 穂 市	18	686	3	185	22	1 088	21	1 066
227 宍 粟 市	61	5 716	5	451	73	11 505	58	11 859
229 た つ の 市	34	1 151	8	553	63	3 845	58	4 369
464 太 子 町	10	510	1	23	16	937	18	1 047
481 上 郡 町	23	1 617	9	673	24	4 462	24	3 442
501 佐 用 町	33	2 211	1	30	40	5 529	35	3 703
209 豊 岡 市	187	15 932	22	1 830	238	30 036	189	31 788
222 養 父 市	79	6 819	14	541	100	12 614	77	20 622
225 朝 来 市	77	7 808	9	651	87	12 575	87	13 436
585 香 美 町	56	3 703	10	388	63	5 463	48	5 986
586 新 温 泉 町	55	1 955	7	149	78	3 992	53	2 306
221 篠 山 市	100	13 486	14	3 078	129	21 739	125	19 569
223 丹 波 市	173	17 172	18	928	206	32 783	176	30 238
205 洲 本 市	23	2 275	7	286	40	8 161	30	13 304
224 南 あ わ じ 市	29	1 155	7	40 322	67	11 751	38	9 105
226 淡 路 市	24	2 126	12	1 230	36	4 646	25	5 645

[販売農家]

6 農業用機械の所有農家数と所有台数

単位 { 農家数: 戸
台数: 台

市区町名	動力田植機		トラクター		コンバイン	
	農家数	台数	農家数	台数	農家数	台数
28 兵庫県	31 256	31 756	38 912	44 476	27 150	27 803
100 神戸市	2 055	2 101	2 605	3 362	1 802	1 862
101 東灘区	X	X	X	X	X	X
102 灘区	-	-	-	-	-	-
105 兵庫区	-	-	-	-	-	-
106 長田区	-	-	-	-	-	-
107 須磨区	12	12	13	13	11	11
108 垂水区	12	13	13	17	12	13
109 北区	833	865	971	1 102	792	831
110 中央区	X	X	X	X	X	X
111 西区	1 196	1 209	1 604	2 225	986	1 006
202 尼崎市	54	56	81	85	57	57
204 西宮市	84	93	117	137	78	84
206 芦屋市	X	X	X	X	X	X
207 伊丹市	64	66	101	115	63	64
214 宝塚市	240	242	281	314	219	224
217 川西市	107	112	137	147	101	104
219 三田市	909	924	1 142	1 294	886	917
301 猪名川町	207	211	275	306	197	204
203 明石市	383	392	449	560	366	374
210 加古川市	915	928	1 036	1 141	689	703
216 高砂市	116	119	158	170	102	106
381 稲美町	666	671	830	994	399	410
382 播磨町	X	X	X	X	X	X
213 西脇市	490	497	559	661	356	364
215 三木市	1 349	1 394	1 607	1 799	1 259	1 305
218 小野市	1 034	1 040	1 218	1 347	852	871
220 加西市	1 516	1 530	1 945	2 121	1 494	1 513
228 加東市	1 302	1 311	1 440	1 563	1 107	1 117
365 多可町	668	670	857	945	487	497
201 姫路市	2 107	2 131	2 376	2 596	1 868	1 899
442 市川町	285	295	340	382	258	274
443 福崎町	292	294	387	427	265	273
446 神河町	201	209	428	451	202	212
208 相生市	182	182	277	304	179	180
212 赤穂市	222	230	280	339	230	238
227 宍粟市	806	823	1 233	1 381	723	748
229 たつの市	1 111	1 116	1 290	1 482	1 041	1 062
464 太子町	219	223	247	276	205	209
481 上郡町	201	209	263	343	181	194
501 佐用町	760	771	942	1 056	740	767
209 豊岡市	1 648	1 683	2 061	2 306	1 268	1 296
222 養父市	704	724	830	892	655	683
225 朝来市	801	813	1 108	1 221	723	741
585 香美町	456	473	538	595	406	426
586 新温泉町	608	620	740	780	530	540
221 篠山市	1 692	1 711	2 240	2 607	1 564	1 596
223 丹波市	2 059	2 088	2 781	3 172	1 731	1 773
205 洲本市	1 135	1 156	1 384	1 650	872	884
224 南あわじ市	2 316	2 322	2 783	3 478	1 940	1 955
226 淡路市	1 277	1 310	1 529	1 655	1 040	1 062

[販売農家]

7 家族農業経営
(1) 主副業別農家数

単位:戸

市区町名	計	主業農家	65歳未満の 農業専従者 がいる		準主業農家	65歳未満の 農業専従者 がいる		副業的農家
28 兵庫県	46 831	4 530	3 438		7 972	2 519		34 329
100 神戸市	3 276	538	441		704	229		2 034
101 東灘区	2	X	X		X	X		X
102 灘区	-	-	-		-	-		-
105 兵庫区	-	-	-		-	-		-
106 長田区	-	-	-		-	-		-
107 須磨区	14	3	2		4	1		7
108 垂水区	16	2	2		4	3		10
109 北区	1 237	139	90		272	67		826
110 中央区	2	X	X		X	X		X
111 西区	2 005	393	346		422	156		1 190
202 尼崎市	127	26	24		34	14		67
204 西宮市	172	40	34		45	24		87
206 芦屋市	2	X	X		X	X		X
207 伊丹市	149	36	35		42	25		71
214 宝塚市	370	59	45		86	30		225
217 川西市	190	29	26		58	30		103
219 三田市	1 390	114	92		280	90		996
301 猪名川町	380	30	16		74	25		276
203 明石市	499	68	64		90	40		341
210 加古川市	1 270	45	30		131	44		1 094
216 高砂市	176	3	1		12	4		161
381 稲美町	997	69	57		93	27		835
382 播磨町	22	X	X		X	X		X
213 西脇市	653	41	24		106	22		506
215 三木市	2 087	158	99		436	92		1 493
218 小野市	1 482	79	43		217	42		1 186
220 加西市	2 236	88	51		227	47		1 921
228 加東市	1 887	96	43		267	62		1 524
365 多可町	998	33	21		117	24		848
201 姫路市	2 514	106	70		236	70		2 172
442 市川町	387	23	16		38	10		326
443 福崎町	467	15	9		52	12		400
446 神河町	476	11	5		35	7		430
208 相生市	316	14	6		27	5		275
212 赤穂市	353	37	23		49	11		267
227 宍粟市	1 496	41	26		163	33		1 292
229 たつの市	1 498	94	71		186	53		1 218
464 太子町	264	10	4		24	3		230
481 上郡町	293	28	22		38	9		227
501 佐用町	1 023	55	38		133	40		835
209 豊岡市	2 543	221	164		414	125		1 908
222 養父市	978	85	59		117	36		776
225 朝来市	1 202	53	35		177	51		972
585 香美町	679	85	65		186	58		408
586 新温泉町	832	59	37		283	84		490
221 篠山市	2 809	275	173		725	210		1 809
223 丹波市	3 470	230	172		498	147		2 742
205 洲本市	1 651	203	152		393	146		1 055
224 南あわじ市	3 439	1 074	940		762	379		1 603
226 淡路市	1 778	257	203		416	159		1 105

[販売農家]

(2) 専兼業別農家数

単位:戸

市区町名	計	専業農家	生産年齢人口		兼業農家	第1種兼業農家	第2種兼業農家
			男子生産年齢人口がいる	女子生産年齢人口がいる			
28 兵庫県	46 831	11 069	2 582	2 634	35 762	4 087	31 675
100 神戸市	3 276	834	304	299	2 442	393	2 049
101 東灘区	2	X	X	X	X	X	X
102 灘区	-	-	-	-	-	-	-
105 兵庫区	-	-	-	-	-	-	-
106 長田区	-	-	-	-	-	-	-
107 須磨区	14	3	2	1	11	1	10
108 垂水区	16	6	2	1	10	-	10
109 北区	1 237	250	72	62	987	159	828
110 中央区	2	X	X	X	X	X	X
111 西区	2 005	574	227	235	1 431	233	1 198
202 尼崎市	127	29	16	14	98	14	84
204 西宮市	172	58	27	21	114	19	95
206 芦屋市	2	X	X	X	X	X	X
207 伊丹市	149	39	21	22	110	14	96
214 宝塚市	370	76	26	29	294	55	239
217 川西市	190	48	18	20	142	15	127
219 三田市	1 390	271	68	62	1 119	102	1 017
301 猪名川町	380	88	15	22	292	31	261
203 明石市	499	160	48	49	339	27	312
210 加古川市	1 270	350	46	56	920	64	856
216 高砂市	176	50	4	10	126	-	126
381 稲美町	997	254	64	56	743	38	705
382 播磨町	22	X	X	X	X	X	X
213 西脇市	653	108	19	20	545	52	493
215 三木市	2 087	388	83	102	1 699	178	1 521
218 小野市	1 482	278	66	62	1 204	91	1 113
220 加西市	2 236	381	70	73	1 855	173	1 682
228 加東市	1 887	346	64	69	1 541	142	1 399
365 多可町	998	114	19	17	884	71	813
201 姫路市	2 514	435	76	76	2 079	154	1 925
442 市川町	387	89	18	20	298	32	266
443 福崎町	467	115	17	20	352	22	330
446 神河町	476	87	10	13	389	31	358
208 相生市	316	100	9	14	216	21	195
212 赤穂市	353	95	19	19	258	60	198
227 宍粟市	1 496	247	33	26	1 249	58	1 191
229 たつの市	1 498	262	60	56	1 236	169	1 067
464 太子町	264	76	12	15	188	13	175
481 上郡町	293	77	15	15	216	29	187
501 佐用町	1 023	269	34	43	754	55	699
209 豊岡市	2 543	472	116	100	2 071	303	1 768
222 養父市	978	306	60	67	672	48	624
225 朝来市	1 202	313	44	47	889	58	831
585 香美町	679	133	29	34	546	83	463
586 新温泉町	832	184	31	32	648	44	604
221 篠山市	2 809	871	145	164	1 938	197	1 741
223 丹波市	3 470	783	141	156	2 687	271	2 416
205 洲本市	1 651	490	123	119	1 161	97	1 064
224 南あわじ市	3 439	1 183	455	449	2 256	726	1 530
226 淡路市	1 778	606	155	146	1 172	137	1 035

[販売農家]

(3) 農業労働力保有状態別農家数(2-1)

単位:戸

市区町名	専従者あり								
	計	65歳未満 の専従者 がいる	60歳未満の専従者がいる		男女の 専従者 がいる	男の 専従者 2人以上	男の 専従者 1人	女の 専従者 2人以上	女の 専従者 1人
			60歳未満の男の 専従者がいる	60歳未満の女の 専従者がいる					
28 兵庫県	15 947	6 045	2 863	1 794	6 647	927	5 720	586	6 061
100 神戸市	1 383	683	385	259	706	162	544	100	606
101 東灘区	X	X	X	X	X	X	X	X	X
102 灘区	-	-	-	-	-	-	-	-	-
105 兵庫区	-	-	-	-	-	-	-	-	-
106 長田区	-	-	-	-	-	-	-	-	-
107 須磨区	6	3	3	1	2	2	-	-	2
108 垂水区	7	5	4	2	3	-	3	-	3
109 北区	426	162	93	47	173	36	137	10	163
110 中央区	X	X	X	X	X	X	X	X	X
111 西区	941	510	282	208	527	124	403	90	437
202 尼崎市	72	39	23	12	40	9	31	4	36
204 西宮市	125	58	38	18	66	14	52	6	60
206 芦屋市	X	X	X	X	X	X	X	X	X
207 伊丹市	105	61	46	19	52	24	28	8	44
214 宝塚市	161	79	43	20	60	13	47	4	56
217 川西市	110	56	31	20	50	9	41	9	41
219 三田市	457	183	90	42	174	26	148	9	165
301 猪名川町	125	46	21	10	54	8	46	2	52
203 明石市	203	105	60	38	128	28	100	16	112
210 加古川市	245	77	40	17	79	10	69	5	74
216 高砂市	23	7	2	-	5	-	5	-	5
381 稲美町	185	85	57	22	77	22	55	10	67
382 播磨町	X	X	X	X	X	X	X	X	X
213 西脇市	139	49	26	14	29	6	23	2	27
215 三木市	493	191	64	47	185	15	170	9	176
218 小野市	235	89	44	23	80	13	67	11	69
220 加西市	266	101	61	31	85	17	68	10	75
228 加東市	356	108	53	14	104	14	90	6	98
365 多可町	157	45	24	6	21	3	18	2	19
201 姫路市	446	141	72	44	141	22	119	12	129
442 市川町	62	26	14	3	12	1	11	-	12
443 福崎町	91	21	7	4	21	2	19	-	21
446 神河町	43	12	6	3	8	1	7	-	8
208 相生市	57	12	5	2	16	3	13	1	15
212 赤穂市	111	35	19	4	29	8	21	1	28
227 宍粟市	308	65	35	16	97	10	87	6	91
229 たつの市	331	128	80	39	127	17	110	12	115
464 太子町	45	7	2	2	12	2	10	-	12
481 上郡町	97	31	23	6	30	2	28	1	29
501 佐用町	296	78	33	19	103	7	96	2	101
209 豊岡市	967	296	140	49	294	37	257	11	283
222 養父市	383	99	50	26	103	10	93	7	96
225 朝来市	422	88	34	8	103	6	97	4	99
585 香美町	336	124	61	22	114	10	104	6	108
586 新温泉町	396	122	47	20	161	14	147	1	160
221 篠山市	1 400	392	136	75	498	29	469	17	481
223 丹波市	1 152	322	156	67	392	45	347	21	371
205 洲本市	775	298	122	80	382	37	345	27	355
224 南あわじ市	2 417	1 321	546	608	1 570	209	1 361	212	1 358
226 淡路市	966	363	166	85	435	61	374	32	403

[販売農家]

(3) 農業労働力保有状態別農家数(2-2)

単位:戸

市区町名	専従者あり(つづき)						専従者なし				
	専従者は男だけ	男の専従者1人	女の専従者がいる	専従者は女だけ	女の専従者1人	男の専従者	計	男女の専従者がいる	準専従者は男だけ	準専従者は女だけ	準専従者もない
28 兵庫県	7 369	7 024	2 658	1 931	1 799	895	30 884	3 551	8 945	1 441	16 947
100 神戸市	490	458	202	187	176	83	1 893	271	574	117	931
101 東灘区	X	X	X	X	X	X	X	X	X	X	X
102 灘区	-	-	-	-	-	-	-	-	-	-	-
105 兵庫区	-	-	-	-	-	-	-	-	-	-	-
106 長田区	-	-	-	-	-	-	-	-	-	-	-
107 須磨区	3	3	-	1	1	1	8	3	2	-	3
108 垂水区	4	3	-	-	-	-	9	2	3	-	4
109 北区	191	180	82	62	59	28	811	141	254	58	358
110 中央区	X	X	X	X	X	X	X	X	X	X	X
111 西区	290	270	120	124	116	54	1 064	125	315	59	565
202 尼崎市	31	28	17	1	1	-	55	12	19	2	22
204 西宮市	47	45	21	12	12	7	47	17	10	6	14
206 芦屋市	X	X	X	X	X	X	X	X	X	X	X
207 伊丹市	44	34	23	9	8	4	44	13	13	6	12
214 宝塚市	81	71	20	20	18	12	209	34	77	11	87
217 川西市	49	43	30	11	10	8	80	14	28	7	31
219 三田市	227	216	77	56	54	25	933	111	238	56	528
301 猪名川町	54	52	22	17	15	9	255	37	67	26	125
203 明石市	58	51	21	17	15	7	296	31	83	9	173
210 加古川市	147	138	53	19	19	10	1 025	74	266	36	649
216 高砂市	18	18	7	-	-	-	153	10	44	1	98
381 稲美町	92	83	34	16	14	6	812	41	148	21	602
382 播磨町	X	X	X	X	X	X	X	X	X	X	X
213 西脇市	104	99	24	6	6	1	514	28	200	8	278
215 三木市	251	241	90	57	55	25	1 594	156	514	71	853
218 小野市	143	136	40	12	12	3	1 247	75	390	35	747
220 加西市	160	154	52	21	18	9	1 970	85	408	38	1 439
228 加東市	221	210	73	31	29	18	1 531	143	402	42	944
365 多可町	130	127	33	6	6	4	841	43	236	25	537
201 姫路市	243	232	75	62	58	21	2 068	135	472	73	1 388
442 市川町	45	41	11	5	5	2	325	19	88	11	207
443 福崎町	60	59	16	10	10	7	376	29	126	18	203
446 神河町	31	30	7	4	4	1	433	25	92	3	313
208 相生市	30	30	12	11	11	5	259	22	74	16	147
212 赤穂市	77	75	26	5	5	3	242	59	79	10	94
227 宍粟市	175	173	56	36	36	17	1 188	93	282	59	754
229 たつの市	170	162	69	34	31	15	1 167	96	295	33	743
464 太子町	29	29	13	4	3	2	219	26	52	11	130
481 上郡町	63	61	24	4	4	3	196	28	70	12	86
501 佐用町	178	176	65	15	14	4	727	97	211	41	378
209 豊岡市	593	564	209	80	77	28	1 576	181	633	52	710
222 養父市	249	245	82	31	29	14	595	50	237	31	277
225 朝来市	278	269	91	41	41	17	780	85	265	39	391
585 香美町	178	174	78	44	44	22	343	78	149	21	95
586 新温泉町	166	156	92	69	67	41	436	145	121	44	126
221 篠山市	657	637	293	245	237	134	1 409	342	490	115	462
223 丹波市	645	625	208	115	111	44	2 318	221	670	101	1 326
205 洲本市	301	284	99	92	89	45	876	181	265	59	371
224 南あわじ市	432	398	156	415	352	184	1 022	277	253	118	374
226 淡路市	420	398	137	111	103	55	812	167	302	55	288

[販売農家]

(4) 後継者の有無別農家数(2-1)

単位:戸

市区町名	合計	同居後継者がいる									
		計	男の同居後継者の自営農業従事日数別								
			小計	従事 しなかった	1~29日	30~59	60~99	100~149	150~199	200~249	250日 以上
28 兵庫県	46 831	14 568	13 523	2 629	7 267	1 701	742	354	238	141	451
100 神戸市	3 276	956	867	133	416	126	58	27	17	14	76
101 東灘区	2	X	X	X	X	X	X	X	X	X	X
102 灘区	-	-	-	-	-	-	-	-	-	-	-
105 兵庫区	-	-	-	-	-	-	-	-	-	-	-
106 長田区	-	-	-	-	-	-	-	-	-	-	-
107 須磨区	14	8	7	1	2	1	1	1	1	-	-
108 垂水区	16	7	6	2	1	2	-	-	1	-	-
109 北区	1 237	355	328	47	170	48	24	10	9	5	15
110 中央区	2	X	X	X	X	X	X	X	X	X	X
111 西区	2 005	586	526	83	243	75	33	16	6	9	61
202 尼崎市	127	62	60	9	24	5	5	4	2	1	10
204 西宮市	172	61	57	6	15	7	6	9	3	7	4
206 芦屋市	2	X	X	X	X	X	X	X	X	X	X
207 伊丹市	149	67	61	4	21	3	7	1	1	7	17
214 宝塚市	370	136	127	26	47	21	12	5	1	5	10
217 川西市	190	83	78	11	30	12	4	8	2	1	10
219 三田市	1 390	429	391	71	204	57	28	6	8	4	13
301 猪名川町	380	93	82	15	38	15	8	1	3	1	1
203 明石市	499	190	169	21	86	15	16	4	4	3	20
210 加古川市	1 270	391	353	61	209	40	17	7	5	2	12
216 高砂市	176	57	53	13	31	6	-	2	1	-	-
381 稲美町	997	369	353	63	215	35	13	4	4	7	12
382 播磨町	22	X	X	X	X	X	X	X	X	X	X
213 西脇市	653	191	180	35	112	14	8	4	2	3	2
215 三木市	2 087	710	650	107	399	85	33	13	6	1	6
218 小野市	1 482	401	359	79	222	31	12	6	2	4	3
220 加西市	2 236	596	557	117	341	55	16	8	8	-	12
228 加東市	1 887	701	654	157	361	77	25	14	7	5	8
365 多可町	998	460	451	148	229	58	10	2	1	1	2
201 姫路市	2 514	703	649	118	417	58	24	10	10	2	10
442 市川町	387	84	80	26	43	7	3	-	-	1	-
443 福崎町	467	180	167	34	110	13	6	1	1	1	1
446 神河町	476	156	148	60	71	12	2	1	1	-	1
208 相生市	316	87	82	20	44	7	7	2	-	-	2
212 赤穂市	353	79	76	7	32	15	13	3	2	-	4
227 宍粟市	1 496	544	526	122	332	48	12	8	3	-	1
229 たつの市	1 498	494	465	64	294	54	18	13	9	4	9
464 太子町	264	103	97	12	63	14	7	-	-	1	-
481 上郡町	293	74	61	9	29	11	6	1	1	2	2
501 佐用町	1 023	330	320	56	188	48	12	7	3	2	4
209 豊岡市	2 543	774	722	156	397	78	40	14	16	2	19
222 養父市	978	327	300	68	162	42	14	9	-	1	4
225 朝来市	1 202	325	311	66	174	44	10	9	6	-	2
585 香美町	679	186	169	26	96	21	12	6	4	1	3
586 新温泉町	832	295	282	44	133	37	46	8	6	4	4
221 篠山市	2 809	728	665	139	299	110	57	29	17	9	5
223 丹波市	3 470	932	891	216	491	93	27	16	13	9	26
205 洲本市	1 651	551	509	101	223	87	39	18	16	6	19
224 南あわじ市	3 439	1 174	1 051	139	472	168	69	52	39	23	89
226 淡路市	1 778	480	442	69	193	71	39	22	14	7	27

[販売農家]

(4) 後継者の有無別農家数(2-2)

単位:戸

市区町名	同居後継者がいる(つづき)									同居後継者がいない	
	女の同居後継者の自営農業従事日数別									他出農業 後継者が いる	他出農業 後継者が いない
	小計	従事 しなかった	1~29日	30~59	60~99	100~149	150~199	200~249	250日 以上		
28 兵庫 県	1 045	362	423	90	47	33	33	25	32	11 191	21 072
100 神戸市	89	26	33	4	4	8	3	6	5	833	1 487
101 東灘区	X	X	X	X	X	X	X	X	X	X	X
102 灘区	-	-	-	-	-	-	-	-	-	-	-
105 兵庫区	-	-	-	-	-	-	-	-	-	-	-
106 長田区	-	-	-	-	-	-	-	-	-	-	-
107 須磨区	1	-	-	-	-	-	-	-	1	-	6
108 垂水区	1	-	1	-	-	-	-	-	-	6	3
109 北区	27	6	15	1	-	3	-	1	1	318	564
110 中央区	X	X	X	X	X	X	X	X	X	X	X
111 西区	60	20	17	3	4	5	3	5	3	508	911
202 尼崎市	2	1	-	-	-	-	-	1	-	27	38
204 西宮市	4	1	2	-	-	-	-	-	1	42	69
206 芦屋市	X	X	X	X	X	X	X	X	X	X	X
207 伊丹市	6	1	-	1	-	-	2	2	-	36	46
214 宝塚市	9	8	1	-	-	-	-	-	-	80	154
217 川西市	5	2	1	-	1	-	-	-	1	47	60
219 三田市	38	13	21	1	2	-	-	-	1	392	569
301 猪名川町	11	6	5	-	-	-	-	-	-	122	165
203 明石市	21	1	4	6	1	-	5	2	2	140	169
210 加古川市	38	13	18	4	1	2	-	-	-	333	546
216 高砂市	4	1	3	-	-	-	-	-	-	57	62
381 稲美町	16	5	10	-	-	-	-	1	-	247	381
382 播磨町	X	X	X	X	X	X	X	X	X	X	X
213 西脇市	11	6	5	-	-	-	-	-	-	137	325
215 三木市	60	23	26	6	-	2	2	1	-	506	871
218 小野市	42	14	21	2	2	-	1	1	1	297	784
220 加西市	39	19	15	4	-	1	-	-	-	460	1 180
228 加東市	47	15	25	5	1	-	1	-	-	417	769
365 多可町	9	3	5	1	-	-	-	-	-	196	342
201 姫路市	54	17	25	7	2	1	1	1	-	664	1 147
442 市川町	4	1	3	-	-	-	-	-	-	113	190
443 福崎町	13	5	7	-	1	-	-	-	-	122	165
446 神河町	8	5	3	-	-	-	-	-	-	115	205
208 相生市	5	1	-	2	-	1	1	-	-	60	169
212 赤穂市	3	1	-	1	-	-	-	-	1	82	192
227 宍粟市	18	8	9	1	-	-	-	-	-	352	600
229 たつの市	29	11	14	3	1	-	-	-	-	357	647
464 太子町	6	1	3	1	1	-	-	-	-	66	95
481 上郡町	13	2	5	2	4	-	-	-	-	66	153
501 佐用町	10	3	6	-	-	-	1	-	-	232	461
209 豊岡市	52	25	16	5	2	3	-	1	-	458	1 311
222 養父市	27	12	9	-	3	1	-	-	2	254	397
225 朝来市	14	5	7	-	-	-	1	-	1	291	586
585 香美町	17	7	7	-	-	-	3	-	-	107	386
586 新温泉町	13	2	2	5	3	1	-	-	-	175	362
221 篠山市	63	24	24	7	3	1	2	2	-	862	1 219
223 丹波市	41	15	19	4	1	1	-	-	1	752	1 786
205 洲本市	42	15	14	4	1	3	2	-	3	420	680
224 南あわじ市	123	26	43	10	11	6	8	6	13	755	1 510
226 淡路市	38	17	12	4	2	2	-	1	-	509	789

[販売農家]

8 世帯員

(1) 年齢別世帯員数(4-1)

単位:人

市区町名	男女計											
	計	14歳以下	15～19	20～24	25～29	30～34	35～39	40～44	45～49	50～54	55～59	60～64
28 兵庫県	169 416	13 209	6 840	6 648	6 545	6 320	7 177	8 321	8 341	10 447	13 539	16 809
100 神戸市	12 408	968	528	596	586	494	545	618	605	811	1 070	1 184
101 東灘区	X	X	X	X	X	X	X	X	X	X	X	X
102 灘区	-	-	-	-	-	-	-	-	-	-	-	-
105 兵庫区	-	-	-	-	-	-	-	-	-	-	-	-
106 長田区	-	-	-	-	-	-	-	-	-	-	-	-
107 須磨区	52	1	1	2	3	3	2	5	1	2	7	5
108 垂水区	62	5	4	1	2	2	5	4	2	3	6	5
109 北区	4 604	318	217	241	195	174	188	207	228	321	399	411
110 中央区	X	X	X	X	X	X	X	X	X	X	X	X
111 西区	7 677	642	306	352	385	315	350	401	372	485	658	762
202 尼崎市	483	42	11	19	25	30	22	21	18	27	43	57
204 西宮市	655	61	20	28	16	23	37	35	34	35	40	66
206 芦屋市	X	X	X	X	X	X	X	X	X	X	X	X
207 伊丹市	630	48	23	35	26	31	29	28	47	43	43	47
214 宝塚市	1 460	115	70	79	69	57	73	70	71	113	108	138
217 川西市	744	41	45	38	33	34	31	33	41	51	61	68
219 三田市	5 052	380	183	238	234	220	230	203	235	336	423	531
301 猪名川町	1 287	50	42	69	51	51	35	69	62	85	99	131
203 明石市	1 765	117	71	78	77	66	58	115	92	97	129	164
210 加古川市	4 274	213	180	183	192	172	167	198	190	289	327	430
216 高砂市	556	24	16	28	22	26	28	27	21	32	39	63
381 稲美町	3 576	267	146	148	170	132	173	192	177	211	269	345
382 播磨町	X	X	X	X	X	X	X	X	X	X	X	X
213 西脇市	2 433	204	120	89	102	109	116	120	130	146	175	249
215 三木市	7 710	556	316	361	335	345	331	381	392	482	645	801
218 小野市	5 362	408	228	241	246	202	222	278	252	350	434	542
220 加西市	8 189	641	371	400	351	281	322	438	429	534	679	854
228 加東市	7 224	632	290	335	286	285	335	378	365	470	567	698
365 多可町	3 887	394	153	134	165	153	186	188	167	224	315	401
201 姫路市	8 913	647	353	375	375	334	406	398	437	527	681	895
442 市川町	1 390	95	56	65	66	52	61	65	83	82	107	129
443 福崎町	1 729	121	87	95	61	62	82	87	92	102	117	158
446 神河町	1 725	145	75	54	57	66	73	94	76	87	135	186
208 相生市	1 038	57	42	33	42	35	43	43	41	49	80	115
212 赤穂市	1 175	69	43	37	49	40	42	49	49	66	97	135
227 宍粟市	5 707	510	264	215	186	198	224	276	315	410	471	488
229 たつの市	5 544	442	221	242	200	250	237	280	318	320	410	550
464 太子町	908	59	33	46	33	19	44	50	41	69	58	77
481 上郡町	959	68	34	29	33	28	40	49	54	50	69	78
501 佐用町	3 559	284	113	111	129	120	151	169	174	227	291	336
209 豊岡市	9 401	846	389	296	310	338	396	453	496	556	750	907
222 養父市	3 416	313	130	85	104	121	131	165	166	175	257	322
225 朝来市	4 065	193	151	125	112	137	159	210	207	234	340	398
585 香美町	2 584	271	125	74	78	90	106	135	136	164	199	232
586 新温泉町	3 075	267	141	95	98	107	128	163	151	173	264	266
221 篠山市	9 412	609	349	349	329	318	372	383	424	560	745	995
223 丹波市	12 582	1 160	542	448	454	453	534	625	572	732	917	1 301
205 洲本市	5 868	419	222	168	168	208	229	289	309	322	481	623
224 南あわじ市	12 598	1 062	445	443	467	462	549	680	610	834	1 073	1 194
226 淡路市	5 989	406	210	159	204	167	227	264	259	371	515	648

[販売農家]

(1) 年齢別世帯員数(4-2)

単位:人

市区町名	男女計(つづき)					男									
	65~69	70~74	75~79	80~84	85歳以上	計	14歳以下	15~19	20~24	25~29	30~34	35~39	40~44	45~49	
28 兵庫県	17 308	13 466	11 993	10 718	11 735	83 923	6 753	3 488	3 513	3 472	3 443	3 796	4 377	4 002	
100 神戸市	1 153	881	794	749	826	6 055	498	253	311	286	260	285	327	279	
101 東灘区	X	X	X	X	X	X	X	X	X	X	X	X	X	X	
102 灘区	-	-	-	-	-	-	-	-	-	-	-	-	-	-	
105 兵庫区	-	-	-	-	-	-	-	-	-	-	-	-	-	-	
106 長田区	-	-	-	-	-	-	-	-	-	-	-	-	-	-	
107 須磨区	5	5	5	3	2	29	-	1	1	3	1	1	4	-	
108 垂水区	3	5	3	3	9	31	3	2	1	-	1	2	3	-	
109 北区	457	321	299	292	336	2 247	160	102	126	93	99	105	109	101	
110 中央区	X	X	X	X	X	X	X	X	X	X	X	X	X	X	
111 西区	686	548	486	451	478	3 742	335	148	183	189	159	177	210	177	
202 尼崎市	39	30	38	26	35	234	18	5	9	11	21	10	11	8	
204 西宮市	64	57	43	43	53	311	35	7	12	9	7	18	17	21	
206 芦屋市	X	X	X	X	X	X	X	X	X	X	X	X	X	X	
207 伊丹市	56	48	49	43	34	323	28	12	23	15	22	16	10	19	
214 宝塚市	138	90	87	93	89	705	52	40	35	33	35	38	36	34	
217 川西市	80	48	54	43	43	365	21	26	21	17	15	17	19	15	
219 三田市	520	334	323	316	346	2 473	198	88	128	124	116	124	108	106	
301 猪名川町	139	98	101	88	117	615	25	14	34	28	26	15	42	27	
203 明石市	191	158	138	111	103	869	61	35	32	43	35	28	58	46	
210 加古川市	470	404	299	276	284	2 126	94	92	101	97	109	88	109	84	
216 高砂市	73	55	44	26	32	274	12	8	14	11	17	17	12	11	
381 稲美町	404	297	251	183	211	1 819	139	86	80	96	72	88	110	93	
382 播磨町	X	X	X	X	X	X	X	X	X	X	X	X	X	X	
213 西脇市	264	195	141	124	149	1 221	104	66	48	56	57	62	63	63	
215 三木市	765	561	448	457	534	3 785	290	160	207	169	188	168	189	197	
218 小野市	537	411	336	320	355	2 630	193	126	123	122	105	117	143	130	
220 加西市	809	548	493	496	543	4 031	308	180	217	187	147	167	213	200	
228 加東市	687	519	478	427	472	3 572	322	149	176	131	151	188	205	164	
365 多可町	381	301	241	200	284	1 926	192	82	53	88	89	96	93	89	
201 姫路市	966	784	647	511	577	4 469	348	185	203	182	202	205	215	194	
442 市川町	133	113	121	71	91	682	44	30	27	38	24	29	34	42	
443 福崎町	182	168	119	92	104	873	61	50	55	26	34	41	43	44	
446 神河町	199	141	103	108	126	864	79	39	27	32	35	42	44	39	
208 相生市	118	98	96	63	83	514	40	23	15	18	17	24	18	20	
212 赤穂市	135	122	91	62	89	583	30	21	18	28	18	24	27	21	
227 宍粟市	504	422	418	433	373	2 837	268	130	122	104	113	115	152	145	
229 たつの市	596	492	364	293	329	2 765	220	120	138	113	144	125	143	154	
464 太子町	112	99	80	37	51	448	25	18	17	19	14	21	29	21	
481 上郡町	132	105	63	55	72	474	30	19	17	18	18	19	21	29	
501 佐用町	372	287	314	256	225	1 820	156	58	70	79	65	87	98	90	
209 豊岡市	927	710	708	632	687	4 769	436	205	160	175	185	208	256	239	
222 養父市	334	359	257	221	276	1 715	175	61	43	58	62	67	96	86	
225 朝来市	406	357	351	323	362	2 034	112	71	67	67	64	94	111	104	
585 香美町	226	224	190	165	169	1 288	142	63	37	45	52	61	66	61	
586 新温泉町	284	229	243	228	238	1 531	142	68	52	64	67	70	87	69	
221 篠山市	960	789	783	692	755	4 587	308	187	205	169	161	186	206	212	
223 丹波市	1 328	1 020	854	767	875	6 270	604	275	234	255	248	300	310	269	
205 洲本市	663	459	443	402	463	2 884	202	96	81	93	109	123	144	158	
224 南あわじ市	1 284	927	904	837	827	6 157	533	222	222	245	249	290	373	292	
226 淡路市	670	518	480	444	447	2 981	205	117	76	118	88	121	137	125	

[販売農家]

(1) 年齢別世帯員数(4-3)

単位:人

市区町名	男(つづき)								女			
	50~54	55~59	60~64	65~69	70~74	75~79	80~84	85歳以上	計	14歳以下	15~19	20~24
28 兵庫県	5 069	6 589	8 453	9 010	6 752	5 950	5 038	4 218	85 493	6 456	3 352	3 135
100 神戸市	412	529	609	602	399	394	335	276	6 353	470	275	285
101 東灘区	X	X	X	X	X	X	X	X	X	X	X	X
102 灘区	-	-	-	-	-	-	-	-	-	-	-	-
105 兵庫区	-	-	-	-	-	-	-	-	-	-	-	-
106 長田区	-	-	-	-	-	-	-	-	-	-	-	-
107 須磨区	2	3	2	3	1	4	2	1	23	1	-	1
108 垂水区	2	2	3	2	3	2	3	2	31	2	2	-
109 北区	168	202	219	233	153	143	125	109	2 357	158	115	115
110 中央区	X	X	X	X	X	X	X	X	X	X	X	X
111 西区	240	322	385	362	242	244	205	164	3 935	307	158	169
202 尼崎市	12	17	32	21	15	21	10	13	249	24	6	10
204 西宮市	14	20	29	32	27	27	18	18	344	26	13	16
206 芦屋市	X	X	X	X	X	X	X	X	X	X	X	X
207 伊丹市	24	21	19	32	22	22	27	11	307	20	11	12
214 宝塚市	52	50	65	81	41	41	40	32	755	63	30	44
217 川西市	29	28	33	44	24	22	23	11	379	20	19	17
219 三田市	158	219	264	278	164	151	129	118	2 579	182	95	110
301 猪名川町	41	49	64	72	49	46	45	38	672	25	28	35
203 明石市	43	68	82	93	78	74	52	41	896	56	36	46
210 加古川市	141	156	215	243	221	137	134	105	2 148	119	88	82
216 高砂市	11	18	29	37	25	27	13	12	282	12	8	14
381 稲美町	110	123	168	213	147	125	87	82	1 757	128	60	68
382 播磨町	X	X	X	X	X	X	X	X	X	X	X	X
213 西脇市	72	68	128	150	103	70	60	51	1 212	100	54	41
215 三木市	244	305	409	397	281	214	193	174	3 925	266	156	154
218 小野市	163	213	279	283	203	174	147	109	2 732	215	102	118
220 加西市	262	347	419	449	281	248	220	186	4 158	333	191	183
228 加東市	238	271	359	364	260	221	206	167	3 652	310	141	159
365 多可町	104	141	198	202	165	127	93	114	1 961	202	71	81
201 姫路市	273	317	437	510	408	331	250	209	4 444	299	168	172
442 市川町	38	55	62	76	50	62	37	34	708	51	26	38
443 福崎町	49	59	80	78	92	65	50	46	856	60	37	40
446 神河町	43	56	99	103	78	60	45	43	861	66	36	27
208 相生市	24	37	58	64	48	46	34	28	524	17	19	18
212 赤穂市	31	47	70	66	64	60	20	38	592	39	22	19
227 宍粟市	194	248	259	255	201	186	215	130	2 870	242	134	93
229 たつの市	169	192	278	291	260	183	125	110	2 779	222	101	104
464 太子町	39	29	37	54	46	44	20	15	460	34	15	29
481 上郡町	21	37	34	66	59	34	25	27	485	38	15	12
501 佐用町	111	136	167	199	143	153	130	78	1 739	128	55	41
209 豊岡市	263	388	461	480	362	375	310	266	4 632	410	184	136
222 養父市	79	120	164	163	190	139	114	98	1 701	138	69	42
225 朝来市	113	167	204	205	178	182	162	133	2 031	81	80	58
585 香美町	81	102	118	112	115	89	86	58	1 296	129	62	37
586 新温泉町	84	134	135	144	101	125	113	76	1 544	125	73	43
221 篠山市	271	352	504	490	367	381	319	269	4 825	301	162	144
223 丹波市	348	445	629	700	546	421	355	331	6 312	556	267	214
205 洲本市	161	211	324	353	227	227	190	185	2 984	217	126	87
224 南あわじ市	384	540	602	655	436	412	392	310	6 441	529	223	221
226 淡路市	163	268	325	350	273	230	211	174	3 008	201	93	83

[販売農家]

(1) 年齢別世帯員数(4-4)

単位:人

市区町名	女(つづき)												
	25~29	30~34	35~39	40~44	45~49	50~54	55~59	60~64	65~69	70~74	75~79	80~84	85歳以上
28 兵庫県	3 073	2 877	3 381	3 944	4 339	5 378	6 950	8 356	8 298	6 714	6 043	5 680	7 517
100 神戸市	300	234	260	291	326	399	541	575	551	482	400	414	550
101 東灘区	X	X	X	X	X	X	X	X	X	X	X	X	X
102 灘区	-	-	-	-	-	-	-	-	-	-	-	-	-
105 兵庫区	-	-	-	-	-	-	-	-	-	-	-	-	-
106 長田区	-	-	-	-	-	-	-	-	-	-	-	-	-
107 須磨区	-	2	1	1	1	-	4	3	2	4	1	1	1
108 垂水区	2	1	3	1	2	1	4	2	1	2	1	-	7
109 北区	102	75	83	98	127	153	197	192	224	168	156	167	227
110 中央区	X	X	X	X	X	X	X	X	X	X	X	X	X
111 西区	196	156	173	191	195	245	336	377	324	306	242	246	314
202 尼崎市	14	9	12	10	10	15	26	25	18	15	17	16	22
204 西宮市	7	16	19	18	13	21	20	37	32	30	16	25	35
206 芦屋市	X	X	X	X	X	X	X	X	X	X	X	X	X
207 伊丹市	11	9	13	18	28	19	22	28	24	26	27	16	23
214 宝塚市	36	22	35	34	37	61	58	73	57	49	46	53	57
217 川西市	16	19	14	14	26	22	33	35	36	24	32	20	32
219 三田市	110	104	106	95	129	178	204	267	242	170	172	187	228
301 猪名川町	23	25	20	27	35	44	50	67	67	49	55	43	79
203 明石市	34	31	30	57	46	54	61	82	98	80	64	59	62
210 加古川市	95	63	79	89	106	148	171	215	227	183	162	142	179
216 高砂市	11	9	11	15	10	21	21	34	36	30	17	13	20
381 稲美町	74	60	85	82	84	101	146	177	191	150	126	96	129
382 播磨町	X	X	X	X	X	X	X	X	X	X	X	X	X
213 西脇市	46	52	54	57	67	74	107	121	114	92	71	64	98
215 三木市	166	157	163	192	195	238	340	392	368	280	234	264	360
218 小野市	124	97	105	135	122	187	221	263	254	208	162	173	246
220 加西市	164	134	155	225	229	272	332	435	360	267	245	276	357
228 加東市	155	134	147	173	201	232	296	339	323	259	257	221	305
365 多可町	77	64	90	95	78	120	174	203	179	136	114	107	170
201 姫路市	193	132	201	183	243	254	364	458	456	376	316	261	368
442 市川町	28	28	32	31	41	44	52	67	57	63	59	34	57
443 福崎町	35	28	41	44	48	53	58	78	104	76	54	42	58
446 神河町	25	31	31	50	37	44	79	87	96	63	43	63	83
208 相生市	24	18	19	25	21	25	43	57	54	50	50	29	55
212 赤穂市	21	22	18	22	28	35	50	65	69	58	31	42	51
227 宍粟市	82	85	109	124	170	216	223	229	249	221	232	218	243
229 たつの市	87	106	112	137	164	151	218	272	305	232	181	168	219
464 太子町	14	5	23	21	20	30	29	40	58	53	36	17	36
481 上郡町	15	10	21	28	25	29	32	44	66	46	29	30	45
501 佐用町	50	55	64	71	84	116	155	169	173	144	161	126	147
209 豊岡市	135	153	188	197	257	293	362	446	447	348	333	322	421
222 養父市	46	59	64	69	80	96	137	158	171	169	118	107	178
225 朝来市	45	73	65	99	103	121	173	194	201	179	169	161	229
585 香美町	33	38	45	69	75	83	97	114	114	109	101	79	111
586 新温泉町	34	40	58	76	82	89	130	131	140	128	118	115	162
221 篠山市	160	157	186	177	212	289	393	491	470	422	402	373	486
223 丹波市	199	205	234	315	303	384	472	672	628	474	433	412	544
205 洲本市	75	99	106	145	151	161	270	299	310	232	216	212	278
224 南あわじ市	222	213	259	307	318	450	533	592	629	491	492	445	517
226 淡路市	86	79	106	127	134	208	247	323	320	245	250	233	273

[販売農家]

(2) 年齢別の経営者数
ア 計(4-1)

単位:人

市区町名	男女計											
	計	15～19歳	20～24	25～29	30～34	35～39	40～44	45～49	50～54	55～59	60～64	65～69
28 兵庫県	46 831	1	6	66	152	397	850	1 474	3 058	5 291	8 060	9 012
100 神戸市	3 276	-	-	8	13	40	80	137	264	443	596	602
101 東灘区	X	X	X	X	X	X	X	X	X	X	X	X
102 灘区	-	-	-	-	-	-	-	-	-	-	-	-
105 兵庫区	-	-	-	-	-	-	-	-	-	-	-	-
106 長田区	-	-	-	-	-	-	-	-	-	-	-	-
107 須磨区	14	-	-	-	-	-	-	-	-	3	2	3
108 垂水区	16	-	-	-	-	-	2	-	2	1	3	2
109 北区	1 237	-	-	3	3	13	24	45	106	172	218	242
110 中央区	X	X	X	X	X	X	X	X	X	X	X	X
111 西区	2 005	-	-	4	10	27	53	91	156	267	373	354
202 尼崎市	127	-	-	-	1	-	1	2	5	9	29	19
204 西宮市	172	-	-	1	-	2	2	7	9	10	23	30
206 芦屋市	X	X	X	X	X	X	X	X	X	X	X	X
207 伊丹市	149	-	-	-	-	-	-	5	6	14	20	31
214 宝塚市	370	-	-	-	-	9	7	16	31	44	60	81
217 川西市	190	-	-	-	-	-	-	9	17	18	27	45
219 三田市	1 390	-	-	2	6	14	28	46	110	187	261	276
301 猪名川町	380	-	-	1	2	2	11	14	26	39	64	79
203 明石市	499	-	-	-	1	3	10	17	19	52	75	86
210 加古川市	1 270	-	-	1	4	9	14	23	87	118	200	243
216 高砂市	176	-	-	1	-	1	3	3	6	15	28	40
381 稲美町	997	-	-	-	2	10	20	31	59	104	164	215
382 播磨町	X	X	X	X	X	X	X	X	X	X	X	X
213 西脇市	653	-	-	2	4	3	9	25	39	58	121	150
215 三木市	2 087	-	1	7	6	15	53	86	183	279	415	395
218 小野市	1 482	-	-	1	6	12	37	52	113	172	272	291
220 加西市	2 236	-	-	3	12	19	50	73	168	303	403	455
228 加東市	1 887	-	1	1	6	18	38	60	146	227	333	358
365 多可町	998	-	-	2	1	3	19	29	64	111	194	200
201 姫路市	2 514	-	-	2	4	21	22	48	143	221	385	517
442 市川町	387	-	-	-	1	6	4	12	23	41	59	76
443 福崎町	467	-	-	-	2	5	4	20	20	46	74	77
446 神河町	476	-	-	1	1	2	7	11	21	47	94	99
208 相生市	316	-	-	1	-	4	5	4	9	24	52	63
212 赤穂市	353	-	-	-	2	2	6	7	14	31	62	64
227 宍粟市	1 496	-	-	1	4	9	20	54	110	182	251	256
229 たつの市	1 498	-	-	2	7	13	23	39	101	145	264	284
464 太子町	264	-	-	-	1	1	3	7	13	21	34	54
481 上郡町	293	-	-	-	4	4	4	7	11	29	30	63
501 佐用町	1 023	-	-	2	3	5	12	27	57	99	162	197
209 豊岡市	2 543	-	1	2	2	17	41	70	148	302	433	470
222 養父市	978	-	-	1	9	5	19	30	37	90	148	158
225 朝来市	1 202	-	-	5	5	11	17	25	58	123	189	207
585 香美町	679	-	-	1	3	8	15	34	61	86	110	110
586 新温泉町	832	-	-	2	3	5	21	33	53	112	138	151
221 篠山市	2 809	-	1	2	12	27	50	87	166	290	492	502
223 丹波市	3 470	-	1	5	10	33	58	101	216	371	596	701
205 洲本市	1 651	-	-	2	-	16	27	47	88	162	307	350
224 南あわじ市	3 439	-	-	3	13	25	82	125	254	451	580	668
226 淡路市	1 778	1	1	4	2	18	28	51	103	210	309	346

[販売農家]

(2) 年齢別の経営者数
ア 計(4-2)

単位:人

市区町名	男女計(つづき)				計	男						
	70~74	75~79	80~84	85歳以上		15~19歳	20~24	25~29	30~34	35~39	40~44	45~49
28 兵庫県	6 795	5 670	4 000	1 999	44 306	-	6	63	149	378	827	1 419
100 神戸市	392	357	237	107	3 039	-	-	8	13	39	77	132
101 東灘区	X	X	X	X	X	X	X	X	X	X	X	X
102 灘区	-	-	-	-	-	-	-	-	-	-	-	-
105 兵庫区	-	-	-	-	-	-	-	-	-	-	-	-
106 長田区	-	-	-	-	-	-	-	-	-	-	-	-
107 須磨区	1	4	-	1	14	-	-	-	-	-	-	-
108 垂水区	3	2	-	1	16	-	-	-	-	-	2	-
109 北区	148	127	92	44	1 149	-	-	3	3	13	22	44
110 中央区	X	X	X	X	X	X	X	X	X	X	X	X
111 西区	240	224	145	61	1 856	-	-	4	10	26	52	87
202 尼崎市	17	22	12	10	118	-	-	-	1	-	1	2
204 西宮市	28	27	18	15	160	-	-	1	-	2	2	7
206 芦屋市	X	X	X	X	X	X	X	X	X	X	X	X
207 伊丹市	20	20	25	8	134	-	-	-	-	-	-	3
214 宝塚市	43	35	31	13	352	-	-	-	-	9	6	15
217 川西市	23	23	18	10	178	-	-	-	-	-	-	8
219 三田市	166	143	99	52	1 308	-	-	1	6	14	27	44
301 猪名川町	48	44	34	16	348	-	-	1	2	2	11	13
203 明石市	77	80	51	28	475	-	-	-	1	3	10	16
210 加古川市	228	138	128	77	1 203	-	-	1	4	8	13	23
216 高砂市	26	28	15	10	160	-	-	1	-	1	3	2
381 稲美町	152	122	72	46	935	-	-	-	2	10	19	30
382 播磨町	X	X	X	X	X	X	X	X	X	X	X	X
213 西脇市	103	68	48	23	631	-	-	2	4	3	9	25
215 三木市	279	185	121	62	1 962	-	1	7	6	14	51	84
218 小野市	200	166	109	51	1 400	-	-	1	6	9	34	50
220 加西市	278	234	159	79	2 157	-	-	3	12	18	47	73
228 加東市	256	206	156	81	1 806	-	1	1	6	16	38	58
365 多可町	159	113	63	40	979	-	-	2	1	3	19	29
201 姫路市	415	345	244	147	2 352	-	-	1	4	20	22	45
442 市川町	50	66	34	15	372	-	-	-	1	6	4	11
443 福崎町	94	63	39	23	452	-	-	-	2	5	4	19
446 神河町	75	61	39	18	461	-	-	1	1	2	7	11
208 相生市	51	47	36	20	292	-	-	1	-	3	4	4
212 赤穂市	63	60	19	23	341	-	-	-	2	2	6	7
227 宍粟市	203	174	171	61	1 432	-	-	1	4	9	20	53
229 たつの市	263	180	114	63	1 424	-	-	2	7	12	23	36
464 太子町	51	46	20	13	249	-	-	-	1	1	3	7
481 上郡町	64	33	24	20	274	-	-	-	4	4	4	7
501 佐用町	147	154	113	45	982	-	-	2	3	5	12	27
209 豊岡市	359	350	242	106	2 474	-	1	2	2	17	40	67
222 養父市	189	138	96	58	948	-	-	1	9	4	19	30
225 朝来市	184	180	133	65	1 159	-	-	5	5	11	17	25
585 香美町	111	73	51	16	655	-	-	-	3	8	15	29
586 新温泉町	100	103	84	27	786	-	-	2	3	4	21	33
221 篠山市	378	379	277	146	2 599	-	1	2	11	27	50	84
223 丹波市	545	398	286	149	3 326	-	1	5	8	32	56	99
205 洲本市	232	209	147	64	1 543	-	-	2	-	14	26	45
224 南あわじ市	447	385	286	120	3 146	-	-	3	13	25	80	117
226 淡路市	276	210	147	72	1 672	-	1	4	2	16	27	49

[販売農家]

(2) 年齢別の経営者数
ア 計(4-3)

単位:人

市区町名	男(つづき)								計	女		
	50~54	55~59	60~64	65~69	70~74	75~79	80~84	85歳以上		15~19歳	20~24	25~29
28 兵庫県	2 963	5 121	7 725	8 622	6 386	5 228	3 650	1 769	2 525	1	-	3
100 神戸市	250	433	556	558	358	318	205	92	237	-	-	-
101 東灘区	X	X	X	X	X	X	X	X	X	X	X	X
102 灘区	-	-	-	-	-	-	-	-	-	-	-	-
105 兵庫区	-	-	-	-	-	-	-	-	-	-	-	-
106 長田区	-	-	-	-	-	-	-	-	-	-	-	-
107 須磨区	-	3	2	3	1	4	-	1	-	-	-	-
108 垂水区	2	1	3	2	3	2	-	1	-	-	-	-
109 北区	104	169	206	220	137	111	78	39	88	-	-	-
110 中央区	X	X	X	X	X	X	X	X	X	X	X	X
111 西区	144	260	345	332	217	201	127	51	149	-	-	-
202 尼崎市	5	9	28	19	15	21	9	8	9	-	-	-
204 西宮市	8	10	21	29	24	25	17	14	12	-	-	-
206 芦屋市	X	X	X	X	X	X	X	X	X	X	X	X
207 伊丹市	6	13	18	30	19	19	20	6	15	-	-	-
214 宝塚市	31	43	59	78	38	31	29	13	18	-	-	-
217 川西市	17	16	27	42	22	21	17	8	12	-	-	-
219 三田市	104	180	250	263	156	124	93	46	82	-	-	1
301 猪名川町	24	37	62	70	46	37	29	14	32	-	-	-
203 明石市	18	51	70	85	74	73	48	26	24	-	-	-
210 加古川市	84	115	194	234	214	124	117	72	67	-	-	-
216 高砂市	6	14	26	35	24	27	13	8	16	-	-	-
381 稲美町	58	103	157	205	141	111	61	38	62	-	-	-
382 播磨町	X	X	X	X	X	X	X	X	X	X	X	X
213 西脇市	37	58	119	145	100	63	45	21	22	-	-	-
215 三木市	180	264	389	377	256	168	110	55	125	-	-	-
218 小野市	108	164	262	278	186	151	106	45	82	-	-	-
220 加西市	168	298	394	439	268	223	147	67	79	-	-	-
228 加東市	140	218	319	349	242	194	147	77	81	-	-	-
365 多可町	64	108	192	196	156	111	61	37	19	-	-	-
201 姫路市	140	215	378	486	392	314	213	122	162	-	-	1
442 市川町	23	40	57	75	49	60	31	15	15	-	-	-
443 福崎町	20	45	70	76	90	61	38	22	15	-	-	-
446 神河町	21	45	90	98	74	57	38	16	15	-	-	-
208 相生市	9	24	51	61	48	42	30	15	24	-	-	-
212 赤穂市	14	31	59	63	63	56	17	21	12	-	-	-
227 宍粟市	107	180	243	246	191	161	164	53	64	-	-	-
229 たつの市	97	142	254	276	250	169	105	51	74	-	-	-
464 太子町	13	20	33	54	45	42	19	11	15	-	-	-
481 上郡町	11	26	29	61	58	31	20	19	19	-	-	-
501 佐用町	57	97	157	191	141	146	107	37	41	-	-	-
209 豊岡市	147	296	425	461	350	337	228	101	69	-	-	-
222 養父市	37	89	145	156	183	131	93	51	30	-	-	-
225 朝来市	58	119	188	200	175	165	128	63	43	-	-	-
585 香美町	60	84	109	108	109	68	48	14	24	-	-	1
586 新温泉町	51	108	128	140	95	98	79	24	46	-	-	-
221 篠山市	159	281	464	468	345	342	246	119	210	-	-	-
223 丹波市	211	360	579	682	519	379	255	140	144	-	-	-
205 洲本市	86	153	286	333	215	191	133	59	108	-	-	-
224 南あわじ市	235	425	540	618	397	340	248	105	293	-	-	-
226 淡路市	99	202	292	334	255	193	134	64	106	1	-	-

[販売農家]

(2) 年齢別の経営者数
ア 計(4-4)

単位:人

市区町名	女(つづぎ)											
	30~34	35~39	40~44	45~49	50~54	55~59	60~64	65~69	70~74	75~79	80~84	85歳以上
28 兵庫県	3	19	23	55	95	170	335	390	409	442	350	230
100 神戸市	-	1	3	5	14	10	40	44	34	39	32	15
101 東灘区	X	X	X	X	X	X	X	X	X	X	X	X
102 灘区	-	-	-	-	-	-	-	-	-	-	-	-
105 兵庫区	-	-	-	-	-	-	-	-	-	-	-	-
106 長田区	-	-	-	-	-	-	-	-	-	-	-	-
107 須磨区	-	-	-	-	-	-	-	-	-	-	-	-
108 垂水区	-	-	-	-	-	-	-	-	-	-	-	-
109 北区	-	-	2	1	2	3	12	22	11	16	14	5
110 中央区	X	X	X	X	X	X	X	X	X	X	X	X
111 西区	-	1	1	4	12	7	28	22	23	23	18	10
202 尼崎市	-	-	-	-	-	-	1	-	2	1	3	2
204 西宮市	-	-	-	-	1	-	2	1	4	2	1	1
206 芦屋市	X	X	X	X	X	X	X	X	X	X	X	X
207 伊丹市	-	-	-	2	-	1	2	1	1	1	5	2
214 宝塚市	-	-	1	1	-	1	1	3	5	4	2	-
217 川西市	-	-	-	1	-	2	-	3	1	2	1	2
219 三田市	-	-	1	2	6	7	11	13	10	19	6	6
301 猪名川町	-	-	-	1	2	2	2	9	2	7	5	2
203 明石市	-	-	-	1	1	1	5	1	3	7	3	2
210 加古川市	-	1	1	-	3	3	6	9	14	14	11	5
216 高砂市	-	-	-	1	-	1	2	5	2	1	2	2
381 稲美町	-	-	1	1	1	1	7	10	11	11	11	8
382 播磨町	X	X	X	X	X	X	X	X	X	X	X	X
213 西脇市	-	-	-	-	2	-	2	5	3	5	3	2
215 三木市	-	1	2	2	3	15	26	18	23	17	11	7
218 小野市	-	3	3	2	5	8	10	13	14	15	3	6
220 加西市	-	1	3	-	-	5	9	16	10	11	12	12
228 加東市	-	2	-	2	6	9	14	9	14	12	9	4
365 多可町	-	-	-	-	-	3	2	4	3	2	2	3
201 姫路市	-	1	-	3	3	6	7	31	23	31	31	25
442 市川町	-	-	-	1	-	1	2	1	1	6	3	-
443 福崎町	-	-	-	1	-	1	4	1	4	2	1	1
446 神河町	-	-	-	-	-	2	4	1	1	4	1	2
208 相生市	-	1	1	-	-	-	1	2	3	5	6	5
212 赤穂市	-	-	-	-	-	-	3	1	-	4	2	2
227 宍粟市	-	-	-	1	3	2	8	10	12	13	7	8
229 たつの市	-	1	-	3	4	3	10	8	13	11	9	12
464 太子町	-	-	-	-	-	1	1	-	6	4	1	2
481 上郡町	-	-	-	-	-	3	1	2	6	2	4	1
501 佐用町	-	-	-	-	-	2	5	6	6	8	6	8
209 豊岡市	-	-	1	3	1	6	8	9	9	13	14	5
222 養父市	-	1	-	-	-	1	3	2	6	7	3	7
225 朝来市	-	-	-	-	-	4	1	7	9	15	5	2
585 香美町	-	-	-	5	1	2	1	2	2	5	3	2
586 新温泉町	-	1	-	-	2	4	10	11	5	5	5	3
221 篠山市	1	-	-	3	7	9	28	34	33	37	31	27
223 丹波市	2	1	2	2	5	11	17	19	26	19	31	9
205 洲本市	-	2	1	2	2	9	21	17	17	18	14	5
224 南あわじ市	-	-	2	8	19	26	40	50	50	45	38	15
226 淡路市	-	2	1	2	4	8	17	12	21	17	13	8

[販売農家]

(3) 年齢別の農業従事者数(自営農業に従事した世帯員数)(4-1)

単位:人

市区町名	男女計											
	計	15～19歳	20～24	25～29	30～34	35～39	40～44	45～49	50～54	55～59	60～64	65～69
28 兵庫県	114 771	1 574	2 509	3 296	3 656	4 486	5 706	6 240	8 708	12 013	15 478	16 054
100 神戸市	8 705	180	275	334	309	373	483	508	702	981	1 120	1 099
101 東灘区	X	X	X	X	X	X	X	X	X	X	X	X
102 灘区	-	-	-	-	-	-	-	-	-	-	-	-
105 兵庫区	-	-	-	-	-	-	-	-	-	-	-	-
106 長田区	-	-	-	-	-	-	-	-	-	-	-	-
107 須磨区	41	-	2	3	3	-	4	1	1	6	4	5
108 垂水区	37	-	-	-	2	3	4	1	3	6	5	2
109 北区	3 258	76	112	117	112	128	163	193	275	364	394	442
110 中央区	X	X	X	X	X	X	X	X	X	X	X	X
111 西区	5 364	104	161	213	192	242	311	311	423	605	717	649
202 尼崎市	335	1	8	11	19	16	15	15	21	41	54	38
204 西宮市	458	4	7	7	16	28	30	30	29	36	58	56
206 芦屋市	X	X	X	X	X	X	X	X	X	X	X	X
207 伊丹市	436	7	15	11	16	19	18	36	41	39	44	55
214 宝塚市	973	18	32	27	42	44	53	60	96	97	123	131
217 川西市	546	14	20	21	20	24	25	35	49	56	67	75
219 三田市	3 467	43	94	110	121	157	153	182	303	385	500	489
301 猪名川町	900	7	24	30	24	17	46	45	73	92	124	127
203 明石市	1 250	16	38	40	42	45	87	74	83	113	149	175
210 加古川市	2 998	29	61	92	104	120	145	135	240	292	397	440
216 高砂市	375	8	10	10	15	16	15	15	24	33	53	69
381 稲美町	2 395	39	65	86	87	107	131	134	184	229	307	362
382 播磨町	X	X	X	X	X	X	X	X	X	X	X	X
213 西脇市	1 499	20	37	49	52	66	68	89	117	145	227	225
215 三木市	5 350	104	164	186	231	227	284	325	428	598	756	712
218 小野市	3 482	45	87	129	104	125	199	195	287	388	490	492
220 加西市	4 946	75	118	160	130	189	267	288	416	580	737	708
228 加東市	4 661	55	122	131	150	208	263	261	404	509	634	628
365 多可町	2 215	16	34	71	77	86	101	94	168	257	343	322
201 姫路市	5 880	93	136	158	190	222	256	298	408	589	811	874
442 市川町	831	14	23	30	20	26	29	47	56	88	118	120
443 福崎町	1 125	15	32	26	36	48	59	67	82	95	139	172
446 神河町	956	4	7	16	18	23	45	34	60	101	152	173
208 相生市	697	8	9	14	21	25	33	22	32	58	105	113
212 赤穂市	886	14	26	26	25	27	40	37	53	90	134	128
227 宍粟市	3 660	47	69	103	113	118	178	218	329	410	447	466
229 たつの市	3 933	80	109	115	157	170	209	261	283	375	519	557
464 太子町	669	18	20	15	13	26	35	35	63	53	74	108
481 上郡町	705	7	11	25	19	30	35	43	41	66	72	124
501 佐用町	2 494	26	38	81	77	101	109	120	192	258	309	349
209 豊岡市	6 134	90	91	133	169	217	268	341	431	643	825	844
222 養父市	2 258	27	33	46	70	81	102	122	132	214	297	306
225 朝来市	2 730	17	32	56	73	91	111	135	175	282	348	370
585 香美町	1 734	20	33	44	51	70	100	109	134	172	220	211
586 新温泉町	2 276	40	47	66	81	89	124	128	154	251	262	270
221 篠山市	6 778	89	126	138	165	233	267	331	481	664	946	926
223 丹波市	8 108	92	138	216	233	295	378	401	574	799	1 164	1 224
205 洲本市	4 139	35	62	89	135	137	196	238	274	436	590	633
224 南あわじ市	9 432	124	194	295	333	425	552	527	773	1 023	1 163	1 253
226 淡路市	4 291	32	58	97	95	163	195	203	315	460	593	625

[販売農家]

(3) 年齢別の農業従事者数(自営農業に従事した世帯員数)(4-2)

単位:人

市区町名	男女計(つづき)				計	男						
	70~74	75~79	80~84	85歳以上		15~19歳	20~24	25~29	30~34	35~39	40~44	45~49
28 兵庫県	12 348	10 384	7 855	4 464	64 467	1 012	1 654	2 236	2 468	2 889	3 537	3 502
100 神戸市	805	693	543	300	4 707	102	172	203	197	236	288	253
101 東灘区	X	X	X	X	X	X	X	X	X	X	X	X
102 灘区	-	-	-	-	-	-	-	-	-	-	-	-
105 兵庫区	-	-	-	-	-	-	-	-	-	-	-	-
106 長田区	-	-	-	-	-	-	-	-	-	-	-	-
107 須磨区	4	5	2	1	25	-	1	3	1	-	4	-
108 垂水区	5	3	2	1	23	-	-	-	1	2	3	-
109 北区	289	266	208	119	1 777	42	72	69	74	88	98	92
110 中央区	X	X	X	X	X	X	X	X	X	X	X	X
111 西区	507	419	331	179	2 878	60	99	130	121	146	182	160
202 尼崎市	30	34	20	12	181	-	5	7	16	8	11	7
204 西宮市	56	40	35	26	245	1	6	7	6	16	16	19
206 芦屋市	X	X	X	X	X	X	X	X	X	X	X	X
207 伊丹市	40	45	35	15	243	6	11	9	14	12	8	18
214 宝塚市	82	76	62	30	537	12	19	18	28	29	31	32
217 川西市	47	47	29	17	296	10	15	12	10	15	16	15
219 三田市	311	274	216	129	1 903	27	62	80	80	101	91	94
301 猪名川町	91	90	64	46	501	4	20	23	18	11	30	22
203 明石市	149	126	77	36	684	11	19	26	25	23	50	41
210 加古川市	375	252	211	105	1 715	17	45	55	77	72	94	77
216 高砂市	42	38	19	8	218	6	7	8	12	11	8	8
381 稲美町	263	202	123	76	1 396	27	47	66	59	64	85	78
382 播磨町	X	X	X	X	X	X	X	X	X	X	X	X
213 西脇市	170	110	79	45	906	17	23	37	39	46	44	56
215 三木市	516	365	282	172	2 986	66	121	121	151	137	168	181
218 小野市	360	275	206	100	2 018	28	53	83	74	85	122	118
220 加西市	473	372	309	124	2 979	49	82	112	91	128	172	178
228 加東市	468	394	289	145	2 664	34	80	78	99	145	167	141
365 多可町	258	187	121	80	1 374	10	19	50	54	63	71	70
201 姫路市	701	554	377	213	3 343	64	86	104	143	136	161	158
442 市川町	94	101	41	24	510	11	14	23	14	18	19	30
443 福崎町	143	100	67	44	657	13	23	16	27	30	38	40
446 神河町	119	89	77	38	576	1	4	13	13	18	27	23
208 相生市	89	82	51	35	393	6	7	11	14	16	15	14
212 赤穂市	112	85	46	43	496	11	11	17	16	18	25	19
227 宍粟市	383	342	312	125	2 091	29	51	73	79	76	113	127
229 たつの市	453	323	208	114	2 198	53	73	82	105	107	125	143
464 太子町	88	72	30	19	374	11	10	11	11	18	23	19
481 上郡町	104	59	39	30	387	4	8	16	14	17	18	25
501 佐用町	274	293	193	74	1 411	18	26	60	48	72	74	71
209 豊岡市	662	626	495	299	3 595	62	67	100	120	152	186	199
222 養父市	330	229	162	107	1 301	18	23	30	47	53	68	78
225 朝来市	322	303	256	159	1 605	10	21	38	48	72	79	80
585 香美町	211	167	126	66	961	13	21	30	38	49	57	54
586 新温泉町	223	229	195	117	1 213	25	33	50	58	51	75	65
221 篠山市	759	726	560	367	3 615	61	87	92	107	140	167	190
223 丹波市	921	736	558	379	4 627	59	93	163	170	208	230	231
205 洲本市	437	394	304	179	2 258	23	35	58	83	89	112	137
224 南あわじ市	885	826	684	375	4 889	71	118	185	203	247	325	271
226 淡路市	494	422	349	190	2 376	21	34	67	58	99	126	118

[販売農家]

(3) 年齢別の農業従事者数(自営農業に従事した世帯員数)(4-3)

単位:人

市区町名	男(つづき)								女			
	50~54	55~59	60~64	65~69	70~74	75~79	80~84	85歳以上	計	15~19歳	20~24	25~29
28 兵庫県	4 729	6 322	8 302	8 854	6 555	5 622	4 339	2 446	50 304	562	855	1 060
100 神戸市	388	512	601	589	380	366	274	146	3 998	78	103	131
101 東灘区	X	X	X	X	X	X	X	X	X	X	X	X
102 灘区	-	-	-	-	-	-	-	-	-	-	-	-
105 兵庫区	-	-	-	-	-	-	-	-	-	-	-	-
106 長田区	-	-	-	-	-	-	-	-	-	-	-	-
107 須磨区	1	3	2	3	1	4	1	1	16	-	1	-
108 垂水区	2	2	3	2	3	2	2	1	14	-	-	-
109 北区	156	194	219	231	144	134	105	59	1 481	34	40	48
110 中央区	X	X	X	X	X	X	X	X	X	X	X	X
111 西区	229	313	377	352	232	226	166	85	2 486	44	62	83
202 尼崎市	11	16	30	20	15	21	9	5	154	1	3	4
204 西宮市	14	19	28	31	26	25	17	14	213	3	1	-
206 芦屋市	X	X	X	X	X	X	X	X	X	X	X	X
207 伊丹市	24	20	18	32	20	21	23	7	193	1	4	2
214 宝塚市	51	49	63	81	40	38	29	17	436	6	13	9
217 川西市	28	27	33	43	24	21	19	8	250	4	5	9
219 三田市	155	211	262	271	157	139	106	67	1 564	16	32	30
301 猪名川町	41	49	63	71	48	43	35	23	399	3	4	7
203 明石市	42	66	80	91	74	70	43	23	566	5	19	14
210 加古川市	129	153	212	241	218	127	126	72	1 283	12	16	37
216 高砂市	10	18	28	36	23	26	13	4	157	2	3	2
381 稲美町	103	118	166	208	142	117	71	45	999	12	18	20
382 播磨町	X	X	X	X	X	X	X	X	X	X	X	X
213 西脇市	67	65	125	146	99	66	52	24	593	3	14	12
215 三木市	238	300	405	388	271	192	155	92	2 364	38	43	65
218 小野市	153	207	274	277	195	164	126	59	1 464	17	34	46
220 加西市	240	333	410	439	273	223	176	73	1 967	26	36	48
228 加東市	227	267	353	360	250	204	170	89	1 997	21	42	53
365 多可町	94	135	195	197	164	115	80	57	841	6	15	21
201 姫路市	243	289	423	493	392	321	216	114	2 537	29	50	54
442 市川町	36	52	62	75	49	60	31	16	321	3	9	7
443 福崎町	44	54	77	76	89	61	43	26	468	2	9	10
446 神河町	36	54	94	100	73	57	40	23	380	3	3	3
208 相生市	20	30	58	64	47	43	31	17	304	2	2	3
212 赤穂市	28	46	70	66	64	58	18	29	390	3	15	9
227 宍粟市	175	235	256	251	193	175	185	73	1 569	18	18	30
229 たつの市	160	187	277	287	254	179	109	57	1 735	27	36	33
464 太子町	37	27	37	54	46	41	18	11	295	7	10	4
481 上郡町	19	36	33	66	59	32	21	19	318	3	3	9
501 佐用町	102	127	165	197	142	151	112	46	1 083	8	12	21
209 豊岡市	243	369	451	476	358	363	281	168	2 539	28	24	33
222 養父市	69	112	158	161	183	134	98	69	957	9	10	16
225 朝来市	103	159	201	203	176	175	148	92	1 125	7	11	18
585 香美町	77	97	117	111	112	85	70	30	773	7	12	14
586 新温泉町	79	131	134	142	99	119	104	48	1 063	15	14	16
221 篠山市	248	338	501	485	357	371	289	182	3 163	28	39	46
223 丹波市	317	425	607	690	525	401	303	205	3 481	33	45	53
205 洲本市	150	205	321	348	223	211	161	102	1 881	12	27	31
224 南あわじ市	374	521	592	642	424	386	347	183	4 543	53	76	110
226 淡路市	154	257	317	343	268	217	187	110	1 915	11	24	30

[販売農家]

(3) 年齢別の農業従事者数(自営農業に従事した世帯員数)(4-4)

単位:人

市区町名	女(つづき)											
	30~34	35~39	40~44	45~49	50~54	55~59	60~64	65~69	70~74	75~79	80~84	85歳以上
28 兵庫県	1 188	1 597	2 169	2 738	3 979	5 691	7 176	7 200	5 793	4 762	3 516	2 018
100 神戸市	112	137	195	255	314	469	519	510	425	327	269	154
101 東灘区	X	X	X	X	X	X	X	X	X	X	X	X
102 灘区	-	-	-	-	-	-	-	-	-	-	-	-
105 兵庫区	-	-	-	-	-	-	-	-	-	-	-	-
106 長田区	-	-	-	-	-	-	-	-	-	-	-	-
107 須磨区	2	-	-	1	-	3	2	2	3	1	1	-
108 垂水区	1	1	1	1	1	4	2	-	2	1	-	-
109 北区	38	40	65	101	119	170	175	211	145	132	103	60
110 中央区	X	X	X	X	X	X	X	X	X	X	X	X
111 西区	71	96	129	151	194	292	340	297	275	193	165	94
202 尼崎市	3	8	4	8	10	25	24	18	15	13	11	7
204 西宮市	10	12	14	11	15	17	30	25	30	15	18	12
206 芦屋市	X	X	X	X	X	X	X	X	X	X	X	X
207 伊丹市	2	7	10	18	17	19	26	23	20	24	12	8
214 宝塚市	14	15	22	28	45	48	60	50	42	38	33	13
217 川西市	10	9	9	20	21	29	34	32	23	26	10	9
219 三田市	41	56	62	88	148	174	238	218	154	135	110	62
301 猪名川町	6	6	16	23	32	43	61	56	43	47	29	23
203 明石市	17	22	37	33	41	47	69	84	75	56	34	13
210 加古川市	27	48	51	58	111	139	185	199	157	125	85	33
216 高砂市	3	5	7	7	14	15	25	33	19	12	6	4
381 稲美町	28	43	46	56	81	111	141	154	121	85	52	31
382 播磨町	X	X	X	X	X	X	X	X	X	X	X	X
213 西脇市	13	20	24	33	50	80	102	79	71	44	27	21
215 三木市	80	90	116	144	190	298	351	324	245	173	127	80
218 小野市	30	40	77	77	134	181	216	215	165	111	80	41
220 加西市	39	61	95	110	176	247	327	269	200	149	133	51
228 加東市	51	63	96	120	177	242	281	268	218	190	119	56
365 多可町	23	23	30	24	74	122	148	125	94	72	41	23
201 姫路市	47	86	95	140	165	300	388	381	309	233	161	99
442 市川町	6	8	10	17	20	36	56	45	45	41	10	8
443 福崎町	9	18	21	27	38	41	62	96	54	39	24	18
446 神河町	5	5	18	11	24	47	58	73	46	32	37	15
208 相生市	7	9	18	8	12	28	47	49	42	39	20	18
212 赤穂市	9	9	15	18	25	44	64	62	48	27	28	14
227 宍粟市	34	42	65	91	154	175	191	215	190	167	127	52
229 たつの市	52	63	84	118	123	188	242	270	199	144	99	57
464 太子町	2	8	12	16	26	26	37	54	42	31	12	8
481 上郡町	5	13	17	18	22	30	39	58	45	27	18	11
501 佐用町	29	29	35	49	90	131	144	152	132	142	81	28
209 豊岡市	49	65	82	142	188	274	374	368	304	263	214	131
222 養父市	23	28	34	44	63	102	139	145	147	95	64	38
225 朝来市	25	19	32	55	72	123	147	167	146	128	108	67
585 香美町	13	21	43	55	57	75	103	100	99	82	56	36
586 新温泉町	23	38	49	63	75	120	128	128	124	110	91	69
221 篠山市	58	93	100	141	233	326	445	441	402	355	271	185
223 丹波市	63	87	148	170	257	374	557	534	396	335	255	174
205 洲本市	52	48	84	101	124	231	269	285	214	183	143	77
224 南あわじ市	130	178	227	256	399	502	571	611	461	440	337	192
226 淡路市	37	64	69	85	161	203	276	282	226	205	162	80

[販売農家]

(4) 年齢別の農業就業人口(自営農業に主として従事した世帯員数)(4-1)

単位:人

市区町名	男女計											
	計	15～19歳	20～24	25～29	30～34	35～39	40～44	45～49	50～54	55～59	60～64	65～69
28 兵庫県	57 086	527	412	322	462	731	873	992	1 503	2 783	6 877	11 053
100 神戸市	4 232	26	19	45	58	94	121	128	152	291	541	772
101 東灘区	X	X	X	X	X	X	X	X	X	X	X	X
102 灘区	-	-	-	-	-	-	-	-	-	-	-	-
105 兵庫区	-	-	-	-	-	-	-	-	-	-	-	-
106 長田区	-	-	-	-	-	-	-	-	-	-	-	-
107 須磨区	18	-	-	1	1	-	1	-	-	2	-	3
108 垂水区	18	-	-	-	-	1	2	1	-	3	2	-
109 北区	1 384	1	3	11	13	12	32	29	35	82	158	282
110 中央区	X	X	X	X	X	X	X	X	X	X	X	X
111 西区	2 807	25	16	32	44	81	85	96	117	204	381	486
202 尼崎市	197	-	2	-	5	8	3	6	8	23	38	29
204 西宮市	311	2	3	3	2	12	14	17	15	19	36	43
206 芦屋市	X	X	X	X	X	X	X	X	X	X	X	X
207 伊丹市	294	2	1	4	6	12	4	19	21	25	36	41
214 宝塚市	496	3	3	2	8	15	14	11	29	32	67	100
217 川西市	334	7	7	3	2	9	11	14	18	28	43	64
219 三田市	1 646	18	16	12	15	23	35	22	58	75	214	331
301 猪名川町	421	1	-	-	2	2	8	6	12	19	52	88
203 明石市	761	9	17	5	11	18	25	28	20	50	93	138
210 加古川市	1 652	21	17	6	12	18	18	28	61	82	182	338
216 高砂市	201	-	-	-	-	2	3	3	8	11	26	48
381 稲美町	1 331	36	29	9	19	28	39	31	49	66	155	252
382 播磨町	X	X	X	X	X	X	X	X	X	X	X	X
213 西脇市	560	1	1	3	4	-	5	6	12	26	68	130
215 三木市	2 244	11	20	12	12	21	30	30	53	102	332	475
218 小野市	1 312	1	1	4	7	7	20	21	22	58	172	285
220 加西市	1 883	16	20	14	10	14	24	26	33	72	253	439
228 加東市	2 215	38	44	13	13	28	33	35	67	85	266	429
365 多可町	685	-	-	3	-	4	3	3	14	20	74	130
201 姫路市	2 120	3	2	3	8	21	16	21	29	64	218	440
442 市川町	367	1	2	3	3	4	4	8	6	11	36	70
443 福崎町	606	8	16	4	2	10	6	5	12	12	71	127
446 神河町	422	-	-	-	1	1	2	-	3	6	42	103
208 相生市	405	4	3	2	-	2	6	4	6	10	46	84
212 赤穂市	414	2	2	1	3	1	4	6	11	16	56	78
227 宍粟市	1 469	17	9	5	6	6	11	15	17	29	129	256
229 たつの市	1 457	1	3	11	9	21	12	25	28	49	158	313
464 太子町	366	1	1	2	1	3	2	4	7	12	40	94
481 上郡町	331	-	1	1	4	6	3	6	7	9	29	75
501 佐用町	1 261	7	2	5	10	15	12	12	20	44	124	242
209 豊岡市	2 965	17	8	10	17	18	32	33	61	101	325	536
222 養父市	1 336	21	6	8	20	10	19	15	21	54	145	239
225 朝来市	1 520	12	6	4	9	13	7	19	17	53	141	260
585 香美町	916	3	2	6	5	13	11	13	23	44	110	166
586 新温泉町	1 243	29	9	5	10	13	8	12	19	70	136	208
221 篠山市	3 981	71	34	23	29	40	37	57	71	147	480	700
223 丹波市	3 791	10	8	20	17	37	36	34	56	123	402	813
205 洲本市	2 415	8	12	5	17	31	37	36	63	143	326	504
224 南あわじ市	6 292	97	72	48	86	115	166	188	310	559	875	1 105
226 淡路市	2 614	23	14	18	18	36	31	45	64	142	338	507

[販売農家]

(4) 年齢別の農業就業人口(自営農業に主として従事した世帯員数)(4-2)

単位:人

市区町名	男女計(つづき)				計	男						
	70~74	75~79	80~84	85歳以上		15~19歳	20~24	25~29	30~34	35~39	40~44	45~49
28 兵庫県	10 161	9 261	7 126	4 003	30 264	329	272	197	257	367	412	417
100 神戸市	668	604	468	245	2 194	19	10	31	41	55	68	56
101 東灘区	X	X	X	X	X	X	X	X	X	X	X	X
102 灘区	-	-	-	-	-	-	-	-	-	-	-	-
105 兵庫区	-	-	-	-	-	-	-	-	-	-	-	-
106 長田区	-	-	-	-	-	-	-	-	-	-	-	-
107 須磨区	4	5	-	1	12	-	-	1	-	-	1	-
108 垂水区	5	3	-	1	12	-	-	-	-	-	2	-
109 北区	230	224	179	93	762	1	1	8	11	8	22	12
110 中央区	X	X	X	X	X	X	X	X	X	X	X	X
111 西区	429	372	289	150	1 404	18	9	21	30	47	42	43
202 尼崎市	23	25	17	10	110	-	2	-	4	4	3	3
204 西宮市	50	38	32	25	161	1	3	3	-	7	6	10
206 芦屋市	X	X	X	X	X	X	X	X	X	X	X	X
207 伊丹市	37	42	31	13	154	2	1	3	5	8	-	9
214 宝塚市	66	65	55	26	258	1	1	2	5	9	5	4
217 川西市	43	44	25	16	158	5	6	1	-	4	4	1
219 三田市	266	247	198	116	818	10	11	7	9	10	14	8
301 猪名川町	71	70	57	33	215	1	-	-	1	-	5	4
203 明石市	128	113	71	35	378	5	8	4	8	8	11	11
210 加古川市	329	232	205	103	820	14	13	4	7	4	7	8
216 高砂市	36	38	18	8	91	-	-	-	-	-	-	-
381 稲美町	237	189	118	74	642	25	22	7	7	13	14	6
382 播磨町	X	X	X	X	X	X	X	X	X	X	X	X
213 西脇市	114	93	62	35	362	1	1	3	3	-	1	4
215 三木市	410	325	259	152	1 171	6	14	11	7	7	11	16
218 小野市	251	220	159	84	769	1	1	4	3	4	8	11
220 加西市	329	287	250	96	1 122	9	13	10	5	7	10	11
228 加東市	398	354	275	137	1 099	20	32	5	4	10	13	11
365 多可町	151	127	103	53	488	-	-	2	-	3	1	3
201 姫路市	477	412	276	130	1 369	2	1	3	7	12	11	10
442 市川町	79	86	33	21	218	1	1	2	1	3	4	4
443 福崎町	132	93	64	44	326	7	11	3	1	4	1	-
446 神河町	84	79	67	34	262	-	-	-	1	1	1	-
208 相生市	78	79	49	32	197	2	2	1	-	-	-	-
212 赤穂市	92	76	33	33	255	1	1	1	2	1	2	3
227 宍粟市	277	293	281	118	786	11	6	2	-	3	3	6
229 たつの市	328	262	155	82	864	1	2	8	8	9	7	14
464 太子町	82	69	29	19	174	1	-	-	-	1	1	1
481 上郡町	83	51	33	23	189	-	-	-	3	4	3	5
501 佐用町	241	278	179	70	664	5	2	2	4	6	6	5
209 豊岡市	527	552	454	274	1 765	6	6	8	12	17	18	18
222 養父市	296	220	159	103	723	13	4	1	13	5	10	7
225 朝来市	282	288	251	158	820	7	4	2	3	6	5	7
585 香美町	184	156	118	62	492	2	1	2	2	9	8	4
586 新温泉町	198	218	191	117	594	17	6	3	5	4	4	3
221 篠山市	683	700	548	361	1 937	51	23	14	16	18	16	24
223 丹波市	755	648	492	340	2 114	6	8	15	11	27	17	17
205 洲本市	396	373	295	169	1 216	5	7	4	9	17	17	16
224 南あわじ市	830	807	667	367	2 914	56	42	20	39	49	77	77
226 淡路市	444	404	345	185	1 363	15	7	9	10	18	19	20

[販売農家]

(4) 年齢別の農業就業人口(自営農業に主として従事した世帯員数)(4-3)

単位:人

市区町名	男(つづき)								女				
	50~54	55~59	60~64	65~69	70~74	75~79	80~84	85歳以上	計	15~19歳	20~24	25~29	
28 兵庫県	573	1 003	3 313	6 050	5 518	5 178	4 090	2 288	26 822	198	140	125	
100 神戸市	73	117	254	425	328	340	245	132	2 038	7	9	14	
101 東灘区	X	X	X	X	X	X	X	X	X	X	X	X	
102 灘区	-	-	-	-	-	-	-	-	-	-	-	-	
105 兵庫区	-	-	-	-	-	-	-	-	-	-	-	-	
106 長田区	-	-	-	-	-	-	-	-	-	-	-	-	
107 須磨区	-	2	-	2	1	4	-	1	6	-	-	-	
108 垂水区	-	2	2	-	3	2	-	1	6	-	-	-	
109 北区	20	34	89	159	127	123	93	54	622	-	2	3	
110 中央区	X	X	X	X	X	X	X	X	X	X	X	X	
111 西区	53	79	163	263	197	211	152	76	1 403	7	7	11	
202 尼崎市	4	9	23	17	12	18	8	3	87	-	-	-	
204 西宮市	8	8	15	23	24	24	16	13	150	1	-	-	
206 芦屋市	X	X	X	X	X	X	X	X	X	X	X	X	
207 伊丹市	11	13	14	24	17	20	20	7	140	-	-	1	
214 宝塚市	14	15	31	62	35	31	28	15	238	2	2	-	
217 川西市	8	10	16	35	23	19	18	8	176	2	1	2	
219 三田市	22	28	95	182	132	131	97	62	828	8	5	5	
301 猪名川町	2	5	24	47	38	37	33	18	206	-	-	-	
203 明石市	5	18	38	69	67	64	39	23	383	4	9	1	
210 加古川市	16	10	67	171	187	118	123	71	832	7	4	2	
216 高砂市	-	1	9	20	19	26	12	4	110	-	-	-	
381 稲美町	14	13	61	120	124	106	67	43	689	11	7	2	
382 播磨町	X	X	X	X	X	X	X	X	X	X	X	X	
213 西脇市	8	12	40	89	73	60	45	22	198	-	-	-	
215 三木市	19	30	169	258	222	173	145	83	1 073	5	6	1	
218 小野市	11	23	98	166	145	133	107	54	543	-	-	-	
220 加西市	11	17	143	278	198	190	159	61	761	7	7	4	
228 加東市	10	18	116	233	204	177	161	85	1 116	18	12	8	
365 多可町	8	11	45	91	109	94	77	44	197	-	-	1	
201 姫路市	11	29	122	297	312	278	188	86	751	1	1	-	
442 市川町	1	4	16	46	42	54	25	14	149	-	1	1	
443 福崎町	4	-	34	55	82	57	41	26	280	1	5	1	
446 神河町	1	-	26	62	60	52	37	21	160	-	-	-	
208 相生市	2	3	17	44	39	42	30	15	208	2	1	1	
212 赤穂市	5	8	31	44	58	55	18	25	159	1	1	-	
227 宍粟市	5	11	62	133	148	157	170	69	683	6	3	3	
229 たつの市	18	23	81	180	200	160	102	51	593	-	1	3	
464 太子町	3	-	13	44	43	39	17	11	192	-	1	2	
481 上郡町	5	3	14	37	49	31	18	17	142	-	1	1	
501 佐用町	9	12	57	134	124	146	107	45	597	2	-	3	
209 豊岡市	32	56	191	318	305	338	275	165	1 200	11	2	2	
222 養父市	7	20	62	124	165	130	96	66	613	8	2	7	
225 朝来市	6	17	71	140	151	163	146	92	700	5	2	2	
585 香美町	14	23	55	92	103	82	66	29	424	1	1	4	
586 新温泉町	6	27	64	105	85	115	102	48	649	12	3	2	
221 篠山市	16	42	213	354	322	363	285	180	2 044	20	11	9	
223 丹波市	30	46	200	458	437	369	279	194	1 677	4	-	5	
205 洲本市	28	39	154	258	204	201	158	99	1 199	3	5	1	
224 南あわじ市	100	214	406	547	392	375	341	179	3 378	41	30	28	
226 淡路市	26	68	164	268	238	207	186	108	1 251	8	7	9	

[販売農家]

(4) 年齢別の農業就業人口(自営農業に主として従事した世帯員数)(4-4)

単位:人

市区町名	女(つづき)											
	30~34	35~39	40~44	45~49	50~54	55~59	60~64	65~69	70~74	75~79	80~84	85歳以上
28 兵庫県	205	364	461	575	930	1 780	3 564	5 003	4 643	4 083	3 036	1 715
100 神戸市	17	39	53	72	79	174	287	347	340	264	223	113
101 東灘区	X	X	X	X	X	X	X	X	X	X	X	X
102 灘区	-	-	-	-	-	-	-	-	-	-	-	-
105 兵庫区	-	-	-	-	-	-	-	-	-	-	-	-
106 長田区	-	-	-	-	-	-	-	-	-	-	-	-
107 須磨区	1	-	-	-	-	-	-	1	3	1	-	-
108 垂水区	-	1	-	1	-	1	-	-	2	1	-	-
109 北区	2	4	10	17	15	48	69	123	103	101	86	39
110 中央区	X	X	X	X	X	X	X	X	X	X	X	X
111 西区	14	34	43	53	64	125	218	223	232	161	137	74
202 尼崎市	1	4	-	3	4	14	15	12	11	7	9	7
204 西宮市	2	5	8	7	7	11	21	20	26	14	16	12
206 芦屋市	X	X	X	X	X	X	X	X	X	X	X	X
207 伊丹市	1	4	4	10	10	12	22	17	20	22	11	6
214 宝塚市	3	6	9	7	15	17	36	38	31	34	27	11
217 川西市	2	5	7	13	10	18	27	29	20	25	7	8
219 三田市	6	13	21	14	36	47	119	149	134	116	101	54
301 猪名川町	1	2	3	2	10	14	28	41	33	33	24	15
203 明石市	3	10	14	17	15	32	55	69	61	49	32	12
210 加古川市	5	14	11	20	45	72	115	167	142	114	82	32
216 高砂市	-	2	3	3	8	10	17	28	17	12	6	4
381 稲美町	12	15	25	25	35	53	94	132	113	83	51	31
382 播磨町	X	X	X	X	X	X	X	X	X	X	X	X
213 西脇市	1	-	4	2	4	14	28	41	41	33	17	13
215 三木市	5	14	19	14	34	72	163	217	188	152	114	69
218 小野市	4	3	12	10	11	35	74	119	106	87	52	30
220 加西市	5	7	14	15	22	55	110	161	131	97	91	35
228 加東市	9	18	20	24	57	67	150	196	194	177	114	52
365 多可町	-	1	2	-	6	9	29	39	42	33	26	9
201 姫路市	1	9	5	11	18	35	96	143	165	134	88	44
442 市川町	2	1	-	4	5	7	20	24	37	32	8	7
443 福崎町	1	6	5	5	8	12	37	72	50	36	23	18
446 神河町	-	-	1	-	2	6	16	41	24	27	30	13
208 相生市	-	2	6	4	4	7	29	40	39	37	19	17
212 赤穂市	1	-	2	3	6	8	25	34	34	21	15	8
227 宍粟市	6	3	8	9	12	18	67	123	129	136	111	49
229 たつの市	1	12	5	11	10	26	77	133	128	102	53	31
464 太子町	1	2	1	3	4	12	27	50	39	30	12	8
481 上郡町	1	2	-	1	2	6	15	38	34	20	15	6
501 佐用町	6	9	6	7	11	32	67	108	117	132	72	25
209 豊岡市	5	1	14	15	29	45	134	218	222	214	179	109
222 養父市	7	5	9	8	14	34	83	115	131	90	63	37
225 朝来市	6	7	2	12	11	36	70	120	131	125	105	66
585 香美町	3	4	3	9	9	21	55	74	81	74	52	33
586 新温泉町	5	9	4	9	13	43	72	103	113	103	89	69
221 篠山市	13	22	21	33	55	105	267	346	361	337	263	181
223 丹波市	6	10	19	17	26	77	202	355	318	279	213	146
205 洲本市	8	14	20	20	35	104	172	246	192	172	137	70
224 南あわじ市	47	66	89	111	210	345	469	558	438	432	326	188
226 淡路市	8	18	12	25	38	74	174	239	206	197	159	77

[販売農家]

(5) 年齢別の基幹的農業従事者数(自営農業に主として従事した世帯員のうち仕事の主の世帯員数)(4-1)

単位:人

市区町名	男女計											
	計	15～19歳	20～24	25～29	30～34	35～39	40～44	45～49	50～54	55～59	60～64	65～69
28 兵庫県	37 018	9	69	173	285	440	551	656	1 018	1 934	4 490	7 480
100 神戸市	3 228	3	11	36	46	74	96	98	130	241	423	595
101 東灘区	X	X	X	X	X	X	X	X	X	X	X	X
102 灘区	-	-	-	-	-	-	-	-	-	-	-	-
105 兵庫区	-	-	-	-	-	-	-	-	-	-	-	-
106 長田区	-	-	-	-	-	-	-	-	-	-	-	-
107 須磨区	15	-	-	1	1	-	1	-	-	1	-	2
108 垂水区	15	-	-	-	-	1	2	-	-	2	2	-
109 北区	1 065	1	3	9	12	10	27	24	29	67	124	212
110 中央区	X	X	X	X	X	X	X	X	X	X	X	X
111 西区	2 129	2	8	25	33	63	65	72	101	171	297	381
202 尼崎市	163	-	1	-	4	5	3	5	7	16	32	27
204 西宮市	259	-	1	2	1	9	8	12	13	16	30	38
206 芦屋市	X	X	X	X	X	X	X	X	X	X	X	X
207 伊丹市	239	-	-	3	5	9	1	13	17	22	32	37
214 宝塚市	349	-	-	2	5	9	8	7	21	23	56	80
217 川西市	229	-	-	2	1	5	4	6	12	19	30	50
219 三田市	975	1	1	5	5	8	18	11	34	46	122	232
301 猪名川町	286	-	-	-	1	2	6	4	5	14	38	62
203 明石市	486	-	-	1	10	13	15	18	10	33	57	92
210 加古川市	689	-	-	3	4	5	7	9	18	23	65	140
216 高砂市	73	-	-	-	-	-	-	1	1	1	8	24
381 稲美町	493	1	1	4	6	14	14	8	19	25	57	93
382 播磨町	X	X	X	X	X	X	X	X	X	X	X	X
213 西脇市	336	-	1	3	3	-	2	5	12	17	42	77
215 三木市	1 270	-	-	7	5	6	16	15	21	61	198	290
218 小野市	671	-	1	4	5	5	10	16	13	32	87	144
220 加西市	790	-	1	6	5	8	14	11	14	30	99	201
228 加東市	995	-	1	-	6	12	11	11	21	30	100	226
365 多可町	413	-	-	2	-	4	1	3	11	17	38	85
201 姫路市	1 214	1	1	3	7	15	9	15	20	51	116	247
442 市川町	170	-	-	2	1	4	4	3	2	3	15	30
443 福崎町	278	-	-	2	-	2	1	1	4	2	27	62
446 神河町	163	-	-	-	1	1	2	-	2	-	17	35
208 相生市	188	-	2	-	-	-	2	-	3	4	15	43
212 赤穂市	315	-	1	1	3	1	4	6	7	13	43	64
227 宍粟市	761	-	-	1	1	3	5	8	11	15	54	138
229 たつの市	828	-	3	9	8	16	10	23	23	38	79	157
464 太子町	151	-	-	-	-	1	-	1	2	1	12	36
481 上郡町	240	-	1	1	3	5	3	6	5	7	19	55
501 佐用町	762	-	1	1	6	5	7	6	10	24	73	148
209 豊岡市	2 111	1	4	4	12	13	23	25	52	82	232	396
222 養父市	826	-	1	2	14	6	14	9	10	32	79	142
225 朝来市	926	-	1	2	3	7	4	8	5	22	75	174
585 香美町	718	-	-	3	4	9	11	9	22	35	91	144
586 新温泉町	908	-	1	3	5	4	2	4	11	48	110	160
221 篠山市	2 913	1	2	6	15	16	21	34	38	86	342	577
223 丹波市	2 485	-	4	13	13	32	26	27	39	85	246	543
205 洲本市	1 769	-	6	3	12	20	22	24	49	90	251	396
224 南あわじ市	5 298	1	20	26	52	68	124	165	276	519	800	1 020
226 淡路市	2 036	-	2	11	12	24	22	29	48	110	278	419

[販売農家]

(5) 年齢別の基幹的農業従事者数(自営農業に主として従事した世帯員のうち仕事の主の世帯員数)(4-2)

単位:人

市区町名	男女計(つづき)				計	男						
	70~74	75~79	80~84	85歳以上		15~19歳	20~24	25~29	30~34	35~39	40~44	45~49
28 兵庫県	6 900	6 183	4 598	2 232	22 887	5	53	142	216	324	384	388
100 神戸市	520	447	346	162	1 851	2	7	27	35	53	67	54
101 東灘区	X	X	X	X	X	X	X	X	X	X	X	X
102 灘区	-	-	-	-	-	-	-	-	-	-	-	-
105 兵庫区	-	-	-	-	-	-	-	-	-	-	-	-
106 長田区	-	-	-	-	-	-	-	-	-	-	-	-
107 須磨区	4	4	-	1	10	-	-	1	-	-	1	-
108 垂水区	4	3	-	1	12	-	-	-	-	-	2	-
109 北区	188	163	135	61	635	1	1	7	11	8	21	12
110 中央区	X	X	X	X	X	X	X	X	X	X	X	X
111 西区	324	277	211	99	1 191	1	6	18	24	45	42	41
202 尼崎市	21	21	16	5	101	-	1	-	4	3	3	3
204 西宮市	47	36	26	20	147	-	1	2	-	7	6	10
206 芦屋市	X	X	X	X	X	X	X	X	X	X	X	X
207 伊丹市	34	34	24	8	146	-	-	3	5	8	-	9
214 宝塚市	52	40	34	12	224	-	-	2	5	8	5	4
217 川西市	33	39	18	10	132	-	-	1	-	4	4	1
219 三田市	177	164	93	58	609	-	1	4	5	8	13	8
301 猪名川町	40	53	42	19	165	-	-	-	1	-	4	4
203 明石市	90	73	51	23	287	-	-	1	7	8	11	10
210 加古川市	159	98	114	44	487	-	-	3	4	4	6	6
216 高砂市	13	16	7	2	53	-	-	-	-	-	-	-
381 稲美町	101	84	46	20	330	1	1	4	3	11	13	6
382 播磨町	X	X	X	X	X	X	X	X	X	X	X	X
213 西脇市	66	52	38	18	261	-	1	3	2	-	1	4
215 三木市	262	184	135	70	832	-	-	7	4	4	9	13
218 小野市	137	110	79	28	488	-	1	4	3	3	6	10
220 加西市	154	129	90	28	567	-	1	5	4	6	8	11
228 加東市	208	176	135	58	684	-	1	-	4	9	11	9
365 多可町	88	67	65	32	320	-	-	2	-	3	1	3
201 姫路市	278	212	166	73	845	-	-	3	6	12	8	9
442 市川町	36	42	13	15	129	-	-	2	1	3	4	3
443 福崎町	71	49	35	22	207	-	-	2	-	2	1	-
446 神河町	34	33	24	14	131	-	-	-	1	1	1	-
208 相生市	36	38	28	17	118	-	2	-	-	-	-	-
212 赤穂市	66	60	25	21	214	-	1	1	2	1	2	3
227 宍粟市	166	154	152	53	497	-	-	1	-	2	3	6
229 たつの市	185	151	92	34	555	-	2	7	7	8	7	13
464 太子町	40	36	14	8	105	-	-	-	-	1	-	1
481 上郡町	59	38	22	16	160	-	-	-	3	4	3	5
501 佐用町	147	178	112	44	505	-	1	1	4	4	4	4
209 豊岡市	370	412	325	160	1 478	1	4	4	10	12	17	15
222 養父市	194	147	109	67	586	-	1	1	11	5	10	6
225 朝来市	193	184	160	88	619	-	1	2	2	6	4	5
585 香美町	150	112	89	39	439	-	-	2	2	8	8	4
586 新温泉町	163	175	148	74	501	-	1	3	4	4	2	3
221 篠山市	561	565	423	226	1 654	1	2	6	13	11	16	22
223 丹波市	511	445	310	191	1 623	-	4	11	10	26	16	15
205 洲本市	309	294	200	93	1 021	-	5	3	8	15	17	15
224 南あわじ市	763	698	522	244	2 580	-	13	16	35	44	74	76
226 淡路市	361	336	268	116	1 227	-	1	9	10	16	18	18

[販売農家]

(5) 年齢別の基幹的農業従事者数(自営農業に主として従事した世帯員のうち仕事の主の世帯員数)(4-3)

単位:人

市区町名	男(つづき)								女				
	50~54	55~59	60~64	65~69	70~74	75~79	80~84	85歳以上	計	15~19歳	20~24	25~29	
28 兵庫県	540	963	2 632	4 717	4 223	3 875	2 971	1 454	14 131	4	16	31	
100 神戸市	72	114	217	349	287	265	202	100	1 377	1	4	9	
101 東灘区	X	X	X	X	X	X	X	X	X	X	X	X	
102 灘区	-	-	-	-	-	-	-	-	-	-	-	-	
105 兵庫区	-	-	-	-	-	-	-	-	-	-	-	-	
106 長田区	-	-	-	-	-	-	-	-	-	-	-	-	
107 須磨区	-	1	-	2	1	3	-	1	5	-	-	-	
108 垂水区	-	2	2	-	3	2	-	1	3	-	-	-	
109 北区	19	34	75	125	113	93	75	40	430	-	2	2	
110 中央区	X	X	X	X	X	X	X	X	X	X	X	X	
111 西区	53	77	140	222	170	167	127	58	938	1	2	7	
202 尼崎市	4	9	22	16	12	14	8	2	62	-	-	-	
204 西宮市	8	7	13	22	23	22	15	11	112	-	-	-	
206 芦屋市	X	X	X	X	X	X	X	X	X	X	X	X	
207 伊丹市	11	13	14	24	16	20	17	6	93	-	-	-	
214 宝塚市	14	15	31	54	30	24	23	9	125	-	-	-	
217 川西市	8	10	15	32	19	18	14	6	97	-	-	1	
219 三田市	20	26	74	150	104	97	60	39	366	1	-	1	
301 猪名川町	2	5	19	38	26	30	26	10	121	-	-	-	
203 明石市	5	18	30	53	52	46	29	17	199	-	-	-	
210 加古川市	13	10	43	98	115	64	85	36	202	-	-	-	
216 高砂市	-	1	5	15	10	13	7	2	20	-	-	-	
381 稲美町	13	12	32	68	61	58	37	10	163	-	-	-	
382 播磨町	X	X	X	X	X	X	X	X	X	X	X	X	
213 西脇市	8	11	31	64	51	40	31	14	75	-	-	-	
215 三木市	15	26	136	194	169	120	86	49	438	-	-	-	
218 小野市	11	21	62	103	96	84	61	23	183	-	-	-	
220 加西市	10	14	70	148	107	98	65	20	223	-	-	1	
228 加東市	10	17	68	157	131	120	104	43	311	-	-	-	
365 多可町	7	11	28	66	69	52	50	28	93	-	-	-	
201 姫路市	9	28	76	174	202	150	117	51	369	1	1	-	
442 市川町	1	3	10	25	26	31	11	9	41	-	-	-	
443 福崎町	3	-	22	42	56	37	26	16	71	-	-	-	
446 神河町	1	-	13	30	31	24	18	11	32	-	-	-	
208 相生市	2	3	9	30	22	24	18	8	70	-	-	-	
212 赤穂市	5	8	27	38	47	48	15	16	101	-	-	-	
227 宍粟市	5	10	37	90	107	91	109	36	264	-	-	-	
229 たつの市	16	22	47	104	123	107	66	26	273	-	1	2	
464 太子町	2	-	8	24	28	26	10	5	46	-	-	-	
481 上郡町	4	3	12	35	41	26	12	12	80	-	1	1	
501 佐用町	8	12	44	105	94	115	77	32	257	-	-	-	
209 豊岡市	31	55	157	278	256	293	229	116	633	-	-	-	
222 養父市	7	19	54	104	133	106	80	49	240	-	-	1	
225 朝来市	4	13	55	111	120	127	109	60	307	-	-	-	
585 香美町	14	23	54	88	97	67	51	21	279	-	-	1	
586 新温泉町	6	26	62	90	76	100	87	37	407	-	-	-	
221 篠山市	15	41	195	334	290	326	245	137	1 259	-	-	-	
223 丹波市	26	45	157	368	331	290	202	122	862	-	-	2	
205 洲本市	26	38	143	226	172	171	122	60	748	-	1	-	
224 南あわじ市	98	207	381	517	371	337	283	128	2 718	1	7	10	
226 淡路市	26	67	157	253	220	193	162	77	809	-	1	2	

[販売農家]

(5) 年齢別の基幹的農業従事者数(自営農業に主として従事した世帯員のうち仕事の主の世帯員数)(4-4)
単位:人

市区町名	女(つづき)											
	30~34	35~39	40~44	45~49	50~54	55~59	60~64	65~69	70~74	75~79	80~84	85歳以上
28 兵庫県	69	116	167	268	478	971	1 858	2 763	2 677	2 308	1 627	778
100 神戸市	11	21	29	44	58	127	206	246	233	182	144	62
101 東灘区	X	X	X	X	X	X	X	X	X	X	X	X
102 灘区	-	-	-	-	-	-	-	-	-	-	-	-
105 兵庫区	-	-	-	-	-	-	-	-	-	-	-	-
106 長田区	-	-	-	-	-	-	-	-	-	-	-	-
107 須磨区	1	-	-	-	-	-	-	-	3	1	-	-
108 垂水区	-	1	-	-	-	-	-	-	1	1	-	-
109 北区	1	2	6	12	10	33	49	87	75	70	60	21
110 中央区	X	X	X	X	X	X	X	X	X	X	X	X
111 西区	9	18	23	31	48	94	157	159	154	110	84	41
202 尼崎市	-	2	-	2	3	7	10	11	9	7	8	3
204 西宮市	1	2	2	2	5	9	17	16	24	14	11	9
206 芦屋市	X	X	X	X	X	X	X	X	X	X	X	X
207 伊丹市	-	1	1	4	6	9	18	13	18	14	7	2
214 宝塚市	-	1	3	3	7	8	25	26	22	16	11	3
217 川西市	1	1	-	5	4	9	15	18	14	21	4	4
219 三田市	-	-	5	3	14	20	48	82	73	67	33	19
301 猪名川町	-	2	2	-	3	9	19	24	14	23	16	9
203 明石市	3	5	4	8	5	15	27	39	38	27	22	6
210 加古川市	-	1	1	3	5	13	22	42	44	34	29	8
216 高砂市	-	-	-	1	1	-	3	9	3	3	-	-
381 稲美町	3	3	1	2	6	13	25	25	40	26	9	10
382 播磨町	X	X	X	X	X	X	X	X	X	X	X	X
213 西脇市	1	-	1	1	4	6	11	13	15	12	7	4
215 三木市	1	2	7	2	6	35	62	96	93	64	49	21
218 小野市	2	2	4	6	2	11	25	41	41	26	18	5
220 加西市	1	2	6	-	4	16	29	53	47	31	25	8
228 加東市	2	3	-	2	11	13	32	69	77	56	31	15
365 多可町	-	1	-	-	4	6	10	19	19	15	15	4
201 姫路市	1	3	1	6	11	23	40	73	76	62	49	22
442 市川町	-	1	-	-	1	-	5	5	10	11	2	6
443 福崎町	-	-	-	1	1	2	5	20	15	12	9	6
446 神河町	-	-	1	-	1	-	4	5	3	9	6	3
208 相生市	-	-	2	-	1	1	6	13	14	14	10	9
212 赤穂市	1	-	2	3	2	5	16	26	19	12	10	5
227 宍粟市	1	1	2	2	6	5	17	48	59	63	43	17
229 たつの市	1	8	3	10	7	16	32	53	62	44	26	8
464 太子町	-	-	-	-	-	1	4	12	12	10	4	3
481 上郡町	-	1	-	1	1	4	7	20	18	12	10	4
501 佐用町	2	1	3	2	2	12	29	43	53	63	35	12
209 豊岡市	2	1	6	10	21	27	75	118	114	119	96	44
222 養父市	3	1	4	3	3	13	25	38	61	41	29	18
225 朝来市	1	1	-	3	1	9	20	63	73	57	51	28
585 香美町	2	1	3	5	8	12	37	56	53	45	38	18
586 新温泉町	1	-	-	1	5	22	48	70	87	75	61	37
221 篠山市	2	5	5	12	23	45	147	243	271	239	178	89
223 丹波市	3	6	10	12	13	40	89	175	180	155	108	69
205 洲本市	4	5	5	9	23	52	108	170	137	123	78	33
224 南あわじ市	17	24	50	89	178	312	419	503	392	361	239	116
226 淡路市	2	8	4	11	22	43	121	166	141	143	106	39

[販売農家]

(6) 平均年齢(2-1)

単位:歳

市区町名	営 営 者			同 居 後 継 者			農 業 従 事 者		
	男女計の 平均年齢	男 の 平均年齢	女 の 平均年齢	男女計の 平均年齢	男 の 平均年齢	女 の 平均年齢	男女計の 平均年齢	男 の 平均年齢	女 の 平均年齢
28 兵 庫 県	66.6	66.4	70.7	38.9	38.8	40.4	60.0	59.0	61.3
100 神 戸 市	64.9	64.6	69.8	36.9	36.9	37.3	57.9	56.7	59.3
101 東 灘 区	X	X	X	X	X	X	X	X	X
102 灘 区	-	-	-	-	-	-	-	-	-
105 兵 庫 区	-	-	-	-	-	-	-	-	-
106 長 田 区	-	-	-	-	-	-	-	-	-
107 須 磨 区	68.9	68.9	-	39.1	40.0	33.0	56.7	55.8	58.0
108 垂 水 区	63.8	63.8	-	35.6	35.8	34.0	59.0	60.5	56.6
109 北 区	65.2	64.8	70.8	37.4	37.2	40.1	58.0	56.8	59.5
110 中 央 区	X	X	X	X	X	X	X	X	X
111 西 区	64.8	64.4	69.2	36.6	36.6	36.2	57.8	56.6	59.2
202 尼 崎 市	69.2	68.6	77.8	41.3	41.0	51.0	59.2	57.8	60.7
204 西 宮 市	68.8	68.7	70.8	42.4	43.0	34.5	60.5	59.9	61.1
206 芦 屋 市	X	X	X	X	X	X	X	X	X
207 伊 丹 市	69.6	69.3	72.3	42.1	41.3	50.0	58.9	56.9	61.5
214 宝 塚 市	65.2	65.1	68.8	36.5	37.0	30.4	57.8	56.5	59.3
217 川 西 市	67.3	67.1	70.8	38.5	38.6	36.6	57.2	56.0	58.6
219 三 田 市	65.2	65.0	68.5	36.9	37.1	34.4	58.9	57.6	60.6
301 猪 名 川 町	66.2	65.8	70.8	39.2	39.0	40.9	61.0	59.1	63.4
203 明 石 市	68.2	68.0	71.5	40.6	38.8	54.5	59.1	58.8	59.5
210 加 古 川 市	68.0	67.8	71.9	39.9	39.6	42.9	60.3	59.7	61.1
216 高 砂 市	68.6	68.4	70.0	38.9	39.1	36.5	59.5	58.6	60.8
381 稲 美 町	66.7	66.3	73.6	38.0	38.2	32.8	58.5	57.3	60.1
382 播 磨 町	X	X	X	X	X	X	X	X	X
213 西 脇 市	66.4	66.2	72.0	38.1	37.7	44.7	58.9	58.0	60.3
215 三 木 市	64.4	64.2	68.3	35.8	35.7	36.5	57.5	56.3	59.0
218 小 野 市	65.6	65.5	66.9	38.6	38.1	42.8	58.8	58.2	59.6
220 加 西 市	65.4	65.1	71.7	38.1	37.9	40.5	58.8	58.0	59.9
228 加 東 市	66.0	65.9	67.8	38.5	38.3	42.1	59.0	58.2	60.0
365 多 可 町	66.3	66.2	72.0	38.0	37.9	39.1	60.2	59.9	60.7
201 姫 路 市	68.5	68.1	74.2	40.2	40.1	41.4	60.2	59.4	61.3
442 市 川 町	67.4	67.2	71.4	39.2	39.6	31.3	60.0	59.3	61.2
443 福 崎 町	67.7	67.7	69.2	39.3	39.2	40.5	59.9	59.0	61.2
446 神 河 町	67.4	67.2	71.5	40.5	40.7	37.1	63.3	62.8	64.1
208 相 生 市	69.1	68.6	75.7	40.8	40.9	39.8	62.7	61.6	64.2
212 赤 穂 市	68.3	68.1	74.6	43.0	43.0	42.3	60.7	60.5	60.8
227 宍 粟 市	66.9	66.7	72.5	40.1	40.0	41.4	60.3	59.2	61.8
229 た つ の 市	66.9	66.7	71.6	40.1	39.9	43.3	58.3	57.1	59.9
464 太 子 町	68.7	68.3	75.3	42.6	42.6	42.3	59.4	58.4	60.7
481 上 郡 町	67.9	67.6	72.3	44.6	41.5	59.2	60.6	60.1	61.2
501 佐 用 町	68.0	67.7	74.7	40.3	40.4	36.4	60.8	59.6	62.3
209 豊 岡 市	67.2	67.0	71.1	39.7	39.5	43.1	61.5	60.3	63.2
222 養 父 市	68.2	68.0	75.3	40.2	40.4	37.6	61.9	61.3	62.7
225 朝 来 市	68.1	67.9	73.3	41.6	41.4	45.1	63.1	62.2	64.5
585 香 美 町	65.0	65.0	65.6	37.7	37.5	39.2	60.3	59.0	62.0
586 新 温 泉 町	66.0	65.9	68.7	37.5	37.3	40.7	60.3	58.4	62.4
221 篠 山 市	67.2	66.8	72.4	39.1	39.1	39.1	62.1	60.7	63.6
223 丹 波 市	66.7	66.6	70.6	38.5	38.3	43.2	61.0	59.9	62.6
205 洲 本 市	67.0	66.9	69.2	40.3	40.4	38.5	61.3	60.6	62.0
224 南 あ わ じ 市	65.7	65.4	69.1	39.0	38.8	40.6	59.3	58.1	60.6
226 淡 路 市	66.6	66.4	69.3	39.3	39.5	37.4	62.0	61.3	62.8

[販売農家]

(6) 平均年齢(2-2)

単位:歳

市区町名	農業就業人口			基幹的農業従事者			自営農業従事日数が150日以上の人 (農業専従者)		
	男女計の 平均年齢	男の 平均年齢	女の 平均年齢	男女計の 平均年齢	男の 平均年齢	女の 平均年齢	男女計の 平均年齢	男の 平均年齢	女の 平均年齢
28 兵庫県	68.9	69.5	68.3	69.5	69.6	69.4	67.6	67.5	67.7
100 神戸市	66.8	66.7	67.0	66.7	66.4	67.1	64.8	64.3	65.5
101 東灘区	X	X	X	X	X	X	X	X	X
102 灘区	-	-	-	-	-	-	-	-	-
105 兵庫区	-	-	-	-	-	-	-	-	-
106 長田区	-	-	-	-	-	-	-	-	-
107 須磨区	65.1	64.9	65.3	64.7	64.7	64.8	60.1	59.9	60.7
108 垂水区	63.7	65.3	60.7	64.4	65.3	61.0	58.9	61.4	52.3
109 北区	69.2	69.0	69.5	68.7	68.2	69.4	67.0	66.2	68.2
110 中央区	X	X	X	X	X	X	X	X	X
111 西区	65.7	65.6	65.9	65.8	65.5	66.1	64.1	63.6	64.7
202 尼崎市	65.0	64.2	66.0	65.4	64.2	67.4	64.4	63.2	66.6
204 西宮市	65.3	65.1	65.6	66.9	65.7	68.3	66.0	64.9	67.6
206 芦屋市	X	X	X	X	X	X	X	X	X
207 伊丹市	64.3	63.6	65.1	65.0	63.9	66.7	63.6	62.7	65.1
214 宝塚市	66.2	66.6	65.8	66.2	65.8	67.0	65.2	64.7	66.0
217 川西市	63.7	64.6	62.9	67.0	67.2	66.9	65.6	65.4	65.9
219 三田市	68.1	68.4	67.8	69.1	68.8	69.7	66.9	66.5	67.7
301 猪名川町	70.5	71.4	69.6	70.7	70.9	70.5	68.5	68.1	69.1
203 明石市	65.4	66.4	64.3	67.2	67.2	67.2	65.2	64.5	66.0
210 加古川市	68.5	70.2	66.9	71.1	71.3	70.5	69.0	68.7	69.9
216 高砂市	69.3	73.5	65.9	71.1	72.7	66.7	70.4	71.0	67.8
381 稲美町	65.2	65.9	64.6	67.5	67.1	68.3	64.7	63.7	66.4
382 播磨町	X	X	X	X	X	X	X	X	X
213 西脇市	70.2	70.4	69.7	69.4	69.6	68.7	66.2	66.2	65.9
215 三木市	69.0	69.5	68.5	69.6	69.6	69.7	67.5	67.7	67.2
218 小野市	70.2	70.9	69.2	69.3	69.6	68.4	66.2	66.6	65.3
220 加西市	68.9	69.9	67.5	69.1	69.3	68.8	65.3	65.7	64.4
228 加東市	67.9	69.2	66.7	70.8	71.0	70.4	68.9	68.9	69.0
365 多可町	72.1	72.7	70.5	71.6	71.8	70.8	68.8	69.0	68.0
201 姫路市	71.3	71.8	70.4	70.9	71.1	70.3	68.2	68.0	68.5
442 市川町	69.9	70.7	68.8	70.2	69.4	72.8	65.4	64.9	67.4
443 福崎町	68.5	69.3	67.5	72.1	72.0	72.4	70.1	69.6	71.4
446 神河町	72.9	73.0	72.7	72.6	72.5	73.3	68.4	68.8	66.8
208 相生市	70.6	72.0	69.3	72.5	72.0	73.2	70.9	69.2	73.9
212 赤穂市	70.1	71.1	68.5	69.8	70.4	68.6	68.7	68.5	69.3
227 宍粟市	72.0	72.9	71.1	73.2	73.4	72.9	71.2	71.1	71.3
229 たつの市	69.9	70.3	69.3	68.7	69.2	67.7	65.6	65.5	65.8
464 太子町	69.8	71.9	68.0	72.0	71.9	72.2	72.2	72.1	72.6
481 上郡町	69.7	69.9	69.3	69.1	68.9	69.5	65.7	65.9	65.3
501 佐用町	70.8	71.6	69.8	71.8	71.8	71.6	70.3	70.7	69.5
209 豊岡市	71.3	71.3	71.3	71.2	71.2	71.3	69.6	69.5	69.8
222 養父市	69.4	70.3	68.3	70.9	70.9	70.7	69.2	69.6	68.2
225 朝来市	72.1	72.8	71.2	73.1	73.0	73.4	72.1	71.7	73.2
585 香美町	69.9	69.8	70.0	69.7	69.3	70.3	68.2	67.5	69.5
586 新温泉町	69.8	69.8	69.9	71.9	71.4	72.6	70.7	70.2	71.6
221 篠山市	69.7	69.8	69.7	71.7	71.5	71.9	70.4	70.2	70.7
223 丹波市	71.2	71.2	71.1	70.9	70.7	71.2	69.4	69.0	70.1
205 洲本市	69.2	69.9	68.4	69.3	69.3	69.3	67.7	67.6	67.9
224 南あわじ市	65.5	65.9	65.2	66.6	66.8	66.5	65.5	65.6	65.5
226 淡路市	69.0	69.3	68.7	69.7	69.6	70.0	68.3	68.1	68.8

[農家(総数)]

1 農家数 2 総農家の経営耕地の状況

単位 { 農家数:戸
面積:a

市区町名	総農家数	経営耕地 のある 農家数	経営耕地 面積	所有耕地				耕作放棄地		借入耕地	
				うち貸付耕地		農家数	面積	農家数	面積	農家数	面積
				農家数	面積						
28 兵庫県	81 416	81 190	5 053 700	80 526	4 315 889	16 798	506 623	18 940	343 755	19 182	1 244 434
100 神戸市	4 537	4 514	350 106	4 495	339 694	769	27 327	797	17 262	724	37 739
101 東灘区	4	X	X	X	X	X	X	X	X	X	X
102 灘区	-	-	-	-	-	-	-	-	-	-	-
105 兵庫区	-	-	-	-	-	-	-	-	-	-	-
106 長田区	-	-	-	-	-	-	-	-	-	-	-
107 須磨区	47	X	X	X	X	X	X	X	X	X	X
108 垂水区	52	50	1 928	49	1 911	7	113	6	85	3	130
109 北区	1 745	1 735	127 873	1 729	125 556	271	10 501	384	8 069	296	12 818
110 中央区	2	X	X	X	X	X	X	X	X	X	X
111 西区	2 687	2 678	218 766	2 668	210 433	479	16 351	383	8 643	419	24 684
202 尼崎市	294	294	9 030	292	9 360	17	410	10	127	7	80
204 西宮市	359	357	13 241	356	13 673	43	801	29	651	26	369
206 芦屋市	4	X	X	X	X	X	X	X	X	X	X
207 伊丹市	377	370	11 625	367	11 930	28	655	18	257	31	350
214 宝塚市	598	590	40 705	582	39 228	105	2 343	54	1 877	119	3 820
217 川西市	390	390	15 065	386	15 528	68	1 392	72	825	50	929
219 三田市	1 758	1 753	152 561	1 744	145 104	331	14 562	259	5 569	302	22 019
301 猪名川町	634	634	32 359	629	31 993	117	2 870	133	2 083	113	3 236
203 明石市	1 044	1 043	49 904	1 035	45 309	156	3 540	78	1 009	165	8 135
210 加古川市	3 352	3 345	124 839	3 322	121 125	662	15 200	605	9 003	508	18 914
216 高砂市	760	760	19 822	753	18 280	53	1 039	85	1 124	69	2 581
381 稲美町	1 729	1 728	104 791	1 720	106 095	555	19 326	37	545	299	18 022
382 播磨町	159	X	X	X	X	X	X	X	X	X	X
213 西脇市	1 276	1 270	84 663	1 250	57 541	256	7 320	172	2 640	431	34 442
215 三木市	2 709	2 704	237 198	2 697	213 810	324	11 455	481	8 743	540	34 843
218 小野市	2 084	2 078	173 661	2 073	142 701	291	10 998	342	6 594	366	41 958
220 加西市	3 288	3 274	236 698	3 267	206 059	750	27 842	513	10 470	753	58 481
228 加東市	2 474	2 473	222 371	2 466	193 521	388	15 664	261	4 761	553	44 514
365 多可町	1 696	1 693	106 720	1 681	80 097	345	10 795	221	3 182	468	37 418
201 姫路市	7 144	7 129	255 571	7 068	232 915	1 273	29 829	1 352	23 209	1 240	52 485
442 市川町	916	914	49 490	908	35 596	284	8 072	211	2 409	221	21 966
443 福崎町	997	997	45 097	983	38 428	240	6 199	229	3 845	247	12 868
446 神河町	968	965	43 756	956	35 336	194	5 377	141	1 658	233	13 797
208 相生市	596	596	33 215	584	27 639	191	5 323	117	1 766	174	10 899
212 赤穂市	950	950	57 394	941	38 526	290	7 991	264	4 564	220	26 859
227 宍粟市	3 274	3 271	140 970	3 237	118 977	580	12 634	1 036	17 060	773	34 627
229 たつの市	3 016	3 010	161 949	2 964	129 800	741	21 280	826	13 685	774	53 429
464 太子町	811	811	26 218	798	25 478	174	3 908	169	2 612	135	4 648
481 上郡町	640	637	68 085	628	34 585	217	7 133	99	1 721	177	40 633
501 佐用町	1 929	1 924	105 657	1 907	80 811	505	13 454	746	13 874	616	38 300
209 豊岡市	4 455	4 445	338 135	4 408	259 187	1 638	56 899	1 686	28 439	1 460	135 847
222 養父市	2 397	2 391	98 045	2 348	74 522	488	8 645	898	14 610	771	32 168
225 朝来市	2 322	2 320	119 020	2 293	96 866	554	14 299	699	10 961	652	36 453
585 香美町	1 449	1 441	69 539	1 405	52 371	346	7 756	681	13 580	545	24 924
586 新温泉町	1 450	1 449	72 613	1 426	64 909	307	8 442	731	13 954	433	16 146
221 篠山市	3 774	3 767	326 882	3 744	280 411	850	36 111	723	11 998	1 003	82 582
223 丹波市	5 594	5 583	413 834	5 545	315 339	1 278	41 033	1 074	17 580	1 588	139 528
205 洲本市	2 405	2 400	157 418	2 392	145 649	390	9 837	760	17 112	491	21 606
224 南あわじ市	4 108	4 070	332 437	4 054	289 661	634	17 585	855	14 369	1 373	60 361
226 淡路市	2 699	2 687	149 533	2 661	144 369	354	11 084	1 467	37 910	519	16 248

[自給的農家]

1 農家数 2 自給的農家の経営耕地の状況

単位 { 農家数:戸
面積:a

市区町名	自給的 農家	経営耕地 のある 農家数	経営耕地 面積	所有耕地				耕作放棄地		借入耕地	
						うち貸付耕地					
				農家数	面積	農家数	面積	農家数	面積	農家数	面積
28 兵庫 県	34 585	34 444	646 170	34 127	922 810	9 328	307 055	8 689	159 469	3 021	30 415
100 神戸市	1 261	1 240	23 631	1 238	34 075	238	10 990	214	4 853	48	546
101 東灘区	2	X	X	X	X	X	X	X	X	X	X
102 灘区	-	-	-	-	-	-	-	-	-	-	-
105 兵庫区	-	-	-	-	-	-	-	-	-	-	-
106 長田区	-	-	-	-	-	-	-	-	-	-	-
107 須磨区	33	X	X	X	X	X	X	X	X	X	X
108 垂水区	36	34	666	35	708	2	42	4	73	-	-
109 北区	508	498	9 460	497	13 149	76	4 034	111	2 467	29	345
110 中央区	-	-	-	-	-	-	-	-	-	-	-
111 西区	682	675	12 940	673	19 371	150	6 601	82	2 002	16	170
202 尼崎市	167	167	2 879	165	3 168	7	307	7	72	2	18
204 西宮市	187	186	3 191	185	3 497	24	439	10	247	13	133
206 芦屋市	2	X	X	X	X	X	X	X	X	X	X
207 伊丹市	228	222	3 811	219	3 851	9	129	9	109	14	89
214 宝塚市	228	222	3 980	215	4 666	35	958	11	191	25	272
217 川西市	200	200	3 603	196	4 202	31	710	34	385	11	111
219 三田市	368	363	7 064	362	13 401	121	6 551	53	955	18	214
301 猪名川町	254	254	5 062	251	6 408	54	1 523	61	828	18	177
203 明石市	545	544	9 483	540	10 912	71	1 699	43	586	25	270
210 加古川市	2 082	2 077	37 635	2 056	46 288	414	10 370	376	5 483	157	1 717
216 高砂市	584	584	9 988	578	10 386	37	709	56	738	28	311
381 稲美町	732	732	13 816	727	24 682	307	11 412	18	258	44	546
382 播磨町	137	X	X	X	X	X	X	X	X	X	X
213 西脇市	623	618	11 882	607	16 176	160	5 183	88	1 221	84	889
215 三木市	622	618	11 708	620	17 393	121	5 823	121	1 659	15	138
218 小野市	602	599	11 266	599	17 564	153	6 486	111	1 494	16	188
220 加西市	1 052	1 041	19 738	1 043	35 683	393	16 525	135	2 915	53	580
228 加東市	587	586	11 067	583	17 166	139	6 343	32	519	21	244
365 多可町	698	695	13 163	691	19 933	193	7 285	92	1 486	52	515
201 姫路市	4 630	4 619	84 268	4 577	102 340	886	21 914	837	14 614	365	3 842
442 市川町	529	527	9 561	526	14 841	198	5 788	119	1 305	52	508
443 福崎町	530	530	9 562	523	13 468	156	4 440	126	2 214	52	534
446 神河町	492	489	9 254	483	12 313	119	3 689	80	937	64	630
208 相生市	280	280	5 280	272	8 407	116	3 505	50	859	30	378
212 赤穂市	597	597	10 639	593	15 682	193	5 575	180	3 133	56	532
227 宍粟市	1 778	1 777	34 567	1 752	42 615	408	9 809	599	10 198	177	1 761
229 たつの市	1 518	1 514	28 066	1 488	39 951	423	13 518	451	7 888	135	1 633
464 太子町	547	547	10 365	539	12 529	119	2 805	118	1 987	50	641
481 上郡町	347	344	6 214	341	11 744	164	5 782	61	1 149	28	252
501 佐用町	906	905	17 148	900	25 879	321	9 697	367	6 999	97	966
209 豊岡市	1 912	1 903	36 177	1 892	71 412	945	37 437	774	13 850	245	2 202
222 養父市	1 419	1 419	27 088	1 393	31 267	330	6 472	533	8 858	256	2 293
225 朝来市	1 120	1 120	21 814	1 100	29 696	348	9 430	356	5 810	147	1 548
585 香美町	770	768	14 101	747	17 798	225	5 230	381	8 021	156	1 533
586 新温泉町	618	617	12 119	604	15 719	159	4 645	321	6 082	101	1 045
221 篠山市	965	959	18 754	961	38 593	387	20 312	209	4 124	64	473
223 丹波市	2 124	2 114	40 671	2 108	65 183	727	25 783	476	7 781	138	1 271
205 洲本市	754	754	14 945	752	20 649	213	6 163	330	8 322	52	459
224 南あわじ市	669	654	12 535	656	19 729	225	7 553	239	5 205	43	359
226 淡路市	921	920	17 860	908	21 271	151	3 944	603	16 047	62	533

[土地持ち非農家]

1 世帯数 2 耕地面積

単位 { 世帯数:戸
面積:a

市区町名	耕地及び耕作 放棄地を5a 以上所有して いる世帯数	所有耕地				耕作放棄地		借入耕地	
		世帯数	面積	うち貸付耕地		世帯数	面積	世帯数	面積
				世帯数	面積				
28 兵庫 県	46 499	39 485	1 191 507	30 985	1 091 304	16 062	347 083	529	1 908
100 神戸市	832	710	26 616	518	24 694	294	8 368	5	25
101 東灘区	3	2	83	2	83	2	19	-	-
102 灘区	3	3	222	2	215	1	51	-	-
105 兵庫区	2	2	30	1	27	1	20	-	-
106 長田区	1	-	-	-	-	1	10	-	-
107 須磨区	43	29	755	16	673	31	603	-	-
108 垂水区	18	16	288	7	219	5	89	-	-
109 北区	349	289	8 701	203	7 944	144	4 105	2	15
110 中央区	2	2	82	1	76	-	-	-	-
111 西区	411	367	16 455	286	15 457	109	3 471	3	10
202 尼崎市	129	112	1 646	39	1 112	25	2 810	-	-
204 西宮市	112	100	1 293	29	808	32	784	-	-
206 芦屋市	6	5	200	4	185	1	29	-	-
207 伊丹市	171	167	1 880	39	924	8	105	-	-
214 宝塚市	155	151	3 490	81	2 870	16	595	-	-
217 川西市	95	80	977	35	638	34	599	-	-
219 三田市	490	440	23 939	381	23 028	109	3 298	6	30
301 猪名川町	117	92	2 335	56	1 973	49	1 175	-	-
203 明石市	546	503	8 649	280	6 839	84	1 695	2	2
210 加古川市	2 776	2 235	50 918	1 606	44 280	878	16 300	9	35
216 高砂市	533	443	4 623	131	2 416	145	2 202	2	5
381 稲美町	826	819	27 184	693	25 024	14	328	2	8
382 播磨町	162	141	1 238	49	517	43	488	-	-
213 西脇市	1 157	1 072	30 034	904	28 067	212	3 082	10	36
215 三木市	829	688	29 963	556	28 528	232	5 109	3	13
218 小野市	1 047	930	34 630	813	32 780	213	5 302	4	11
220 加西市	2 229	2 104	93 991	1 961	90 247	309	8 062	11	53
228 加東市	1 035	987	41 035	873	39 293	115	2 555	5	21
365 多可町	1 101	1 033	32 033	899	30 012	174	3 211	12	52
201 姫路市	5 585	4 404	90 496	2 703	74 511	2 178	42 691	49	194
442 市川町	980	941	28 843	855	26 833	177	2 705	22	93
443 福崎町	667	574	13 564	423	11 854	249	5 237	12	48
446 神河町	900	855	26 455	741	25 019	158	2 261	12	36
208 相生市	366	306	9 836	239	8 765	131	2 975	5	18
212 赤穂市	1 025	894	24 643	725	22 321	373	5 425	17	65
227 宍粟市	2 210	1 799	39 796	1 333	34 677	1 007	21 561	32	121
229 たつの市	3 073	2 483	74 182	2 126	69 218	1 152	23 222	31	127
464 太子町	533	397	6 848	235	5 353	271	5 503	1	2
481 上郡町	1 077	1 029	37 813	938	35 560	193	3 969	16	48
501 佐用町	1 325	1 092	29 200	873	26 240	669	14 438	28	95
209 豊岡市	3 024	2 763	110 971	2 418	104 969	1 202	21 784	62	206
222 養父市	1 370	1 148	21 456	841	18 482	722	13 358	30	92
225 朝来市	1 289	1 069	31 154	897	28 461	546	9 924	27	79
585 香美町	995	788	17 460	577	15 247	652	14 697	54	175
586 新温泉町	541	418	8 753	264	7 523	353	7 628	17	39
221 篠山市	1 186	1 107	54 860	989	52 423	277	6 515	1	4
223 丹波市	2 672	2 427	81 495	2 118	76 454	647	13 194	20	86
205 洲本市	907	557	16 191	420	15 012	599	18 014	6	23
224 南あわじ市	1 296	1 033	35 478	894	33 997	612	15 258	5	20
226 淡路市	1 130	589	15 339	429	14 150	907	30 627	11	46

[林業経営体]

1 組織形態別経営体数(2-1)

単位:経営体

市区町名	合計	法人化している						
		計	農事組合 法人	会 社				
				小計	株式会社	合名・合資 会 社	合同会社	相互会社
28 兵庫県	1 648	176	2	23	23	-	-	-
100 神戸市	48	7	1	4	4	-	-	-
101 東灘区	-	-	-	-	-	-	-	-
102 灘区	2	X	X	X	X	X	X	X
105 兵庫区	1	X	X	X	X	X	X	X
106 長田区	-	-	-	-	-	-	-	-
107 須磨区	1	X	X	X	X	X	X	X
108 垂水区	1	X	X	X	X	X	X	X
109 北区	26	2	-	1	1	-	-	-
110 中央区	5	2	-	1	1	-	-	-
111 西区	12	1	1	-	-	-	-	-
202 尼崎市	3	-	-	-	-	-	-	-
204 西宮市	8	2	-	1	1	-	-	-
206 芦屋市	3	-	-	-	-	-	-	-
207 伊丹市	1	X	X	X	X	X	X	X
214 宝塚市	11	-	-	-	-	-	-	-
217 川西市	14	-	-	-	-	-	-	-
219 三田市	43	1	-	-	-	-	-	-
301 猪名川町	40	1	-	-	-	-	-	-
203 明石市	4	-	-	-	-	-	-	-
210 加古川市	2	X	X	X	X	X	X	X
216 高砂市	-	-	-	-	-	-	-	-
381 稲美町	-	-	-	-	-	-	-	-
382 播磨町	-	-	-	-	-	-	-	-
213 西脇市	26	2	-	-	-	-	-	-
215 三木市	11	1	-	-	-	-	-	-
218 小野市	5	-	-	-	-	-	-	-
220 加西市	23	5	-	-	-	-	-	-
228 加東市	15	1	-	-	-	-	-	-
365 多可町	151	5	-	1	1	-	-	-
201 姫路市	54	14	-	4	4	-	-	-
442 市川町	24	2	-	-	-	-	-	-
443 福崎町	6	1	-	-	-	-	-	-
446 神河町	107	16	-	-	-	-	-	-
208 相生市	14	-	-	-	-	-	-	-
212 赤穂市	8	-	-	-	-	-	-	-
227 宍粟市	202	49	-	7	7	-	-	-
229 たつの市	19	2	-	-	-	-	-	-
464 太子町	5	4	-	-	-	-	-	-
481 上郡町	8	1	-	-	-	-	-	-
501 佐用町	70	2	-	-	-	-	-	-
209 豊岡市	153	14	-	1	1	-	-	-
222 養父市	92	8	-	-	-	-	-	-
225 朝来市	69	9	-	3	3	-	-	-
585 香美町	94	2	-	-	-	-	-	-
586 新温泉町	47	7	-	1	1	-	-	-
221 篠山市	115	9	-	-	-	-	-	-
223 丹波市	146	9	1	1	1	-	-	-
205 洲本市	1	X	X	X	X	X	X	X
224 南あわじ市	5	2	-	-	-	-	-	-
226 淡路市	1	X	X	X	X	X	X	X

(注) *1) 家族経営体のうち、1戸1法人を除いた数。

[林業経営体]

1 組織形態別経営体数(2-2)

単位:経営体

市区町名	法人化している(つづき)					地方公共団体・財産区	法人化していない	家族経営体(*1)
	各種団体				その他の法人			
	小計	農協	森林組合	その他の各種団体				
28 兵庫県	127	-	123	4	24	60	1 412	1 317
100 神戸市	2	-	1	1	-	4	37	36
101 東灘区	-	-	-	-	-	-	-	-
102 灘区	X	X	X	X	X	X	X	X
105 兵庫区	X	X	X	X	X	X	X	X
106 長田区	-	-	-	-	-	-	-	-
107 須磨区	X	X	X	X	X	X	X	X
108 垂水区	X	X	X	X	X	X	X	X
109 北区	1	-	1	-	-	1	23	22
110 中央区	1	-	-	1	-	3	-	-
111 西区	-	-	-	-	-	-	11	11
202 尼崎市	-	-	-	-	-	-	3	3
204 西宮市	-	-	-	-	1	-	6	6
206 芦屋市	-	-	-	-	-	-	3	3
207 伊丹市	X	X	X	X	X	X	X	X
214 宝塚市	-	-	-	-	-	-	11	10
217 川西市	-	-	-	-	-	-	14	14
219 三田市	1	-	1	-	-	-	42	37
301 猪名川町	1	-	1	-	-	-	39	38
203 明石市	-	-	-	-	-	-	4	4
210 加古川市	X	X	X	X	X	X	X	X
216 高砂市	-	-	-	-	-	-	-	-
381 稲美町	-	-	-	-	-	-	-	-
382 播磨町	-	-	-	-	-	-	-	-
213 西脇市	2	-	2	-	-	1	23	21
215 三木市	1	-	1	-	-	-	10	10
218 小野市	-	-	-	-	-	-	5	5
220 加西市	5	-	5	-	-	-	18	17
228 加東市	-	-	-	-	1	-	14	14
365 多可町	1	-	1	-	3	30	116	113
201 姫路市	9	-	9	-	1	2	38	35
442 市川町	1	-	1	-	1	-	22	17
443 福崎町	1	-	-	1	-	-	5	5
446 神河町	14	-	14	-	2	5	86	72
208 相生市	-	-	-	-	-	-	14	14
212 赤穂市	-	-	-	-	-	-	8	8
227 宍粟市	39	-	38	1	3	1	152	129
229 たつの市	2	-	2	-	-	-	17	16
464 太子町	4	-	4	-	-	-	1	1
481 上郡町	1	-	1	-	-	-	7	7
501 佐用町	2	-	2	-	-	1	67	65
209 豊岡市	13	-	13	-	-	-	139	134
222 養父市	6	-	6	-	2	2	82	79
225 朝来市	4	-	3	1	2	7	53	48
585 香美町	2	-	2	-	-	2	90	84
586 新温泉町	5	-	5	-	1	-	40	36
221 篠山市	7	-	7	-	2	-	106	104
223 丹波市	2	-	2	-	5	5	132	124
205 洲本市	X	X	X	X	X	X	X	X
224 南あわじ市	2	-	2	-	-	-	3	3
226 淡路市	X	X	X	X	X	X	X	X

[林業経営体]

2 保有山林の状況

単位 { 経営体数:経営体
面積: a

市区町名	所有山林		貸付山林		借入山林		保有山林	
	経営体数	面積	経営体数	面積	経営体数	面積	経営体数	面積
28 兵庫県	1 624	8 913 443	67	697 787	52	2 146 524	1 631	10 362 180
100 神戸市	48	2 494 313	3	22 365	3	1 031	48	2 472 979
101 東灘区	-	-	-	-	-	-	-	-
102 灘区	X	X	X	X	X	X	X	X
105 兵庫区	X	X	X	X	X	X	X	X
106 長田区	-	-	-	-	-	-	-	-
107 須磨区	X	X	X	X	X	X	X	X
108 垂水区	X	X	X	X	X	X	X	X
109 北区	26	66 708	-	-	1	418	26	67 126
110 中央区	5	2 344 465	1	21 980	1	607	5	2 323 092
111 西区	12	18 268	2	385	1	6	12	17 889
202 尼崎市	3	4 109	-	-	-	-	3	4 109
204 西宮市	8	235 596	2	530	1	1 000	8	236 066
206 芦屋市	3	6 950	-	-	-	-	3	6 950
207 伊丹市	X	X	X	X	X	X	X	X
214 宝塚市	11	42 867	1	100	-	-	11	42 767
217 川西市	14	17 608	-	-	-	-	14	17 608
219 三田市	43	53 093	1	135	1	146	43	53 104
301 猪名川町	39	43 104	2	400	-	-	39	42 704
203 明石市	4	3 154	-	-	-	-	4	3 154
210 加古川市	X	X	X	X	X	X	X	X
216 高砂市	-	-	-	-	-	-	-	-
381 稲美町	-	-	-	-	-	-	-	-
382 播磨町	-	-	-	-	-	-	-	-
213 西脇市	26	159 603	1	10 464	-	-	26	149 139
215 三木市	11	13 760	1	2 000	-	-	11	11 760
218 小野市	5	6 794	-	-	-	-	5	6 794
220 加西市	22	79 991	3	2 625	-	-	22	77 366
228 加東市	15	101 341	3	9 997	-	-	15	91 344
365 多可町	149	552 790	4	16 958	1	80 500	150	616 332
201 姫路市	53	246 815	3	5 145	2	3 000	54	244 670
442 市川町	24	62 700	2	622	1	2 300	24	64 378
443 福崎町	6	2 684	-	-	1	139 390	6	142 074
446 神河町	106	726 263	4	107 108	3	18 537	107	637 692
208 相生市	14	43 085	-	-	-	-	14	43 085
212 赤穂市	8	6 751	-	-	-	-	8	6 751
227 宍粟市	194	2 042 603	12	360 780	9	236 684	195	1 918 507
229 たつの市	18	27 372	-	-	1	7 249	19	34 621
464 太子町	5	9 560	-	-	-	-	5	9 560
481 上郡町	7	7 744	-	-	-	-	7	7 744
501 佐用町	70	157 672	-	-	1	984	70	158 656
209 豊岡市	151	315 890	6	51 498	6	43 200	151	307 592
222 養父市	92	191 446	5	24 785	1	5 364	92	172 025
225 朝来市	66	290 786	6	39 268	4	1 566 281	67	1 817 799
585 香美町	93	233 589	-	-	4	19 720	94	253 309
586 新温泉町	46	162 676	2	850	5	19 012	46	180 838
221 篠山市	114	184 528	3	6 654	2	276	114	178 150
223 丹波市	146	370 093	3	35 503	6	1 850	146	336 440
205 洲本市	X	X	X	X	X	X	X	X
224 南あわじ市	5	14 028	-	-	-	-	5	14 028
226 淡路市	X	X	X	X	X	X	X	X

[林業経営体]

3 保有山林面積規模別経営体数

単位:経営体

市区町名	計	保有山林なし	3ha未満	3～5ha	5～10	10～20	20～30	30～50	50～100	100～500	500～1,000	1,000ha以上
28 兵庫県	1 648	17	11	486	446	264	93	107	92	109	14	9
100 神戸市	48	-	-	16	13	4	1	1	2	10	-	1
101 東灘区	-	-	-	-	-	-	-	-	-	-	-	-
102 灘区	2	X	X	X	X	X	X	X	X	X	X	X
105 兵庫区	1	X	X	X	X	X	X	X	X	X	X	X
106 長田区	-	-	-	-	-	-	-	-	-	-	-	-
107 須磨区	1	X	X	X	X	X	X	X	X	X	X	X
108 垂水区	1	X	X	X	X	X	X	X	X	X	X	X
109 北区	26	-	-	13	6	2	-	-	2	3	-	-
110 中央区	5	-	-	-	-	-	-	-	-	4	-	1
111 西区	12	-	-	3	6	2	-	-	-	1	-	-
202 尼崎市	3	-	-	-	-	3	-	-	-	-	-	-
204 西宮市	8	-	-	2	2	1	-	1	-	1	-	1
206 芦屋市	3	-	-	-	-	2	-	1	-	-	-	-
207 伊丹市	1	X	X	X	X	X	X	X	X	X	X	X
214 宝塚市	11	-	-	3	5	2	-	-	-	1	-	-
217 川西市	14	-	-	5	3	2	2	2	-	-	-	-
219 三田市	43	-	-	12	15	8	4	2	2	-	-	-
301 猪名川町	40	1	-	17	11	6	2	2	1	-	-	-
203 明石市	4	-	-	3	-	-	1	-	-	-	-	-
210 加古川市	2	X	X	X	X	X	X	X	X	X	X	X
216 高砂市	-	-	-	-	-	-	-	-	-	-	-	-
381 稲美町	-	-	-	-	-	-	-	-	-	-	-	-
382 播磨町	-	-	-	-	-	-	-	-	-	-	-	-
213 西脇市	26	-	-	9	7	3	3	2	-	1	-	1
215 三木市	11	-	-	4	3	2	1	1	-	-	-	-
218 小野市	5	-	-	3	-	-	1	1	-	-	-	-
220 加西市	23	1	-	9	5	2	1	-	3	2	-	-
228 加東市	15	-	-	6	4	2	1	-	1	-	1	-
365 多可町	151	1	-	31	34	23	21	16	11	12	2	-
201 姫路市	54	-	-	13	15	8	2	5	3	7	1	-
442 市川町	24	-	-	5	10	4	1	2	1	1	-	-
443 福崎町	6	-	-	4	1	-	-	-	-	-	-	1
446 神河町	107	-	-	24	22	22	10	9	11	7	-	2
208 相生市	14	-	-	3	4	5	-	-	1	1	-	-
212 赤穂市	8	-	-	6	1	-	-	1	-	-	-	-
227 宍粟市	202	7	5	40	29	35	5	19	20	37	3	2
229 たつの市	19	-	-	5	6	5	-	1	1	1	-	-
464 太子町	5	-	-	1	1	2	-	-	1	-	-	-
481 上郡町	8	1	-	3	3	-	-	1	-	-	-	-
501 佐用町	70	-	-	18	28	13	6	2	1	1	1	-
209 豊岡市	153	2	2	42	56	29	5	6	6	4	1	-
222 養父市	92	-	1	27	26	14	8	8	6	2	-	-
225 朝来市	69	2	-	18	14	12	3	9	3	5	2	1
585 香美町	94	-	-	26	36	15	5	4	3	4	1	-
586 新温泉町	47	1	-	15	17	5	-	2	4	2	1	-
221 篠山市	115	1	1	48	35	15	4	4	5	2	-	-
223 丹波市	146	-	1	63	38	19	6	5	6	7	1	-
205 洲本市	1	X	X	X	X	X	X	X	X	X	X	X
224 南あわじ市	5	-	-	2	1	1	-	-	-	1	-	-
226 淡路市	1	X	X	X	X	X	X	X	X	X	X	X

[林業経営体]

4 素材生産を行った経営体数と素材生産量

単位 { 経営体数:経営体
素材生産量: m3

市区町名	計		保有山林の素材生産量		受託もしくは立木買いによる素材生産量			
	実経営体数	素材生産量	経営体数	素材生産量	経営体数	素材生産量	うち、立木買い	
							経営体数	素材生産量
28 兵庫県	146	332 109	98	67 225	60	264 884	23	33 616
100 神戸市	1	X	1	X	-	-	-	-
101 東灘区	-	-	-	-	-	-	-	-
102 灘区	X	X	X	X	X	X	X	X
105 兵庫区	X	X	X	X	X	X	X	X
106 長田区	-	-	-	-	-	-	-	-
107 須磨区	X	X	X	X	X	X	X	X
108 垂水区	X	X	X	X	X	X	X	X
109 北区	1	X	1	X	-	-	-	-
110 中央区	-	-	-	-	-	-	-	-
111 西区	-	-	-	-	-	-	-	-
202 尼崎市	-	-	-	-	-	-	-	-
204 西宮市	1	X	1	X	-	-	-	-
206 芦屋市	-	-	-	-	-	-	-	-
207 伊丹市	X	X	X	X	X	X	X	X
214 宝塚市	2	X	2	X	-	-	-	-
217 川西市	-	-	-	-	-	-	-	-
219 三田市	3	X	1	X	2	X	1	X
301 猪名川町	8	1 001	8	1 001	-	-	-	-
203 明石市	-	-	-	-	-	-	-	-
210 加古川市	X	X	X	X	X	X	X	X
216 高砂市	-	-	-	-	-	-	-	-
381 稲美町	-	-	-	-	-	-	-	-
382 播磨町	-	-	-	-	-	-	-	-
213 西脇市	-	-	-	-	-	-	-	-
215 三木市	-	-	-	-	-	-	-	-
218 小野市	1	X	-	-	1	X	-	-
220 加西市	1	X	-	-	1	X	1	X
228 加東市	-	-	-	-	-	-	-	-
365 多可町	8	20 310	6	1 610	4	18 700	2	X
201 姫路市	5	21 626	4	4 824	5	16 802	3	5 150
442 市川町	2	X	1	X	1	X	-	-
443 福崎町	1	X	1	X	-	-	-	-
446 神河町	8	X	6	6 241	2	X	1	X
208 相生市	2	X	2	X	-	-	-	-
212 赤穂市	-	-	-	-	-	-	-	-
227 宍粟市	44	139 156	29	20 479	20	118 677	7	12 919
229 たつの市	4	X	3	21	1	X	-	-
464 太子町	-	-	-	-	-	-	-	-
481 上郡町	1	X	-	-	1	X	-	-
501 佐用町	8	X	7	862	1	X	-	-
209 豊岡市	10	9 196	5	154	5	9 042	2	X
222 養父市	5	X	4	615	1	X	-	-
225 朝来市	9	32 769	5	16 119	5	16 650	1	X
585 香美町	4	X	3	702	1	X	-	-
586 新温泉町	3	X	2	X	1	X	-	-
221 篠山市	3	X	1	X	2	X	1	X
223 丹波市	11	18 168	6	631	5	17 537	4	4 323
205 洲本市	X	X	X	X	X	X	X	X
224 南あわじ市	-	-	-	-	-	-	-	-
226 淡路市	X	X	X	X	X	X	X	X

[林業経営体]

5 過去1年間に林業作業の受託を行った経営体数と受託面積(2-1)

単位 { 経営体数：経営体
面積：a

市区町名	林業作業 の受託を 行った実 経営体数	植 林		下刈りなど		間 伐				
		経営体数	面積	経営体数	面積	実経営体数	切捨間伐		利用間伐	
							経営体数	面積	経営体数	面積
28 兵庫県	80	16	23 509	27	124 982	62	38	408 379	49	195 454
100 神戸市	-	-	-	-	-	-	-	-	-	-
101 東灘区	-	-	-	-	-	-	-	-	-	-
102 灘区	X	X	X	X	X	X	X	X	X	X
105 兵庫区	X	X	X	X	X	X	X	X	X	X
106 長田区	-	-	-	-	-	-	-	-	-	-
107 須磨区	X	X	X	X	X	X	X	X	X	X
108 垂水区	X	X	X	X	X	X	X	X	X	X
109 北区	-	-	-	-	-	-	-	-	-	-
110 中央区	-	-	-	-	-	-	-	-	-	-
111 西区	-	-	-	-	-	-	-	-	-	-
202 尼崎市	-	-	-	-	-	-	-	-	-	-
204 西宮市	-	-	-	-	-	-	-	-	-	-
206 芦屋市	-	-	-	-	-	-	-	-	-	-
207 伊丹市	X	X	X	X	X	X	X	X	X	X
214 宝塚市	-	-	-	-	-	-	-	-	-	-
217 川西市	-	-	-	-	-	-	-	-	-	-
219 三田市	2	-	-	-	-	1	-	-	1	1 000
301 猪名川町	1	-	-	1	200	1	1	200	-	-
203 明石市	-	-	-	-	-	-	-	-	-	-
210 加古川市	X	X	X	X	X	X	X	X	X	X
216 高砂市	-	-	-	-	-	-	-	-	-	-
381 稲美町	-	-	-	-	-	-	-	-	-	-
382 播磨町	-	-	-	-	-	-	-	-	-	-
213 西脇市	1	-	-	-	-	1	1	150	-	-
215 三木市	-	-	-	-	-	-	-	-	-	-
218 小野市	1	-	-	-	-	-	-	-	-	-
220 加西市	1	-	-	-	-	-	-	-	-	-
228 加東市	-	-	-	-	-	-	-	-	-	-
365 多可町	4	1	1 033	1	3 744	4	1	24 500	4	11 300
201 姫路市	5	-	-	1	217	5	4	5 692	4	13 275
442 市川町	1	1	20	1	97	1	1	307	1	53
443 福崎町	-	-	-	-	-	-	-	-	-	-
446 神河町	3	1	2 000	1	10 800	2	2	38 500	1	5 300
208 相生市	-	-	-	-	-	-	-	-	-	-
212 赤穂市	-	-	-	-	-	-	-	-	-	-
227 宍粟市	28	3	6 780	3	31 100	21	8	109 620	19	91 035
229 たつの市	1	1	1 200	-	-	1	-	-	1	3 400
464 太子町	-	-	-	-	-	-	-	-	-	-
481 上郡町	1	-	-	1	1 159	1	1	1 596	-	-
501 佐用町	2	1	700	1	23 500	2	2	5 010	1	4 600
209 豊岡市	8	1	2 400	4	7 602	4	4	31 170	2	4 568
222 養父市	2	1	5 820	2	12 990	2	2	36 350	1	9 140
225 朝来市	5	3	1 156	3	7 948	5	3	24 766	5	12 370
585 香美町	1	1	1 000	1	5 000	1	1	25 000	1	8 000
586 新温泉町	2	1	1 300	2	18 550	2	1	75 800	2	8 915
221 篠山市	3	-	-	2	544	1	1	25 000	1	5 000
223 丹波市	7	1	100	2	31	6	4	2 718	4	16 998
205 洲本市	X	X	X	X	X	X	X	X	X	X
224 南あわじ市	-	-	-	-	-	-	-	-	-	-
226 淡路市	X	X	X	X	X	X	X	X	X	X

[林業経営体]

5 過去1年間に林業作業の受託を行った経営体数と受託面積(2-2)

単位 { 経営体数：経営体
面積：a

市区町名	主伐（請負）		主伐（立木買い）	
	経営体数	面積	経営体数	面積
28 兵庫県	19	33 961	23	18 489
100 神戸市	-	-	-	-
101 東灘区	-	-	-	-
102 灘区	X	X	X	X
105 兵庫区	X	X	X	X
106 長田区	-	-	-	-
107 須磨区	X	X	X	X
108 垂水区	X	X	X	X
109 北区	-	-	-	-
110 中央区	-	-	-	-
111 西区	-	-	-	-
202 尼崎市	-	-	-	-
204 西宮市	-	-	-	-
206 芦屋市	-	-	-	-
207 伊丹市	X	X	X	X
214 宝塚市	-	-	-	-
217 川西市	-	-	-	-
219 三田市	-	-	1	30
301 猪名川町	-	-	-	-
203 明石市	-	-	-	-
210 加古川市	X	X	X	X
216 高砂市	-	-	-	-
381 稲美町	-	-	-	-
382 播磨町	-	-	-	-
213 西脇市	-	-	-	-
215 三木市	-	-	-	-
218 小野市	1	2	-	-
220 加西市	-	-	1	200
228 加東市	-	-	-	-
365 多可町	1	203	2	1 292
201 姫路市	1	1 100	2	1 864
442 市川町	1	209	-	-
443 福崎町	-	-	-	-
446 神河町	2	5 087	1	84
208 相生市	-	-	-	-
212 赤穂市	-	-	-	-
227 宍粟市	8	25 156	7	6 636
229 たつの市	-	-	-	-
464 太子町	-	-	-	-
481 上郡町	1	346	-	-
501 佐用町	-	-	-	-
209 豊岡市	1	1 200	2	1 004
222 養父市	-	-	-	-
225 朝来市	2	600	1	600
585 香美町	-	-	-	-
586 新温泉町	-	-	-	-
221 篠山市	-	-	2	430
223 丹波市	1	58	4	6 349
205 洲本市	X	X	X	X
224 南あわじ市	-	-	-	-
226 淡路市	X	X	X	X

IV 都道府県別一覽表

都道府県別一覽表

經營体数：經營体
農家数：戶
面積：a

都道府県名	農業經營体	林業經營体	總農家数	經營耕地		販売農家数	自給的農家数		經營耕地		耕作放棄地面積 (單位：a)				土地持ち非農家
				農家数	面積		農家数	面積	計	販売農家	自給的農家	面積	農家数	面積	
全	1 377 266	87 284	2 155 082	2 143 878	306 203 659	1 329 591	1 324 687	291 486 007	825 491	819 191	14 717 652	42 306 434	12 710 358	9 082 863	20 513 213
順	5	22	3	17	5	5	17	3	3	28	29	27	27	27	27
北海道	40 714	7 940	44 433	43 972	90 153 496	38 086	37 822	90 057 904	6 347	6 150	95 592	1 865 350	560 250	173 589	1 131 511
青森	35 914	2 059	44 781	44 560	9 410 278	34 866	34 809	9 242 225	9 915	9 751	168 053	1 731 959	572 421	225 249	934 245
岩手	46 993	4 979	66 099	65 701	9 170 266	45 053	45 053	8 805 984	20 845	20 845	364 242	1 742 770	629 543	371 049	742 178
宮城	38 872	1 373	52 360	51 773	8 373 847	37 533	37 369	8 122 250	14 817	14 404	251 597	1 169 246	475 343	180 421	513 482
秋田	38 957	2 726	49 048	48 700	10 727 413	37 756	37 756	10 534 931	11 238	10 944	192 026	953 026	435 646	102 938	414 482
山形	33 820	1 317	46 224	45 910	8 684 070	32 355	32 306	8 457 364	13 869	13 604	226 706	837 165	311 744	171 225	354 196
福島	53 157	2 721	75 338	75 052	9 842 003	52 191	52 191	9 436 371	23 068	22 861	405 632	2 522 605	1 077 762	502 049	942 794
茨城	57 989	1 266	87 678	87 109	11 264 106	57 239	57 098	10 717 134	30 439	30 011	546 972	2 391 833	827 724	528 288	1 035 821
栃木	40 473	2 204	55 446	55 211	9 506 187	39 810	39 739	9 223 645	15 636	15 472	282 542	1 029 599	370 895	183 477	475 227
群馬	26 235	880	50 084	49 851	4 400 100	25 520	25 360	3 966 676	24 564	24 491	433 424	1 404 175	246 778	453 067	704 330
埼玉	37 484	367	64 178	63 956	5 346 804	36 743	36 637	4 867 530	27 435	27 319	479 274	1 272 827	216 745	363 803	692 279
千葉	44 985	582	62 636	62 187	8 065 459	44 039	43 819	7 740 423	18 597	18 368	325 036	1 906 201	579 441	347 420	979 340
東京	6 023	302	11 222	11 155	491 809	5 623	5 591	401 174	5 599	5 564	90 636	95 580	15 940	25 553	54 087
神奈川	13 809	326	24 562	24 412	1 287 985	12 685	12 591	1 085 018	11 867	11 821	202 967	249 673	58 803	85 638	105 232
新潟	56 114	1 931	78 453	78 112	12 676 308	54 400	54 354	12 263 322	24 044	23 758	412 986	1 056 030	414 216	170 990	470 824
富山	17 759	473	23 798	23 655	3 039 531	16 744	16 721	2 914 470	7 054	6 934	125 061	252 744	70 113	40 891	141 740
石川	13 636	1 300	21 087	21 086	2 521 393	13 048	13 016	2 380 573	8 039	7 970	140 820	581 699	135 742	101 319	344 638
福井	16 018	1 245	22 872	22 688	2 436 941	15 245	15 226	2 300 792	7 627	7 462	136 149	197 381	56 291	37 182	103 908
山梨	17 970	431	32 543	32 464	1 575 007	17 020	16 987	1 307 618	15 523	15 477	267 389	578 066	105 882	195 478	276 706
長野	53 808	2 745	104 759	104 465	6 822 785	51 777	51 641	5 857 426	52 982	52 824	965 359	1 677 587	410 106	617 895	649 586
岐阜	29 643	4 662	60 790	60 660	3 156 357	28 511	28 426	2 556 704	32 279	32 234	599 653	618 839	139 641	176 089	303 109
静岡	33 143	1 964	61 093	60 864	4 398 477	31 864	31 761	3 890 081	29 229	29 103	508 396	1 284 250	280 728	316 524	686 998
愛知	36 074	1 314	73 833	73 207	4 873 043	35 066	34 560	4 185 181	38 765	38 647	687 862	851 302	198 128	236 841	416 333
三重	26 423	1 350	42 921	42 744	3 860 203	25 696	25 607	3 544 567	17 225	17 137	315 636	760 349	211 445	144 775	404 129
滋賀	20 188	837	29 020	28 881	3 441 308	19 306	19 279	3 267 266	9 714	9 602	174 042	227 583	66 750	35 122	125 711
京都	18 016	1 574	30 723	30 651	2 008 305	17 485	17 455	1 757 439	13 238	13 196	250 866	309 824	86 374	83 225	140 225
大阪	9 293	267	23 983	23 934	845 569	9 028	8 998	579 361	14 955	14 936	266 208	167 087	32 547	44 327	90 213
兵庫	47 895	1 648	81 416	81 190	5 053 700	46 831	46 746	4 407 530	34 585	34 444	646 170	690 838	184 286	159 469	347 083
奈良	13 291	1 400	25 594	25 522	1 351 038	12 930	12 888	1 118 404	12 664	12 634	232 634	363 317	98 918	95 668	168 731
和歌山	21 496	1 240	29 713	29 640	2 307 500	20 352	20 310	2 142 561	9 361	9 330	164 939	466 061	167 783	79 209	219 069
鳥取	18 381	1 802	27 713	27 562	2 246 218	17 846	17 829	2 063 542	9 867	9 733	182 676	383 153	140 979	89 308	152 866
島根	19 920	2 649	33 513	33 401	2 226 120	19 173	19 126	1 967 646	14 340	14 275	258 474	706 538	188 244	163 490	354 804
岡山	36 801	3 004	62 592	62 356	4 243 211	36 077	36 039	3 758 540	26 515	26 317	484 671	1 137 637	301 280	267 826	568 531
広島	29 929	4 487	56 673	56 544	3 191 221	28 169	28 114	2 677 724	28 504	28 430	513 497	1 188 838	290 366	290 565	607 907
山口	21 417	2 007	35 542	35 422	2 565 601	20 377	20 274	2 289 380	15 235	15 148	276 221	860 644	186 611	175 398	498 635
徳島	18 513	1 001	30 767	30 666	1 975 622	17 958	17 891	1 745 376	12 809	12 775	230 246	457 725	108 378	135 660	213 687
香川	20 814	296	35 163	35 053	1 967 462	20 316	20 281	1 694 078	14 847	14 772	273 384	609 390	179 390	142 914	287 108
愛媛	26 988	2 538	42 252	42 083	3 150 656	25 697	25 616	2 855 343	16 555	16 467	295 313	1 030 662	320 722	228 377	481 364
高知	15 841	2 128	25 345	25 260	1 741 415	15 387	15 348	1 564 054	9 958	9 912	177 361	392 121	103 696	88 025	200 400
福岡	36 032	1 836	52 704	52 285	5 490 772	34 659	34 560	5 166 578	18 045	17 725	324 194	699 173	233 457	126 342	339 374
佐賀	17 020	1 289	22 033	22 063	2 497 062	15 819	15 651	2 390 648	6 214	6 012	106 414	506 940	206 945	71 090	228 905
長崎	21 908	559	33 802	33 595	3 050 579	21 304	21 174	2 828 548	12 498	12 421	222 031	1 112 639	301 677	250 833	560 129
熊本	41 482	2 754	58 414	58 065	7 216 238	40 103	39 942	6 884 192	18 311	18 123	332 046	1 246 049	369 507	239 970	636 622
大分	25 416	3 221	39 475	39 296	3 409 973	24 300	24 175	3 133 967	15 175	15 121	276 006	847 748	250 015	166 922	430 811
宮崎	26 361	3 230	38 428	38 009	4 430 205	25 552	25 217	4 194 276	12 876	12 876	235 929	502 643	178 606	102 333	221 704
鹿児島	39 222	1 050	63 943	63 517	7 339 301	37 536	37 194	6 866 936	26 407	26 323	472 365	1 125 254	261 282	260 766	603 206
沖縄	15 029	10	20 056	19 889	2 370 715	14 241	14 140	2 273 255	5 815	5 749	97 460	244 513	51 250	34 280	158 983

付 録

秘
農林水産省



2015年農林業センサス 農林業経営体調査票

(平成27年2月1日現在)

統計法に基づく基幹統計
農林業構造統計

マスコードキャラクター「フッキー」



政府統計

統計法に基づく国の統計調査です。調査票情報の秘密の保護に万全を期します。

	都道府県	市区町村	旧市区町村	農業集落	調査区	客体番号
基本指標番号						
修正がある場合→						

- 記入する前に、必ず「記入の仕方」をご覧ください。
- この調査票は、統計の作成や各種統計調査の母集団情報以外の目的には使用せず、得られた個々の結果についても、外に漏らしたり課税などの資料に利用することはなく、秘密を厳守することが法律により定められていますので、ありのままをご記入ください。
- 黒色の鉛筆またはシャープペンシルで記入し、間違えた場合は、消しゴムできれいに消してください。
- ★ 数字は、1マスに1つずつ、枠からはみ出さないように右づめで記入してください。
- ★ マークを記入する欄は、下の記入例のように濃く塗りつぶしてください。

記入例

			9	8	7	6	5	4	0
--	--	--	---	---	---	---	---	---	---

 つなげる すきまをあける

記入例

0

 →

★ マスが足りない場合は、一番左のマスにまとめて記入してください。 記入例

11	23
----	----

悪い例

0

 →

【1】経営体の概要

1 経営は会社などの法人化をしていますか。該当するもの1つに必ず記入してください。

法人でない		101	0	
法人である	農事組合法人		0	
	株式会社		0	
	合名・合資会社		0	
	合同会社		0	
	相互会社		0	
	各種団体	農協		0
		森林組合		0
		その他の各種団体		0
その他の法人			0	
地方公共団体・財産区			0	

注:特例有限会社は株式会社に該当します。

家族経営の方は → 次のページの【2】世帯へ

組織経営の方は →

組織経営の方のみ記入してください。

2 牧草を栽培することにより、家畜の預託事業を営んでいますか。該当するものに記入してください。

営んでいる	102	0
営んでいない		0

注:預託料をとって牛馬を預かり、放牧している牧場で、地方公共団体や農協などが経営しているのが一般的で、夏期だけのものや周年のものが該当します。

3 共同で牧草を栽培し、共同で採草、放牧に利用していますか。該当するものに記入してください。

している	103	0
していない		0

注:集落や数戸の農家が共同で牧草を栽培し、かつ共同で採草、放牧に利用していて、各戸に割地されていない場合が該当します。

4ページの【3】農業経営内部の労働力へ

2、3ページは、家族経営の方のみ記入してください。

【2】世帯

1 世帯員の人数を記入してください。

		男(人)		女(人)	
世帯員の数	201			202	
そのうち、満14歳以下の世帯員の数 (平成12年2月1日以降に生まれた方)	203			204	

※「自営農業」には、世帯として請け負った(受託した)農作業を含みます。

2 満15歳以上の世帯員(平成12年1月31日以前に生まれた方)について記入してください。

続柄番号

01:世帯主	07:兄弟姉妹
02:世帯主の配偶者	08:祖父母
03:子	09:孫
04:子の配偶者	10:孫の配偶者
05:世帯主の父母	11:その他
06:世帯主の配偶者の父母	

	① 世帯主との続柄 続柄番号を記入	② 性別 いずれかに		③ 出生の年月 該当する元号・出生の年月を記入してください。				④ 過去1年間のふだんの状況						
		男	女	元号		出生の年月		仕事を主にしていた		主に家事・育児を行った	主に学生(研修を含む。)であった	その他 (高齢や病気などで何もしなかった)		
				明治	大正	昭和	平成	年	月				主に自営農業を行った	主に他に勤務した
世帯主	01	0	0	0	0	0	0	0	0	0	0	0	0	0
世帯員1		0	0	0	0	0	0	0	0	0	0	0	0	0
世帯員2		0	0	0	0	0	0	0	0	0	0	0	0	0
世帯員3		0	0	0	0	0	0	0	0	0	0	0	0	0
世帯員4		0	0	0	0	0	0	0	0	0	0	0	0	0
世帯員5		0	0	0	0	0	0	0	0	0	0	0	0	0
世帯員6		0	0	0	0	0	0	0	0	0	0	0	0	0
世帯員7		0	0	0	0	0	0	0	0	0	0	0	0	0

3 世帯としての所得

(1) 世帯員の中で、過去1年間に自営農業以外の仕事に従事した方がいますか。
該当するものに必ず記入してください。

いる	205	0
いない		0

いる場合

(2) 世帯としての所得は、自営農業と自営農業以外の仕事でどちらが多いですか。
該当するものに記入してください。

自営農業による所得が多い	206	0
自営農業以外の所得が多い (不動産による所得は含み、年金は含まない)		0

注意

従事日数(管理労働を含む。)は、1日を8時間として計算してください。

(例)

- 1日4時間ずつ働いた場合 …2日で1日分
- 毎日1時間ずつ働いた場合…8日で1日分
- 過去1年間で労働時間が8時間未満の場合 ………1日

※過去1年間に仕事をしていない方は記入しないでください。

なお、従事日数が同じ場合は、収入の多いほうに記入してください。

世帯主	⑤ 過去1年間で自営農業に従事した日数 <small>手伝いなどで自営農業に従事した場合も含まれます。</small>							⑥ 仕事の日数は		⑦ 農業経営または林業経営の		
	1	30	60	100	150	200	250	自営農業が多い	その他の勤務や自営業が多い	経営主である	経営の後継者である(予定者を含む)	
											経営主と関係がある	経営主と関係がない
従事しなかった日数	1日	30日	60日	100日	150日	200日	250日以上	必ず1つに	該当するほうに	必ず1人に	該当する方すべてに	1人に
0	0	0	0	0	0	0	0	0	0	0	0	0
1	0	0	0	0	0	0	0	0	0	0	0	0
2	0	0	0	0	0	0	0	0	0	0	0	0
3	0	0	0	0	0	0	0	0	0	0	0	0
4	0	0	0	0	0	0	0	0	0	0	0	0
5	0	0	0	0	0	0	0	0	0	0	0	0
6	0	0	0	0	0	0	0	0	0	0	0	0
7	0	0	0	0	0	0	0	0	0	0	0	0

※過去1年間でいずれかの決定に参画した方(経営主を除く。)に記入してください。

- 生産品目や飼養する畜種の選定・規模
- 出荷先の決定
- 資金調達
- 機械・施設などへの投資
- 農地借入の決定
- 農作業受託(請負)の決定
- 雇用の決定・管理

世帯内に後継者がいない場合

4 世帯から離れて住んでいる農業経営の後継者(満15歳以上)がいますか。該当するものに記入してください(予定者を含みます。)

注:「農業経営の後継者」とは、次の代でその家の農業経営を継ぐ人です(予定者を含みます。)

いる	0
いない	0

次のページの
【4】農業経営の雇用へ

組織経営の方のみ記入してください。

【3】農業経営内部の労働力

経営の責任者・役員・構成員のうち、過去1年間に農業経営に従事した人について、従事日数別に実人数を記入してください。

	男		女	
	実人数(人)		実人数(人)	
1～29日	303		304	
30～59日	305		306	
60～99日	307		308	
100～149日	309		310	
150～199日	311		312	
200～249日	313		314	
250日以上	315		316	
計	301		302	

注:従事日数には、管理労働を含みます。常雇、臨時雇の労働力は含みません。

【4】からは、すべての方が記入してください。

【4】農業経営の雇用

1 常雇

過去1年間に農業経営のために常雇した(あらかじめ7か月以上の契約を雇った人)について、実人数と従事した日数の合計を記入してください。

	実人数(人)		従事日数の合計(人日)	
男	323	324		
女	325	326		

該当する年齢別の実人数を記入してください。

	男(人)		女(人)	
	実人数(人)		実人数(人)	
15～24歳	327		328	
25～34歳	329		330	
35～44歳	331		332	
45～64歳	333		334	
65歳以上	335		336	

2 臨時雇

過去1年間に日雇・季節雇などで、農業経営のために臨時雇した人(手伝いなどを含みます。)について、実人数と従事した日数の合計を記入してください。

	実人数(人)		従事日数の合計(人日)	
男	343	344		
女	345	346		

【5】土地

土地の状況を記入してください(けい群を含めます)。

	1畝	1反	1町	10坪	100坪	1,000坪
a (アール)	約1a	約10a	約100a	約0.3a	約3.3a	約33a
㎡	約100㎡	約1,000㎡	約10,000㎡	約33㎡	約330㎡	約3,300㎡



自分が耕作している土地を、1年間のうち一部の期間だけ貸した場合には、貸している土地には含みません。

	(ha)	(反)	(畝)
所有している田	406		
そのうち、貸している田	407		
そのうち、耕作を放棄している田	408		

1年間のうち一部の期間を借りた土地の場合、借りていない期間を所有者(貸した側)が作付けしている場合は、借りている土地に含みません。

	(町)	(反)	(畝)
借りている田	409		
経営している田 (406-407-408+409)	①		

経営している田に過去1年間にどのような作付けをしましたか。該当する項目に面積を記入してください。

稲を作った田	②食用 主食用米、加工用米、米粉用米	③飼料用 飼料用米、ホールクropp サイレージ用稲など	②、③のうち、裏作物を作った田 (二毛作を行った田)	(町)			(反)			(畝)			
稲以外の作物だけを作った田	412	413	414										
何も作らなかった田	415	416											

(412+413+415+416は、経営している田(①)と一致します)

注意

- 常雇、臨時雇には、2,3ページ【2】の世帯員の人数、従事日数は含めないでください。
- 従事日数には、管理労働を含みます。
- 臨時雇には、農業研修生、手間替え、ゆい(労働交換)なども含みます。

注意

- 土地登記簿上の地目や面積ではなく、現状の地目や面積を記入してください。
- 居住地以外の、他の市区町村にある土地も含めて記入してください。
- すでに原野化し、現状が耕地でないものは除きます。
- 「耕作を放棄している」は、1年以上作付け(肥培管理も)していない土地のうち、今後も作付けする考えのない土地をいいます。なお、すでに原野化している土地は含めないでください。
- 「貸している」「借りている」は、無償の場合も含まれます。
- 実質的に経営を任せている場合は、「貸している」に記入してください。

畑 (牧草専用は含み、**樹園地は除きます。**)

		(ha)	(a)
		(町)	(反)
所有している畑	417		
そのうち、貸している畑	418		
そのうち、耕作を放棄している畑	419		

借入地としない

自分が借りて野菜を作付け
所有者は水稲を作付けしている
自分が借りて麦を作付け
平成26年2月 借りた土地に所有者が耕作 平成27年2月

		(ha)	(a)
		(町)	(反)
借りている畑	420		
経営している畑 (417-418-419+420)	④		

経営している畑に過去1年間にどのような作付けをしましたか。該当する項目に面積を記入してください。

		(町)	(反)	(畝)
普通作物を作った畑	423			
飼料作物だけを作った畑	424			
牧草専用	425			
何も作らなかった畑	426			

(423~426の合計は、経営している畑(④)と一致します)

注:「飼料作物だけを作った畑」には、牧草を作った畑を含めますが、牧草だけを作った畑は「牧草専用」とします。「牧草専用」には、草地造成により造成した草地を含めません。

樹園地

		(ha)	(a)
		(町)	(反)
所有している樹園地	427		
そのうち、貸している樹園地	428		
そのうち、耕作を放棄している樹園地	429		
借りている樹園地	430		
経営している樹園地 (427-428-429-430)	⑤		

耕地以外(山林・原野など)

山林・原野などの耕地以外の土地で過去1年間に採草地や放牧地として利用した土地面積を記入してください。

		(ha)	(a)
		(町)	(反)
耕地以外で利用した土地面積	441		

ハウス・ガラス室

過去1年間に施設園芸に利用したハウス・ガラス室の実面積を記入してください。

		(a)	m
		(畝)	
ハウス・ガラス室の実面積	442		

注:ハウス・ガラス室とは、その中で普通の姿勢で作業できるものをいいます。

水稲の育苗だけ、きのこの栽培だけに利用したものは除きます。

山林

のちほど、12ページで記入してください

【6】所有している農業用機械

現在所有している機械について、その台数を記入してください(複数の農家で共有している場合は保管している方のみ記入してください。)

		所有台数 (台)
動力田植機	451	
トラクター	452	
コンバイン	453	

【7】販売を目的とした農産物の生産

1 過去1年間に販売を目的として作付け(栽培)した延べ面積(けい畔は含めません。)を記入してください。
(始めから販売を目的とせず、自給用に作付け(栽培)した面積は含めないでください。)

「水稲」、「陸稲」には、食用の米(主食用米、加工用米、米粉用米)が該当します(以降の項目においても同様の取扱いとしてください。)

野菜からは、露地作、施設作ごとに記入してください。

			作付(栽培)延べ面積		
			(ha)	(反)	(a)
			(町)	(反)	(畝)
稲・麦・雑穀	水稲	502			
	陸稲	503			
	小麦	505			
	大麦・裸麦	506			
	そば	508			
	その他の雑穀	509			

注:「その他の雑穀」には、「あわ」、「きび」、「ひえ」などの合計を記入してください。

			(ha)	(反)	(a)
			(町)	(反)	(畝)
いも類	原料用ばれいしょ(でんぷん用)	511			
	食用ばれいしょ(加工用を含む。)	512			
	かんしょ	513			

注:ばれいしょは、作付け時の用途が「原料用」か「食用」かで記入してください。
なお、「種ばれいしょ」は、それぞれに記入してください。

			(ha)	(反)	(a)
			(町)	(反)	(畝)
豆類	大豆	515			
	小豆	516			
	その他の豆類	517			

注:未成熟の豆類(「えだまめ」、「さやいんげん」、「さやえんどう」、「グリーンピース」など)はここに含めず、「その他の野菜」に記入してください。

			(ha)	(反)	(a)
			(町)	(反)	(畝)
工芸農作物	さとうきび	519			
	たばこ	520			
	茶	521			
	てんさい(ビート)	522			
	こんにゃくいも	523			
	その他の工芸農作物	524			

注:「その他の工芸農作物」には、なたね、いぐさ、ホップ、ごま、ラベンダー、薬用作物などの合計を記入してください。

			露地作延べ面積		
			(ha)	(反)	(a)
			(町)	(反)	(畝)
野菜類 根菜類	だいこん	534			
	にんじん	536			
	さといも	538			
	やまのいも(ながいもなど)	540			
	その他の野菜	570			

			(ha)	(反)	(a)
			(町)	(反)	(畝)
野菜類 葉菜類	はくさい	542			
	キャベツ	544			
	ほうれんそう	546			
	レタス	548			
	ねぎ	550			
	たまねぎ	552			
ブロッコリー	554				

			(ha)	(反)	(a)
			(町)	(反)	(畝)
野菜類 果菜類	きゅうり	556			
	なす	558			
	トマト	560			
	ピーマン	562			

			(ha)	(反)	(a)
			(町)	(反)	(畝)
果実的野菜	いちご	564			
	メロン	566			
	すいか	568			

			(ha)	(反)	(a)
			(町)	(反)	(畝)
その他の野菜	570				

注:「その他の野菜」には、「もやし」、「えだまめ」、「スイートコーン」、「ごぼう」、「にら」、「かぼちゃ」、「アスパラガス」など該当しなかった野菜の合計を記入してください。

施設作延べ面積 (a) (畝) m	
535	
537	
539	
541	

(a) (畝) m	
543	
545	
547	
549	
551	
553	
555	

(a) (畝) m	
557	
559	
561	
563	

(a) (畝) m	
565	
567	
569	

571	
-----	--

ホールクロープサイレージ用稲や
飼料用米など食用以外の用途に
作付けた稲は、こちらに含まます。

果樹類		露地作延べ面積 (ha) (a) (町) (反) (畝)		施設作延べ面積 (a) (畝) m	
温州みかん	604			605	
その他のかんきつ	606			607	
りんご	608			609	
ぶどう	610			611	
日本なし	612			613	
西洋なし	614			615	
もも	616			617	
おうとう	618			619	
びわ	620			621	
かき	622			623	
くり	624			625	
うめ	626			627	
すもも	628			629	
キウイフルーツ	630			631	
リンナップル	632			633	
その他の果樹	634			635	

注:未成園を含みます。

花き・花木		露地作延べ面積 (ha) (a) (町) (反) (畝)		施設作延べ面積 (a) (畝) m	
花き	644			645	
花木	646			647	

花きの露地、施設面積がある方のみ記入してください。

切り花類	648	0	鉢ものの類	650	0
球根類	649	0	花壇用苗ものの類	651	0

注:花き苗、花木苗を含みます。

その他の作物		露地作延べ面積 (ha) (a) (町) (反) (畝)		施設作延べ面積 (a) (畝) m	
その他の作物	653			654	

注:販売を目的として栽培した水稲苗、野菜苗、果樹苗、造林用の苗木、芝、飼料用作物、青刈り作物など、どの欄にも該当しなかった作物の合計を記入してください。

家畜

注意

- 共同放牧をしたり、外部に預託している家畜を含めます。
- 会社などから飼養を委託されて飼養管理しているもの(家畜、飼料などを委託側から提供され、飼養管理労働のみに従事した場合は除きます)。

2 現在、搾乳目的で飼っている牛の頭数を記入してください。

		(万)	(千)	(百)	(十)	頭
2歳(24か月齢)以上	662					
2歳(24か月齢)未満	663					

注:搾乳する予定のない子牛は、【7】の3の「売る予定の子牛(など)(667、669、671)」に種類ごとに記入してください。

3 現在、販売する予定で飼っている牛の頭数を記入してください。

		(万)	(千)	(百)	(十)	頭
和牛などの肉用種	子取り用めす牛	665				
	肥育中の牛	666				
	売る予定の子牛など(種おすを含む。)	667				
和牛と乳用種の交雑種	肥育中の牛	668				
	売る予定の子牛	669				
肉用として飼っている乳用種	肥育中の牛	670				
	売る予定の子牛	671				

4 現在、販売する予定で飼っている豚の頭数を記入してください。

		(万)	(千)	(百)	(十)	頭
子取り用めす豚	673					
肥育中の豚	674					

5 現在、卵の販売を目的として飼っている採卵鶏の羽数を記入してください(ひなどりを含みます。)

		(万)	(千)	(百)	(十)	羽
採卵鶏	675					

6 過去1年間に出荷したブロイラーの羽数を記入してください。

		(万)	(千)	(百)	(十)	羽
ブロイラー	676					

その他

7 【7】の1から6以外で、販売を目的として、きのこの栽培やその他の農業経営を行っていますか。該当するものに必ず記入してください。

行っていない	677	0	
行っている	きのこの栽培	678	0
	その他の農業経営	679	0

馬、羊、やぎなどの飼養、養蜂、養蚕など

【8】過去1年間の農作業の委託(請け負わせ)

過去1年間によそに委託した(請け負わせた)農作業について、該当するものすべてに記入してください。

水稲作業	育苗	701	0
	耕起・代かき	702	0
	田植	703	0
	防除	704	0
	稲刈り・脱穀	705	0
	乾燥・調製	706	0
	上記のすべての水稲作業を一括して委託	707	0
	さとうきび作業	708	0
	水稲・さとうきび以外の作業(麦作、大豆作、畜産など)	709	0

注:実質的に「経営自体」を任せている場合は含めないでください。

その場合は、4、5ページ【5】土地の貸している土地の面積に記入してください。

【9】過去1年間の農作業の受託(請負)

1 過去1年間の農作業の受託(請負)による料金収入について、該当するもの1つに**必ず**記入してください。

注:農作業とともに、実質的に「経営自体」を引き受けている場合は含めないでください。
その場合は、4、5ページ【5】土地の借りている土地の面積に記入してください。

			711
受託(請負)料金収入なし			0
農 作 業 の 受 託 (請 負) あ り	15万円未満	0	0
	15～50万円未満	0	0
	50～100万円未満	0	0
	100～200万円未満	0	0
	200～300万円未満	0	0
	300～500万円未満	0	0
	500～700万円未満	0	0
	700～1,000万円未満	0	0
	1,000～1,500万円未満	0	0
	1,500～2,000万円未満	0	0
2,000～3,000万円未満	0	0	
3,000～5,000万円未満	0	0	
5,000万～1億円未満	0	0	
1～3億円未満	0	0	
3～5億円未満	0	0	
5億円以上	0	0	

[5億円以上]の場合は、金額も記入してください。

			億円
712			

○「工芸農作物作(さとうきび作を除く。)」には、なたね、いぐさ、ホップ、ごま、ラベンダー、薬用作物などに関する受託の有無を回答してください。

受託料金収入がある方のみ記入してください。

2 水稲作作業で、過去1年間によそから受託した(請け負った)作業の**実面積**を記入してください。

		実面積 (ha) (a)			
		(町)	(反)	(畝)	
作 業 ご と に 受 託 し た	育苗	713			
	耕起・代かき	714			
	田植	715			
	防除	716			
	稲刈り・脱穀	717			
	乾燥・調製	718			
	すべての水稲作作業を一括して受託	719			

3 さとうきび作作業で、過去1年間によそから受託した(請け負った)作業の**実面積**を記入してください。

		実面積 (ha) (a)			
		(町)	(反)	(畝)	
作 業 ご と に 受 託 し た	耕起・整地	720			
	植付け	721			
	中耕・培土	722			
	防除	723			
	収穫	724			
すべてのさとうきび作作業を一括して受託	725				

4 水稲、さとうきび以外で、過去1年間によそから受託した(請け負った)農作業すべてに記入してください。

受 託 し た す べ て の 作 業 に	麦作	726	0
	大豆作	727	0
	野菜作	728	0
	果樹作	729	0
	飼料用作作物	730	0
	工芸農作物作(さとうきび作を除く。)	731	0
	その他の作物作	732	0
	畜産	733	0
	酪農ヘルパー	734	0

【10】過去1年間の農産物の販売

1 過去1年間の農産物の販売金額(売上高)について、該当するもの1つに必ず記入してください。(畜産物、栽培きのこ、養蜂、まゆなどを含みます。)

注:販売金額には、売上金額を記入してください(肥料代、農薬代などの経費を引かない。)
自給分(自家消費した分)の見積金額は含め
ないでください。

		801
販売なし		0
農 産 物 の 販 売 あ り	15万円未満	0
	15～50万円未満	0
	50～100万円未満	0
	100～200万円未満	0
	200～300万円未満	0
	300～500万円未満	0
	500～700万円未満	0
	700～1,000万円未満	0
	1,000～1,500万円未満	0
	1,500～2,000万円未満	0
	2,000～3,000万円未満	0
	3,000～5,000万円未満	0
	5,000万～1億円未満	0
1～3億円未満	0	
3～5億円未満	0	
5億円以上	0	

「5億円以上」の場合は、
金額も記入してください。

		億円
602		

注意

【販売金額には次のものを含めます】

- 自ら営む農家レストランや農産物加工品の製造に仕向けた農産物の見積金額
- 観光農園を営んでいる場合の入園料(入場料)(入園料金で農産物を一定量収穫させる場合)
- 貯蔵しておいた農産物を過去1年の間に販売した金額
- 売買契約済みであるが、代金を受け取っていない分の見積金額

- 「消費者に直接販売」には自ら生産した農産物又はそれを使用した加工品を消費者に販売しているものが該当します。
- 「その他の農産物直売所」には、共同で運営している直売所又は他の人が運営している直売所が該当します。

農産物の販売金額がある方のみ記入してください。

2 過去1年間の販売金額が上位3位までの部門の順位を記入し、合計に占める割合をそれぞれ記入してください。

		1位	2位	3位	割
水稲・陸稲	803	0	0	0	
麦類	805	0	0	0	
雑穀・いも類・豆類	807	0	0	0	
工芸農作物	809	0	0	0	
露地野菜	811	0	0	0	
施設野菜	813	0	0	0	
果樹類	815	0	0	0	
花き・花木		0	0	0	
その他の作物	819	0	0	0	
酪農	821	0	0	0	
肉用牛	823	0	0	0	
養豚	825	0	0	0	
養鶏	827	0	0	0	
養蚕	829	0	0	0	
その他の畜産	831	0	0	0	

注:経営部門が4部門以上である場合は、割合の合計が10に満たないこともあります。

きのこの栽培は「その他の作物」に、地鶏や養蜂は「その他の畜産」に含めます。

3 過去1年間に農産物を販売したすべての出荷先を記入し、そのうち、最も売上高が高かった出荷先を1つ記入してください。

		出荷先	843	
該 当 す る す べ て に	農協へ	833	0	
	農協以外の集出荷団体へ	834	0	
	卸売市場へ	835	0	
	小売業者へ	836	0	
	食品製造業・外食産業へ	837	0	
	消 費 者 に 直 接 販 売	自営の農産物直売所で	838	0
		その他の農産物直売所で	839	0
		インターネットで	840	0
	他の方法で(無人販売など)	841	0	
	その他へ	842	0	
			うち売上1位の出荷先(1つに)	
			0	

【11】農業経営の特徴

農事組合法人、会社の方のみ記入してください。

- 1 農業経営について、農業以外の業種から資本金・出資金の提供を受けていますか。
該当するものすべてに記入してください。

注:以下は含めないでください。

- 農業者又は農業を営む会社などからの出資
- 農協や市区町村からの出資
- 集落営農などにおける構成員からの現物出資
- 金融機関などからの融資

提供元の事業所が複数の事業を行っている場合は、そのうち、主な経済活動を回答してください。
NPO法人から提供を受けている場合も、行っている主な経済活動により回答してください。

提供を受けていない		851	0
提供を受けているものすべてに	建設業または運輸業から	852	0
	飲食料品関連の		
	製造業・サービス業から	853	0
	卸売・小売業から	854	0
	飲食料品関連以外の		
	製造業から	855	0
	卸売・小売業から	856	0
	医療・福祉・教育関連から	857	0
	その他から	858	0

- 2 地域の慣行に比べて、環境への負担を軽減した農産物の栽培(販売目的)を行っていますか。
該当するものすべてに必ず記入してください。

注:販売を目的とせず、自給用のみに(付け/栽培した)場合は、「行っていない」としてください。

行っていない	861	0	
行っている	化学肥料の低減	862	0
	農業の低減	863	0
	堆肥による土作り	864	0

- 3 農業生産に関連した事業を行っていますか。
該当するものすべてに必ず記入してください。

行っていない	871	0	
行っているすべての事業に	農産物の加工	872	0
	貸農園・体験農園など	873	0
	観光農園	874	0
	農家民宿	875	0
	農家レストラン	876	0
	海外への輸出	877	0
その他	878	0	

注:「農産物の加工」には、自家用分の加工を含めません。

原材料のすべてを他から購入している場合は、「行っていない」に該当します。

関連した事業を行った方のみ記入してください。

- 4 過去1年間の農業生産に関連した売上金額の合計について、該当するもの1つに記入し、合計に占める割合をそれぞれ記入してください。

売上合計金額	881	合計に占める割合	割
売上金額なし	0	882	
100万円未満	0	883	
100～500万円未満	0	884	
500～1,000万円未満	0	885	
1,000～5,000万円未満	0	886	
5,000～1億円未満	0	887	
1～10億円未満	0	888	
10億円以上	0		

注:共同で経営している場合は、持ち分に応じた売上金額欄を記入してください。

【12】山林及び林業作業

1 山林について、面積を記入してください。

		(ha)		(a)	
		(町)	(反)	(畝)	
所有している山林	902				
そのうち、貸している山林	903				
借りている山林	904				
保有山林 (902-903+904)	901				

注:「貸している山林」には、自分の土地を他人に分取させている山林のほか、他人が地上権の設定をした山林を含めません。

「借りている山林」には、他人の土地に分取している山林のほか、他人の土地に地上権を設定した山林を含めません。

2 保有山林のうち、期間を定めて一連の作業(管理を含む。)を一括して他に任せている山林面積を記入してください。

		(ha)		(a)	
		(町)	(反)	(畝)	
任せている山林面積	911				

注:林業経営を委託している面積のことで、地上権を設定している山林や作業ごとに委託(請け任せ)している山林面積は含みません。

3 保有山林以外で、期間を定めて一連の作業(管理を含む。)を一括して他から任されている山林面積を記入してください。

		(ha)		(a)	
		(町)	(反)	(畝)	
任されている山林面積	912				

注:林業経営を受託している面積のことで、地上権の設定をした山林や作業ごとに受託(請負)している山林面積は含みません。

4 保有山林における過去5年間の林業作業について、該当するものすべてに記入してください(委託した(請け負わせた)作業を含みます。)

該当するすべてに			
植 林	913	0	
下刈りなど	914	0	
間 伐	切捨間伐	915	0
	利用間伐	916	0
主 伐	917	0	

注:「下刈りなど」には、枝打ち、つる切り、除伐、倒木起こしなどを含みます(以下も同じです。)

【13】林業経営内部の労働力

世帯員又は経営の責任者・役員・山林の共同保有者のうち、過去1年間に林業経営に従事した人について、従事日数別に実人数を記入してください。

		男 (人)		女 (人)	
1 ~ 29 日	933			934	
30 ~ 59 日	935			936	
60 ~ 99 日	937			938	
100 ~ 149 日	939			940	
150 ~ 199 日	941			942	
200 ~ 249 日	943			944	
250 日以上	945			946	
計	931			932	

注 意

森林組合や会社などの法人の方のみでなく、世帯で林業経営を行っている方も記入してください。

従事日数(管理労働を含む。)は、1日を8時間として計算してください。

(例)

○1日4時間ずつ働いた場合 …2日で1日分

○毎日1時間ずつ働いた場合 …8日で1日分

○過去1年間で労働時間が8時間未満の場合 ………1日

5 保有山林における過去1年間の実作業面積について記入してください(委託した(請け負わせた)作業を含みます。)

		(ha)		(a)	
		(町)	(反)	(畝)	
植 林	918				
下刈りなど	919				
間 伐	切捨間伐	920			
	利用間伐	921			
主 伐	922				

注:実作業面積のため、1haの山林に対して、下刈りを2度行った場合でも1haと記入してください。

【14】林業経営の雇用

1 常雇

過去1年間に林業経営のために常雇した人(あらかじめ年間7か月以上の契約で雇った人)について、実人数と従事した日数の合計を記入してください。

		実人数 (人)		従事日数の合計 (日)	
男	953			954	
女	955			956	

2 臨時雇

過去1年間に日雇・季節雇などで、林業経営のために臨時雇した人(手伝いなどを含まず。)について、実人数と従事した日数の合計を記入してください。

		実人数 (人)		従事日数の合計 (日)	
男	959			960	
女	961			962	

3 150日以上従事した人

過去1年間に常雇又は臨時雇した人(うち、90日以上林業労働に従事した人)について、実人数を記入してください。

		実人数 (人)	
150日以上従事した人	963		

【15】素材生産

1 保有山林において、自ら伐採した過去1年間の素材生産量を記入してください。

		(m)	
素材生産量	965		

2 受託(請負)もしくは立木買いによる過去1年間の素材生産量を記入してください(間伐のうち素材として利用したものを含まず。)

		(m)	
素材生産量	966		
そのうち、立木買いによる	967		

【16】過去1年間の林産物の販売

1 過去1年間の林産物の販売金額(売上高)の合計について、該当するもの1つに必ず記入してください。

注:立木を購入して生産した素材や栽培きのこ、林業用苗木の販売額は含みません。

			971
販売なし			0
林産物の販売あり	15万円未満		0
	15～50万円未満		0
	50～100万円未満		0
	100～200万円未満		0
	200～300万円未満		0
	300～500万円未満		0
	500～700万円未満		0
	700～1,000万円未満		0
	1,000～1,500万円未満		0
	1,500～2,000万円未満		0
	2,000～3,000万円未満		0
3,000～5,000万円未満		0	
5,000万～1億円未満		0	
1～3億円未満		0	
3～5億円未満		0	
5億円以上		0	

「5億円以上」の場合は、金額も記入してください。

		億円	
972			

販売金額がある方のみ記入してください。

2 過去1年間に販売した林産物の販売について、該当するものすべてに記入してください。

該当するすべてに	立木で	973	0
	素材で	974	0
	ほだ木用原木	975	0
	特用林産物	976	0

注:「特用林産物」とは、薪、炭のほか山林から採取した山菜、きのこ、たけのこなどをいいます。

【17】過去1年間の林業作業の受託(請負)

1 過去1年間の林業作業の受託(立木買いによる素材生産を含む。)による料金収入について、該当するもの1つに必ず記入してください。

注:立木買いによる素材生産の受託料金収入は、素材売却額と立木購入額との差額としてください。

受託(請負)料金収入なし		981	0
林業作業の受託(請負)あり	15万円未満		0
	15～50万円未満		0
	50～100万円未満		0
	100～200万円未満		0
	200～300万円未満		0
	300～500万円未満		0
	500～700万円未満		0
	700～1,000万円未満		0
	1,000～1,500万円未満		0
	1,500～2,000万円未満		0
	2,000～3,000万円未満		0
	3,000～5,000万円未満		0
	5,000万～1億円未満		0
	1～3億円未満		0
3～5億円未満		0	
5億円以上		0	

「5億円以上」の場合は、金額も記入してください。

982 8 8 8 8 8

受託料金収入がある方のみ記入してください。

2 過去1年間によそから受託した(請け負った)林業作業の実面積を記入してください。

	実面積	(ha)	
		(町)	(反)
植林	983	8	8
下刈りなど	984	8	8
間切捨間伐	985	8	8
伐利用間伐	986	8	8
主受託	987	8	8
伐立木買い	988	8	8

注:他に再委託している面積は含みません。

【18】都道府県設定項目

該当する項目を記入してください。

6ページの【7】の1で、水稻作付(栽培)延べ面積がある方のみ記入してください。

1 米の生産量のうち、過去1年間にJAや集荷業者を通さずに直接、外食業者や消費者に販売した量を記入してください。

過去1年間の米の直接販売量 991 8 8 8 8 8 t

2 米の生産量のうち、過去1年間に自家消費量(縁故米を含む)を記入してください。

過去1年間の米の自家消費量 992 8 8 8 8 8 kg

注:縁故米には、有償・無償を問わず、身内や知人等への譲渡を含む。

3 過去1年間に畜産農家に稲わらを供給(販売、譲渡を含む)した水田面積を記入してください。

過去1年間に稲わらを供給した水田面積 993 8 8 8 8 8 a

注:譲渡には、畜産農家の堆肥と交換した場合を含む。

6～7ページの【7】の1のいずれかに作付(栽培)延べ面積がある方のみ記入してください。

4 過去1年間の堆肥の総使用量について記入してください。

過去1年間の堆肥の総使用量 994 8 8 8 8 8 t

5 過去1年間の堆肥の不足量について記入してください。

過去1年間の堆肥の不足量 995 8 8 8 8 8 t

ご協力ありがとうございました。



2020年世界農林業センサスの検討のためにご協力ください。

次回センサスでインターネットを利用した回答ができる場合、希望しますか。

希望する	0
希望しない	0

2015年農林業センサス兵庫県結果表

平成28年12月発行

編集発行 兵庫県企画県民部統計課

神戸市中央区下山手通5-10-1

電話(078)362-4130(直通)

兵庫県統計課のホームページ(各種統計情報を提供しています)

http://web.pref.hyogo.lg.jp/stat/cate3_704.html

県民情報センター(国、県、市町、団体等の各種統計資料を閲覧できます)

神戸市中央区下山手通4-16-13 兵庫県民会館4階

電話(078)362-4190