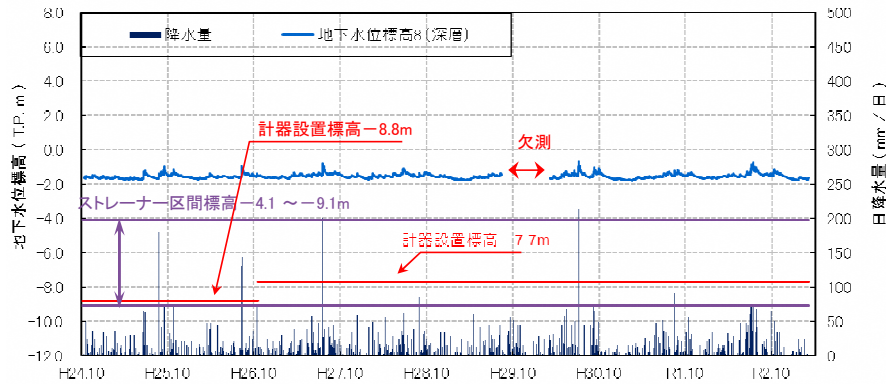


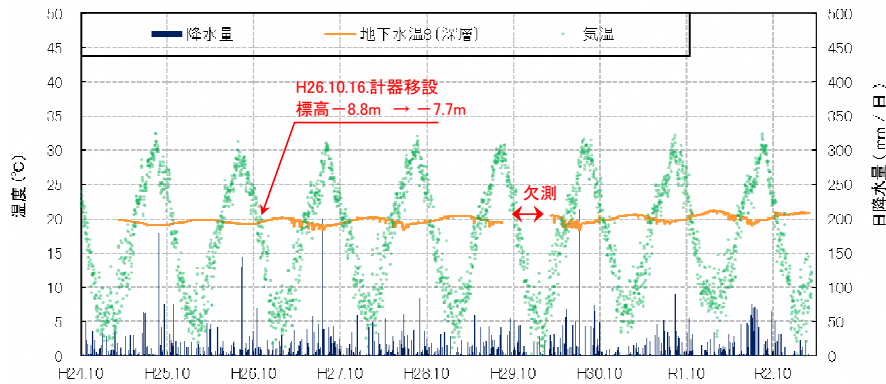
観測井番号:8(深層)

【地下水位】



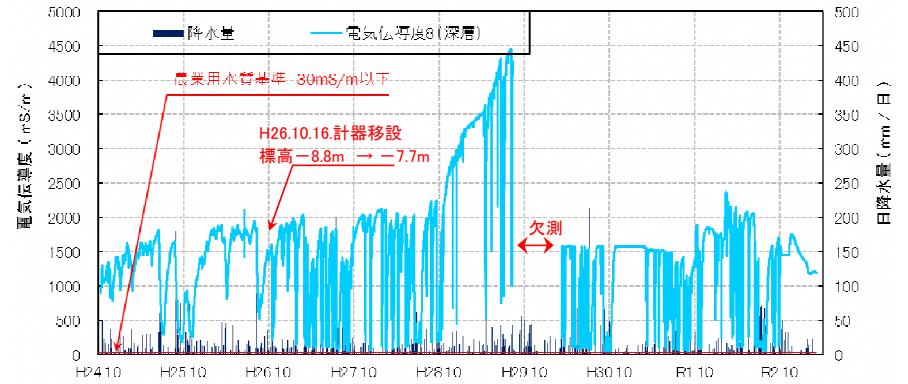
・地下水位は、降雨の影響により若干変動するものの、年間を通じて標高-1.5m前後で安定している。変動幅は70cm程度である。

【地下水温】



・水温は、19~20°Cの幅で変動する。周期性をもっており、気温と比較して、概ね6ヶ月ピークがずれている。

【電気伝導度】



【水質分析結果】

水質分析結果						
		H26.2.5	H28.2.25	H29.1.19		
分析項目	単位	値	値	値	水道水質基準	農業用水質基準
塩化物イオン	mg/L	4100	770	3400	200mg/L 以下	/
水素イオン濃度 (pH)	-	7.1	6.7	7.0	5.8以上8.6以下	

・電気伝導度は変動が激しく、農業用水質基準値を超過し、塩化物イオン濃度も水道水質基準値を超過しており、海成粘土層のイオン成分または海水の影響により塩水化している。
 ・水素イオン濃度は、水道水質基準、農業用水基準ともに基準値内である。