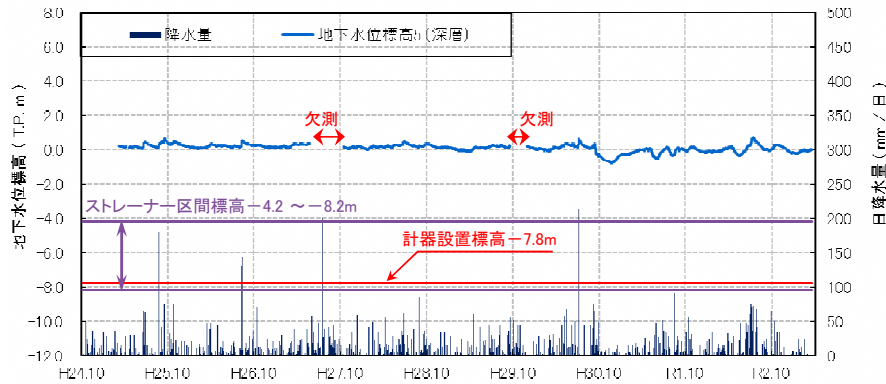


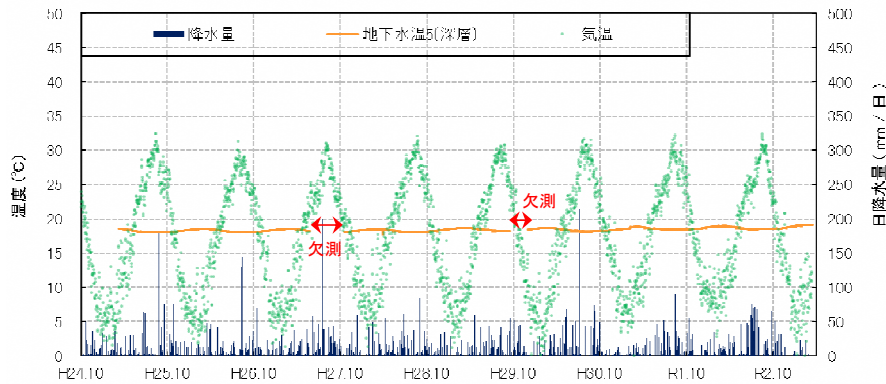
観測井番号:5(深層)

【地下水位】



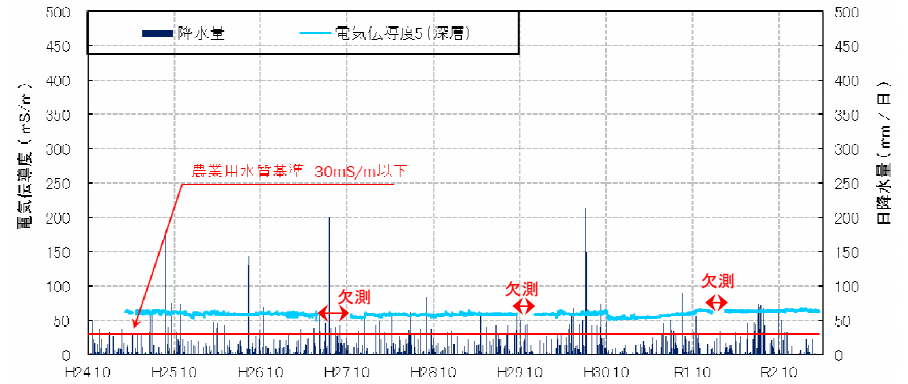
・地下水位は、標高0m程度を中心として、降雨の影響を受けて若干変動する。平成30年10月以降、水位が低下する事象が認められるが、武庫川近隣の他の観測井では同様の変動は認められず、原因は不明。

【地下水温】



・水温は、年間を通じて18°Cでほぼ一定である。

【電気伝導度】



【水質分析結果】

水質分析結果						
		H26.2.5	H28.2.25	H29.1.19		
分析項目	単位	値	値	値	水道水質基準	農業用水質基準
塩化物イオン	mg/L	30	25	34	200mg/L 以下	農業用水質基準
水素イオン濃度 (pH)	-	8.2	8.1	8.1	5.8以上8.6以下	

・電気伝導度は、農業用水質基準値を超過するが、塩化物イオン濃度は水道水質基準値を下回り、塩水化は認められない。
 ・水素イオン濃度は、農業用水基準値を超過するが、水道水質基準では基準値内である。