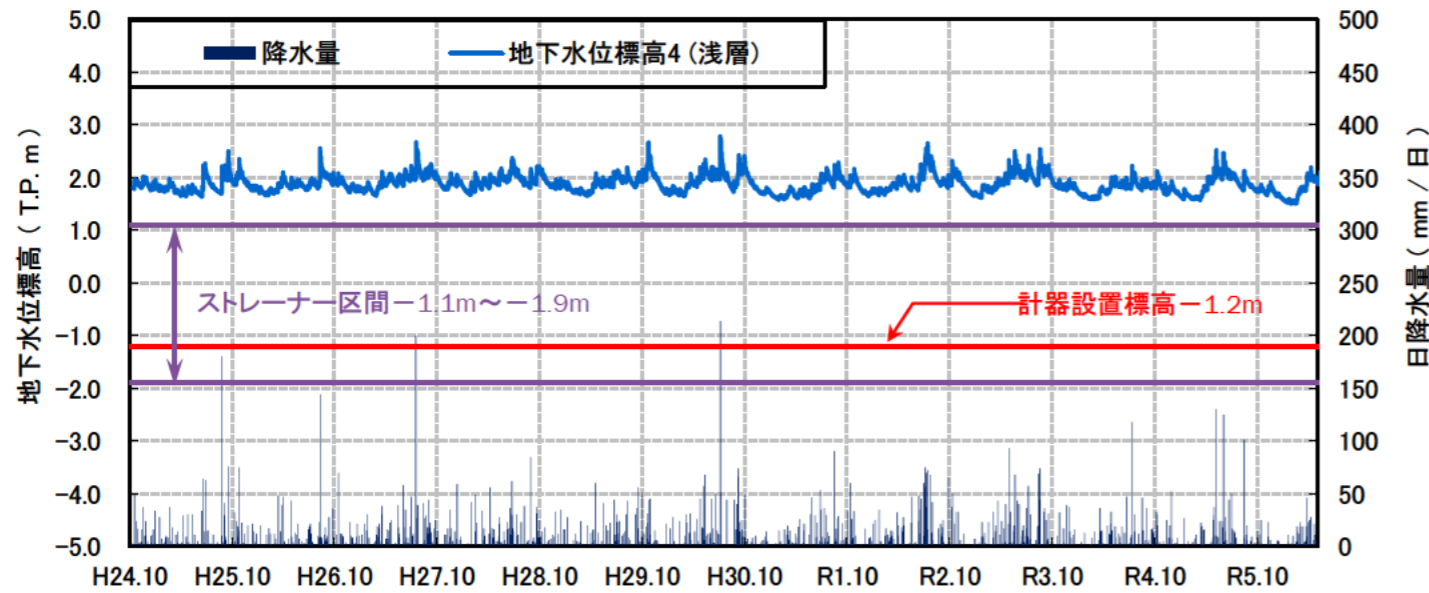


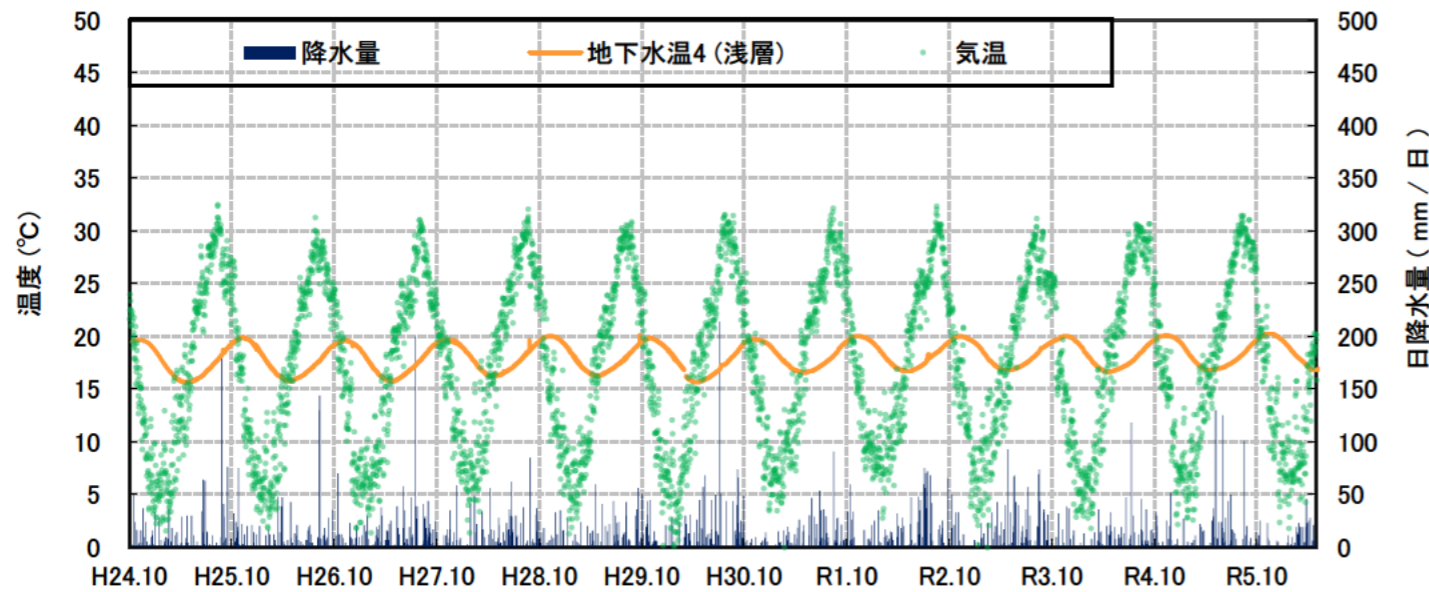
# 観測井番号:4(浅層)

【地下水位】



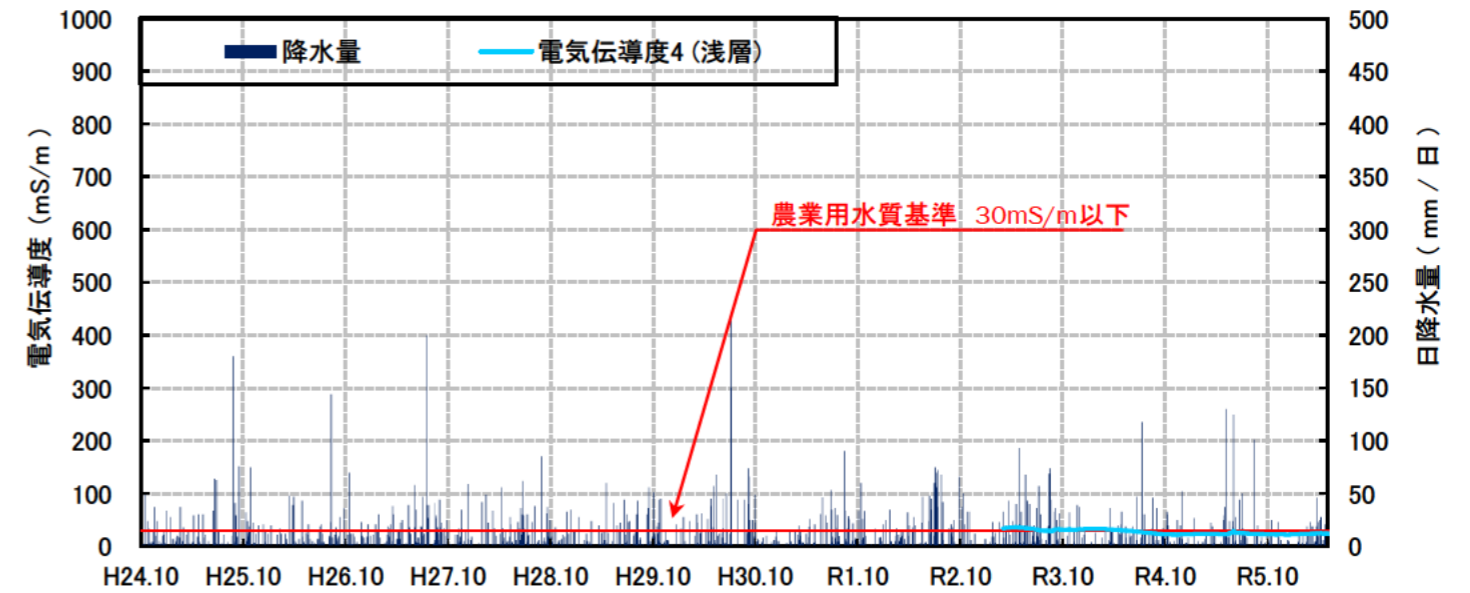
・地下水位は、降雨の影響により変動するものの、年間を通じて標高1.9m前後である。変動幅は最大1.3m程度である。

【地下水温】



・水温は、15℃～21℃の幅で変動する。周期性をもっており、気温と比較して概ね3か月ピークがずれている。

【電気伝導度】



【水質分析結果】

水質分析結果										
日付	H26	H28	H29	R4	R5	R6				
	2.6	2.25	1.19	2.17	2.1	2.15				
分析項目	単位	値	値	値	値	値			水道水質基準	農業用水質基準
塩化物イオン	mg/L	17	16	16	18	11	11		200mg/L 以下	
水素イオン濃度 (pH)	-	6.9	6.6	6.7	6.6	6.7	6.7		5.8以上8.6以下	6.0以上7.5以下
電気伝導度	mS/m	27	30	29	33	24	24			30mS/m以下

・電気伝導度は、農業用水質基準値(30mS/m)をわずかに超過するところがあるが、塩水化の指標である塩化物イオン濃度は水道水質基準値を下回り、塩水化は認められない。  
 ・水素イオン濃度は、水道水質基準、農業用水質基準ともに基準値内である。