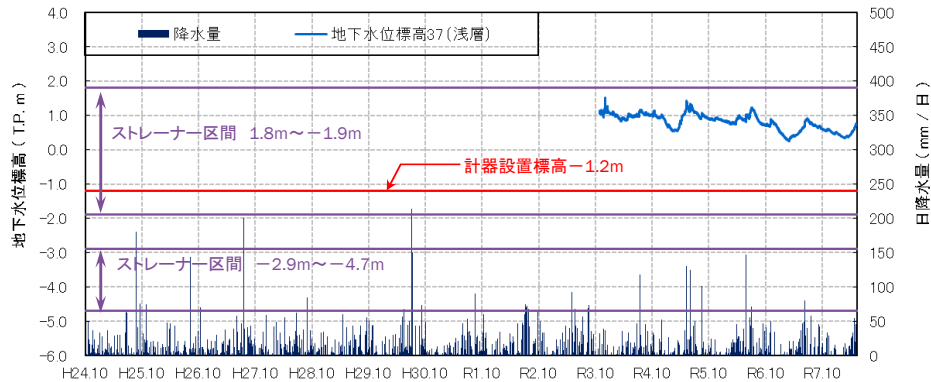


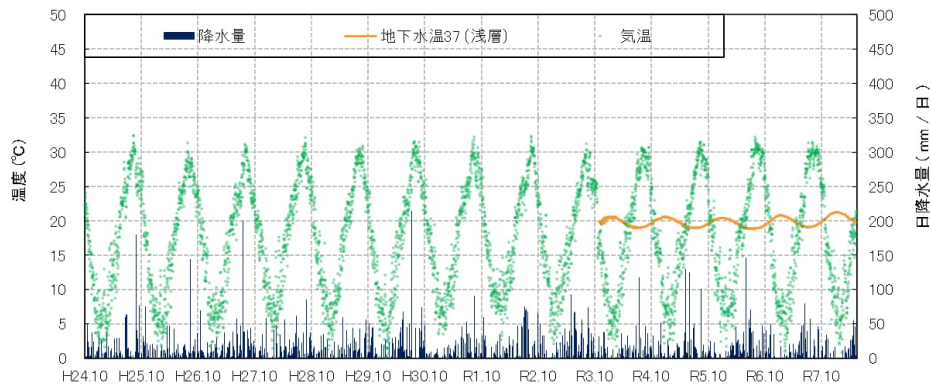
観測井番号:37(浅層)

【地下水位】



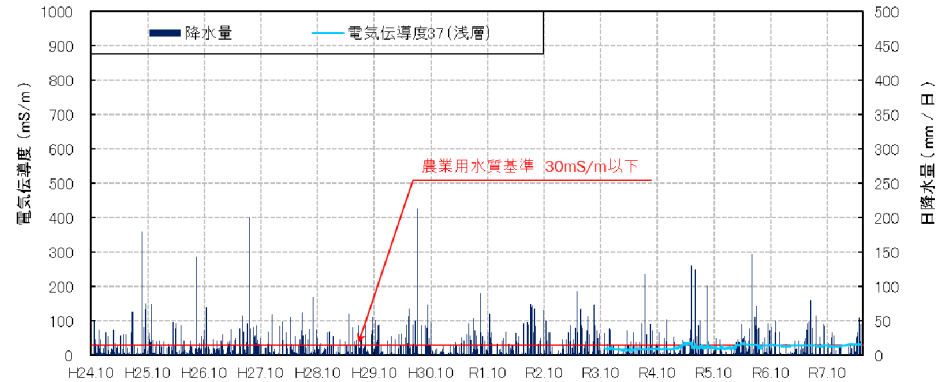
・地下水位は、降雨の影響により変動する。令和4年11月から河川工事の影響で一時的に水位低下が認められるが、工事終了後に回復している。令和6年11月からも河川工事の影響で一時的に水位低下が認められる。令和7年には近接する河川工事は実施されていないが、一時的な水位低下が認められる

【地下水温】



・季節変動が若干みられ約18°C~21°Cの幅で変動する。

【電気伝導度】



【水質分析結果】

水質分析結果										
日付		R4	R5	R6	R7	R8				
		2.18	2.24	2.16	2.28	2.13				
分析項目	単位	値	値	値	値	値			水道水質基準	農業用水質基準
塩化物イオン	mg/L	10	23	18	29	23			200mg/L 以下	
水素イオン濃度 (pH)	-	7.3	7.2	7.1	7.0	7.1			5.8以上8.6以下	6.0以上7.5以下
電気伝導度	mS/m	16	25	23	29	30				30mS/m以下

・電気伝導度は、農業用水質基準値(30mS/m)以下であり、塩水化の指標である塩化物イオン濃度は水道水質基準値を下回り、塩水化は認められない。
 ・水素イオン濃度は、農業用水質基準、水道水質基準ともに基準値内である。