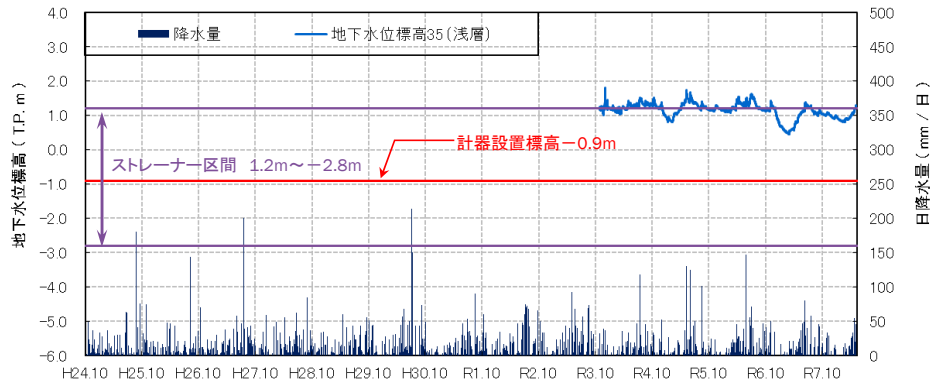


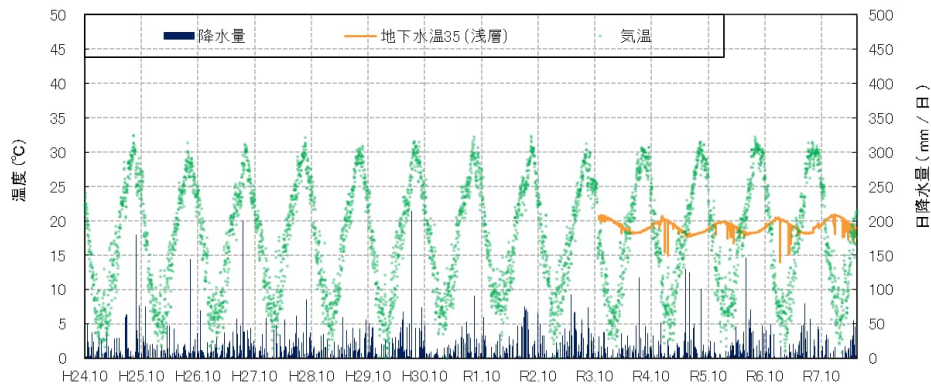
観測井番号:35(浅層)

【地下水水位】



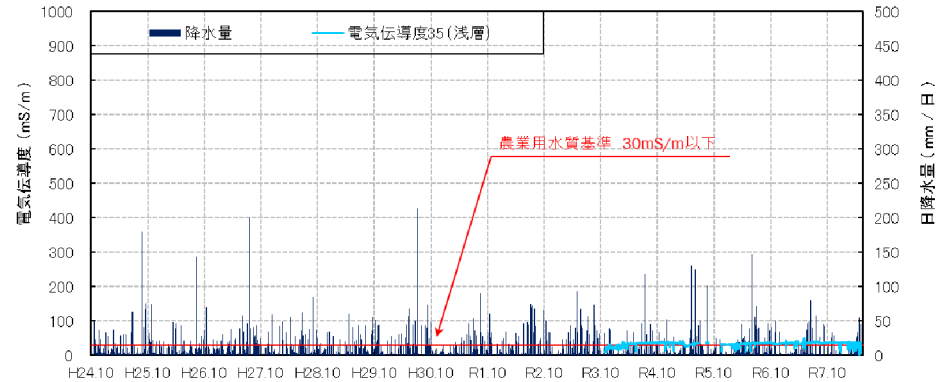
・地下水水位は、降雨の影響により敏感に変動する。令和4年11月から河川工事の影響で一時的に水位低下が認められる。令和6年11月にも河川工事の影響で一時的に低下が認められる。令和7年には近接する河川工事は実施されていないが一時的な水位低下が認められる。

【地下水温】



・季節変動が若干みられるが、概ね19°C前後である。一時的ではあるが、気温に近づく変動がみられることがある。

【電気伝導度】



【水質分析結果】

水質分析結果										
日付		R4	R5	R6	R7	R8				
		2.18	2.24	2.16	2.28	2.13				
分析項目	単位	値	値	値	値	値			水道水質基準	農業用水質基準
塩化物イオン	mg/L	3	22	32	29	27			200mg/L 以下	
水素イオン濃度 (pH)	-	6.8	8.0	7.0	7.0	7.2			5.8以上8.6以下	6.0以上7.5以下
電気伝導度	mS/m	23	42	32	34	37				30mS/m以下

・電気伝導度は、農業用水質基準値(30mS/m)を超過するが、塩化の指標である塩化物イオン濃度は水道水質基準値を下回り、塩化は認められない。
 ・水素イオン濃度は、農業用水質基準を超過する場合もあるが、ほぼ基準値内である。水道水質基準は基準値内である。