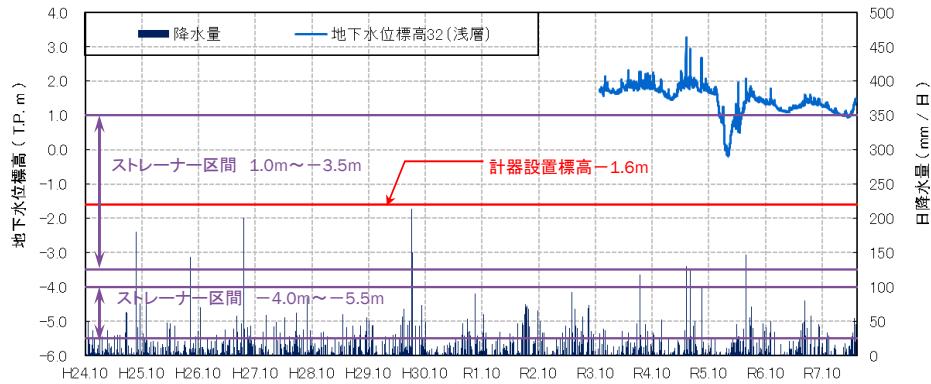


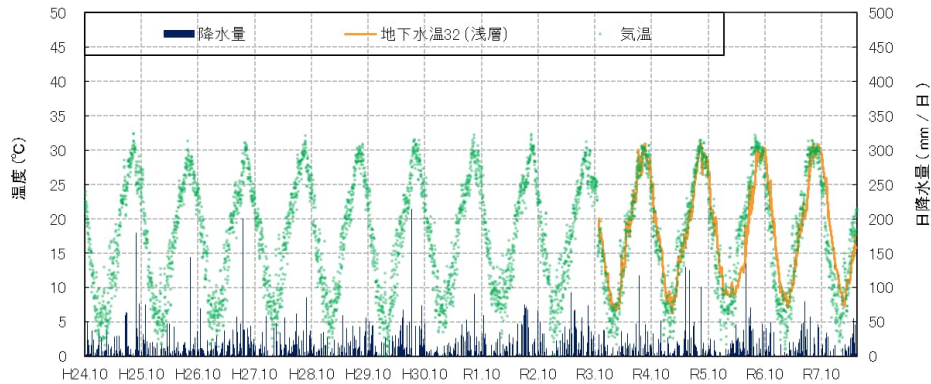
観測井番号:32(浅層)

【地下水位】



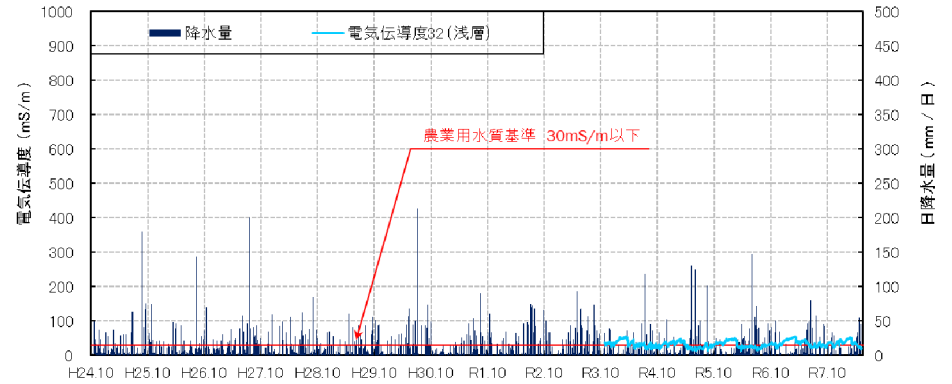
・地下水位は、降雨の影響により敏感に変動する。令和5年11月から河川工事の影響で一時的に水位低下が認められるが、工事完了後回復している。令和6年、7年は近接する河川工事は実施されていないが、一時的に水位低下が認められる。

【地下水温】



・季節変動がみられ、気温と連動している。水温は6℃~31℃の幅で変動する。

【電気伝導度】



【水質分析結果】

水質分析結果										
日付		R4 2.18	R5 2.24	R6 2.9	R7 2.21	R8 2.13				
分析項目	単位	値	値	値	値	値			水道水質基準	農業用水質基準
塩化物イオン	mg/L	71	69	77	79	68			200mg/L 以下	
水素イオン濃度 (pH)	-	7.3	7.5	7.6	7.4	7.6			5.8以上8.6以下	6.0以上7.5以下
電気伝導度	mS/m	47	45	49	51	48				30mS/m以下

・電気伝導度は農業用水質基準値(30mS/m)を超過するが、塩化の指標である塩化物イオン濃度は水道水質基準値を下回り、塩化は認められない。
 ・水素イオン濃度は農業用水質基準を超過することもあるが、水道水質基準は基準値内である。