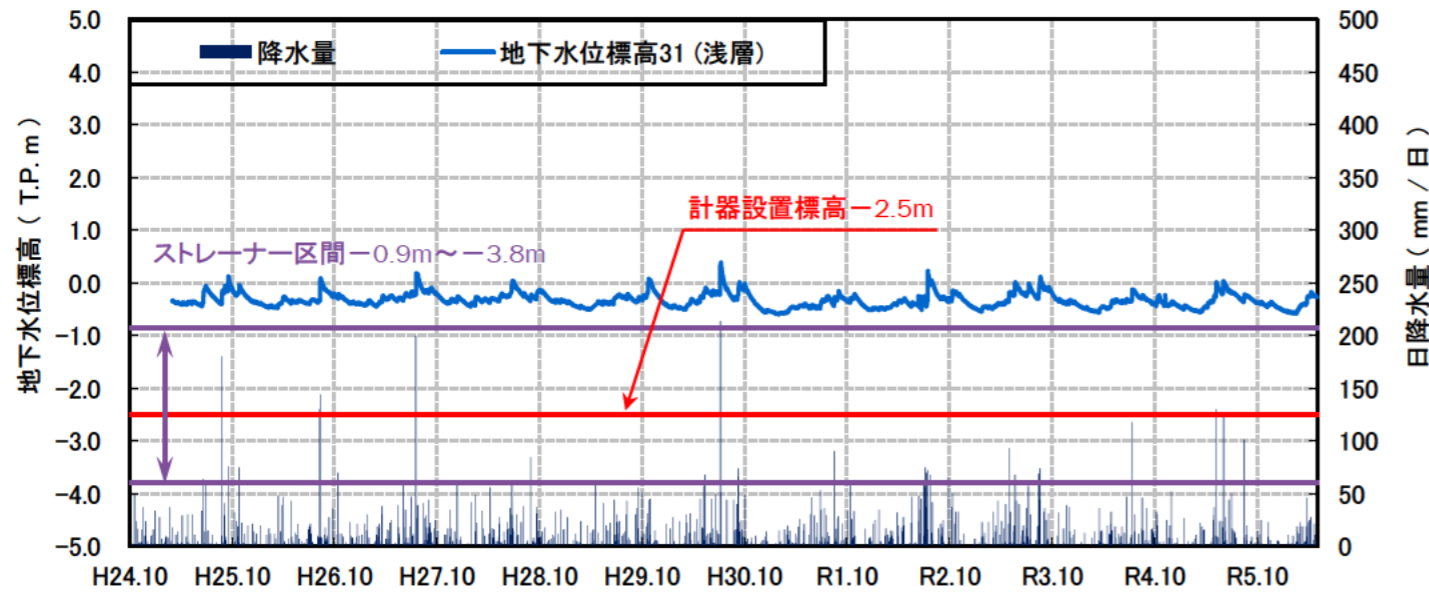


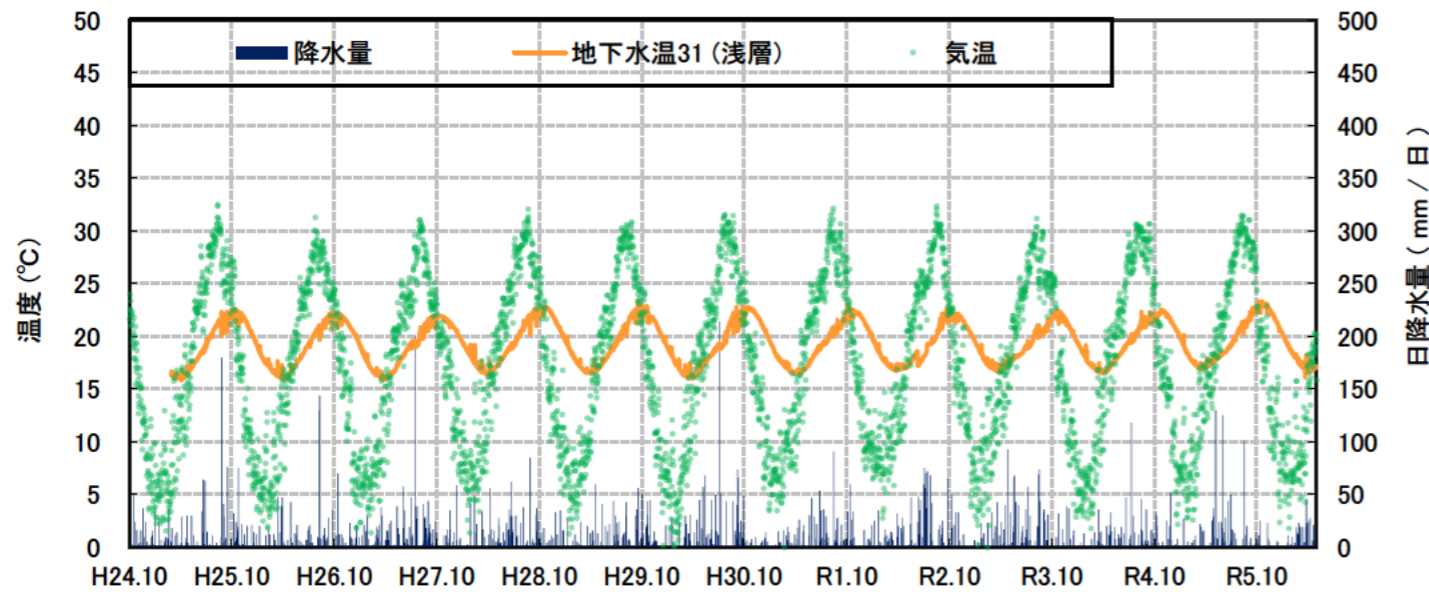
観測井番号:31(浅層)

【地下水位】



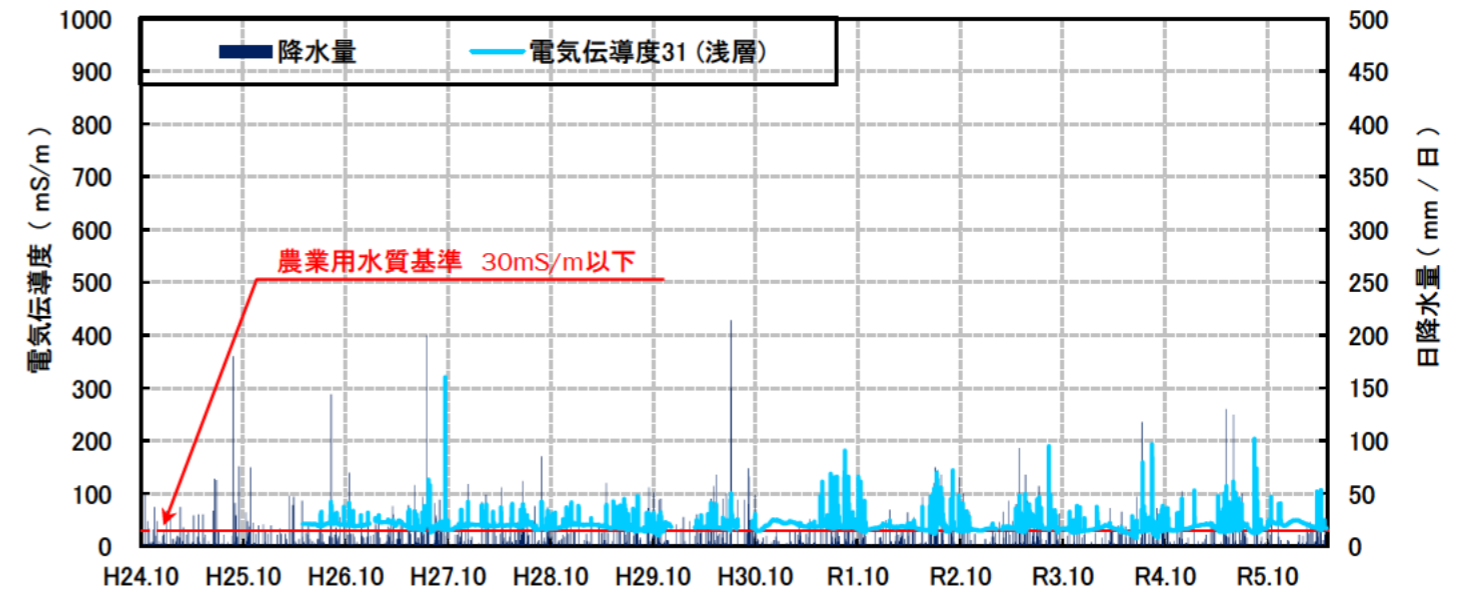
・地下水位は、降雨の影響により変動するものの、年間を通じて標高-0.3m前後である。

【地下水温】



・水温は、15°C~24°Cの幅で変動する。周期性を持っており、気温と比較して、概ね2~3ヵ月ピークがずれている。

【電気伝導度】



【水質分析結果】

水質分析結果										
日付		R4 2.16	R5 2.15	R6 2.14						
分析項目	単位	値	値	値					水道水質基準	農業用水質基準
塩化物イオン	mg/L	20	40	58					200mg/L 以下	
水素イオン濃度 (pH)	-	7.0	7.0	7.0					5.8以上8.6以下	6.0以上7.5以下
電気伝導度	mS/m	37	41	42						30mS/m以下

・電気伝導度は、農業用水質基準値(30mS/m)を超過するが、塩水化の指標である塩化物イオン濃度は水道水質基準値を下回り、塩水化は認められない。
 ・水素イオン濃度は、水道水質基準、農業用水質基準ともに基準値内である。