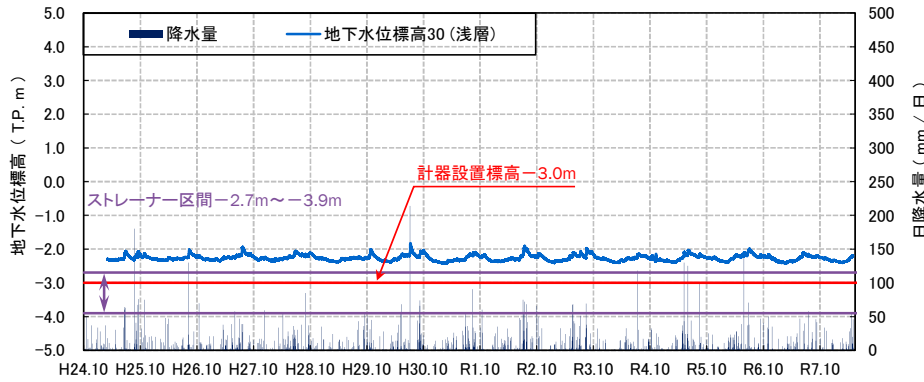


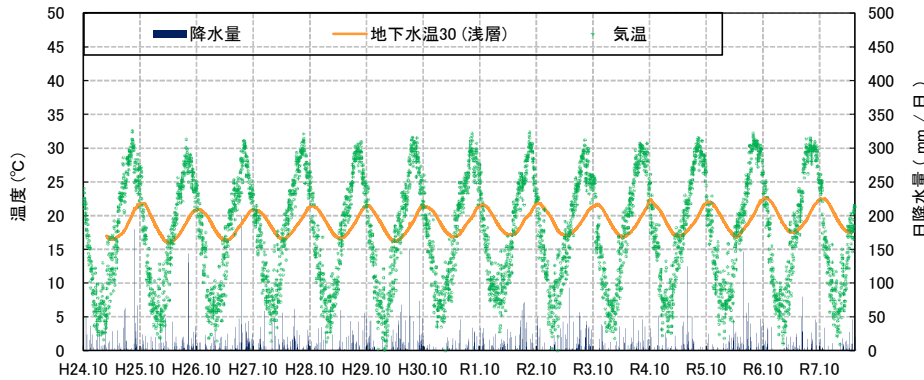
観測井番号: 30(浅層)

【地下水位】



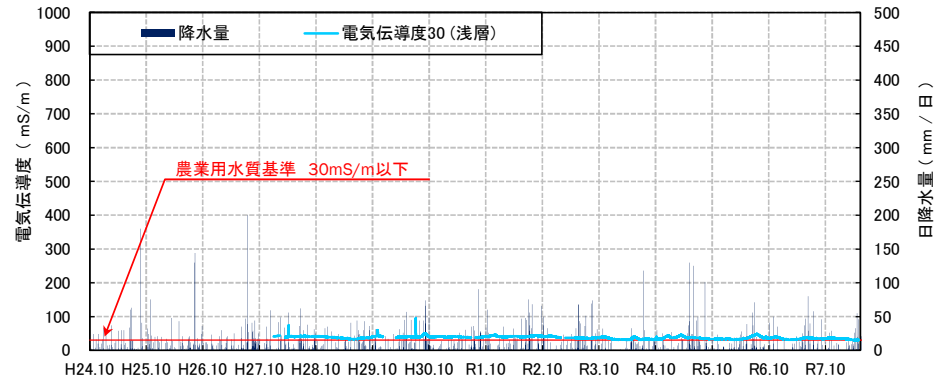
・地下水位は降雨の影響により変動するものの、年間を通じて標高-2.3m前後である。

【地下水温】



・水温は、約16°C~23°Cの幅で変動する。周期性を持っており、気温と比較して、概ね2~3ヵ月ピークがずれている。

【電気伝導度】



【水質分析結果】

水質分析結果										
日付	R4	R5	R6	R7	R8					
	2.16	2.15	2.14	2.26	2.3					
分析項目	単位	値	値	値	値				水道水質基準	農業用水質基準
塩化物イオン	mg/L	22	49	24	23	27			200mg/L 以下	
水素イオン濃度 (pH)	-	7.2	7.2	7.2	7.3	7.3			5.8以上8.6以下	6.0以上7.5以下
電気伝導度	mS/m	32	40	32	32	35				30mS/m以下

・電気伝導度は農業用水質基準値(30mS/m)を超過するが、塩水化の指標である塩化物イオン濃度は水道水質基準値を下回り、塩水化は認められない。
 ・水素イオン濃度は、水道水質基準、農業用水質基準ともに基準値内である。