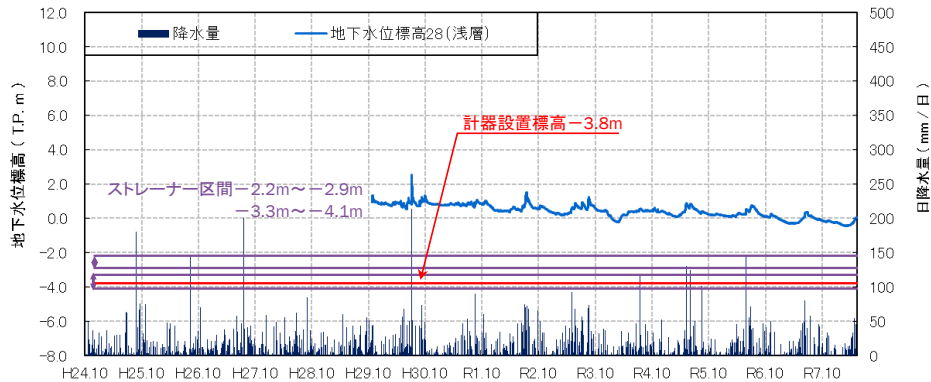


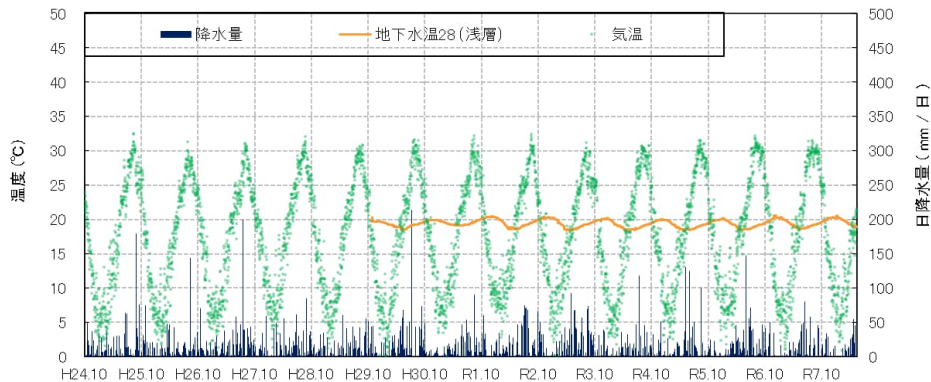
観測井番号:28(浅層)

【地下水水位】



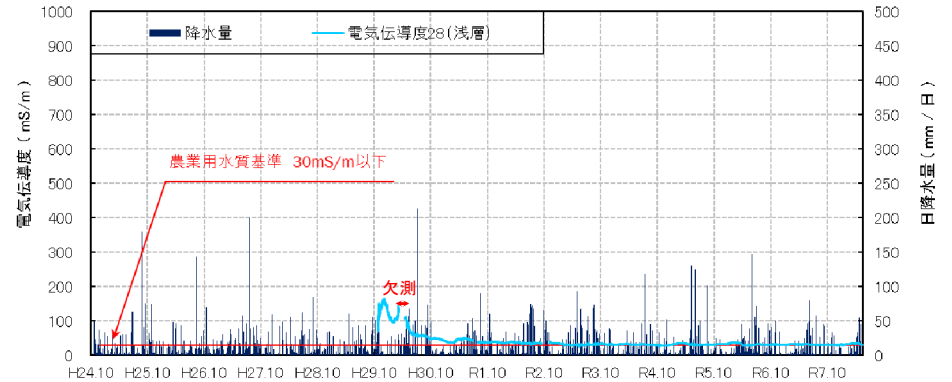
・地下水は降雨の影響により変動し、変動幅は標高-0.5~2.6m程度であり低下傾向にある。

【地下水温】



・水温は、年間を通じて18°C~21°C前後で、若干の周期性が認められる。

【電気伝導度】



【水質分析結果】

水質分析結果											
日付	H30	H31	R2	R3	R4	R5	R6	R7	R8		
	2.2	2.1	2.7	2.5	2.18	2.27	2.22	2.14	2.20		
分析項目	単位	値	値	値	値	値	値	値	値	水道水質基準	農業用水質基準
塩化物イオン	mg/L	190	33	25	10	9	12	31	8	200mg/L 以下	
水素イオン濃度 (pH)	-	6.9	7.3	7.4	7.3	7.5	7.4	6.9	7.4	5.8以上8.6以下	6.0以上7.5以下
電気伝導度	mS/m	96	38	37	32	31	35	33	32	33	30mS/m以下

・電気伝導度は、農業用水質基準値(30mS/m)を超過するが、塩化の指標である塩化物イオン濃度は水道水質基準値を下回り、塩化は認められない。
 ・水素イオン濃度は、水道水質基準、農業用水質基準ともに基準値内である。