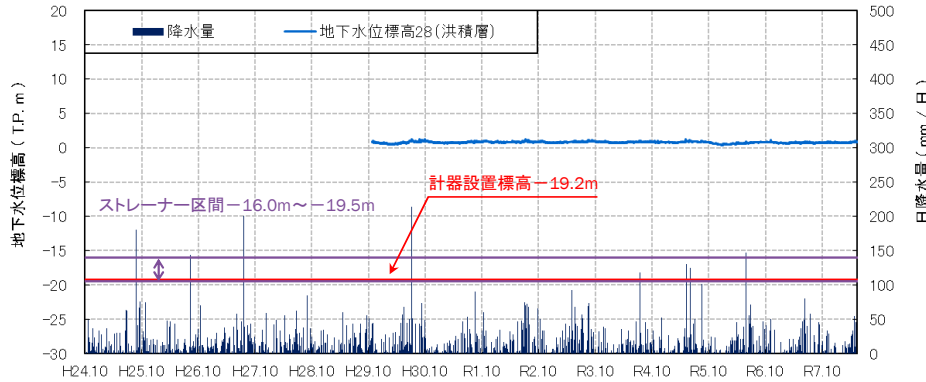


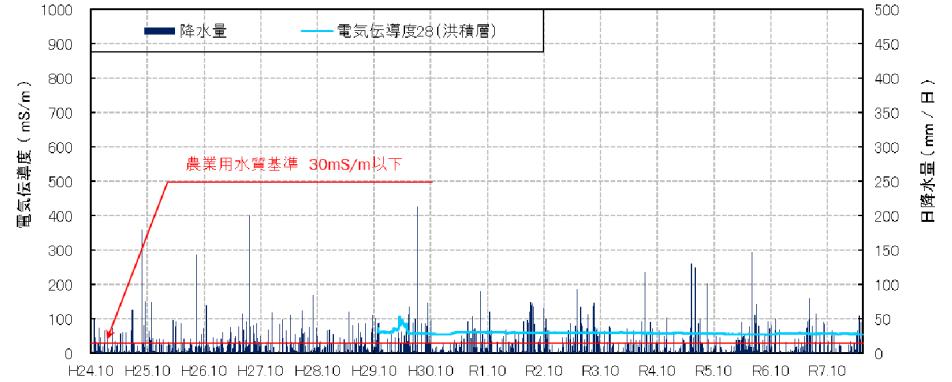
観測井番号:28(洪積層)

【地下水位】



•地下水位は、年間を通じて標高0.8m前後である。

【電気伝導度】

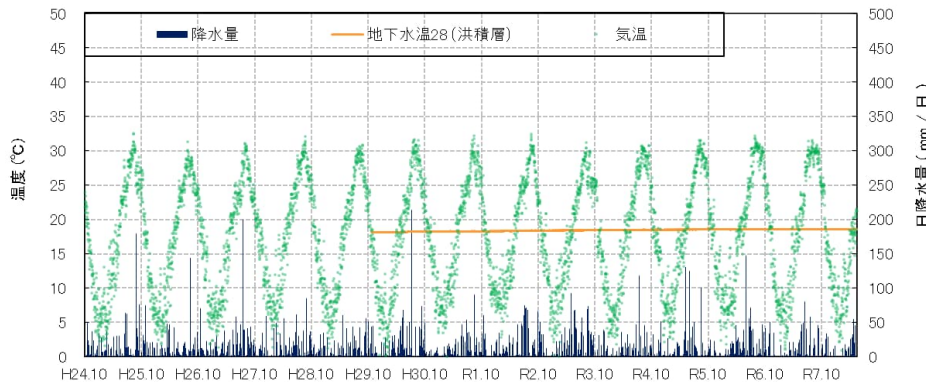


【水質分析結果】

水質分析結果											
日付	H30	H31	R2	R3	R4	R5	R6	R7	R8		
	2.2	2.1	2.7	2.5	2.4	2.27	2.22	2.14	2.20		
分析項目	単位	値	値	値	値	値	値	値	値	水道水質基準	農業水質基準
塩化物イオン	mg/L	83	58	56	56	58	58	59	58	200mg/L 以下	
水素イオン濃度 (pH)	-	7.4	7.5	7.4	7.6	7.7	7.6	7.6	7.7	5.8以上8.6以下	6.0以上7.5以下
電気伝導度	mS/m	77	62	58	59	60	59	55	57	56	30mS/m以下

•電気伝導度は農業水質基準値(30mS/m)を超過するが、塩化物イオン濃度は水道水質基準値を下回り、塩化は認められない。
 •水素イオン濃度は農業水質基準を超過するが、水道水質基準では基準値内である。

【地下水温】



•水温は、年間を通じて18°C程度である。