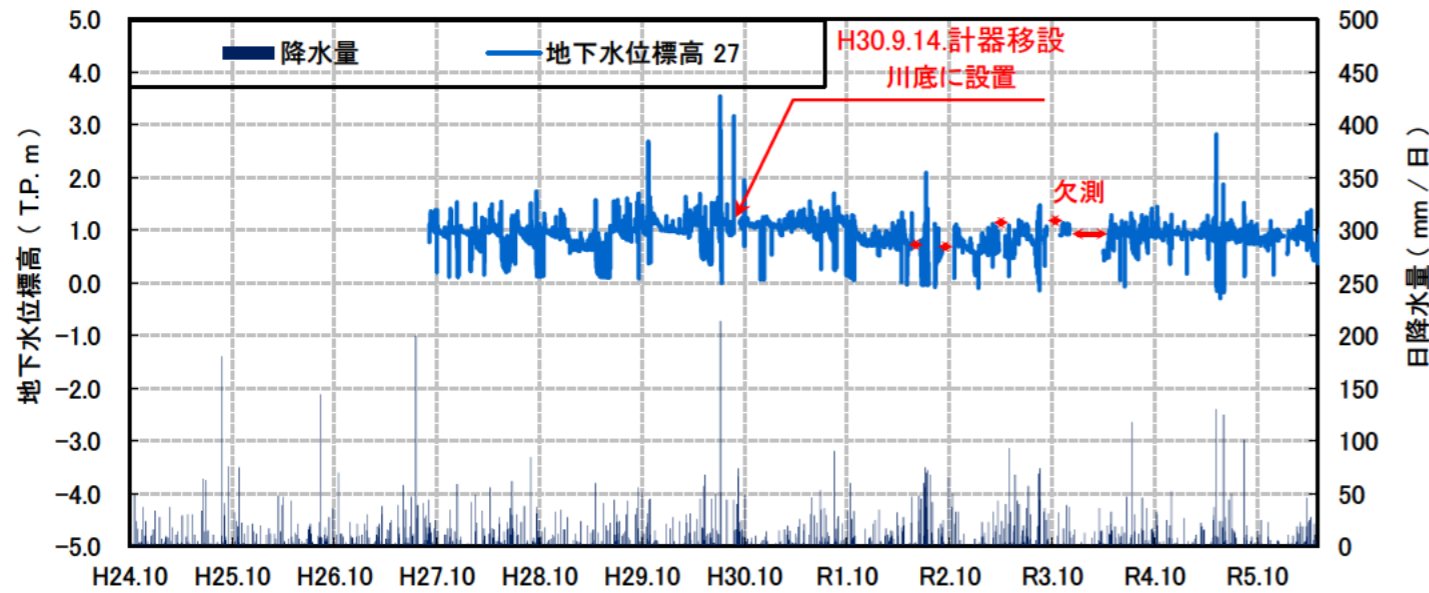


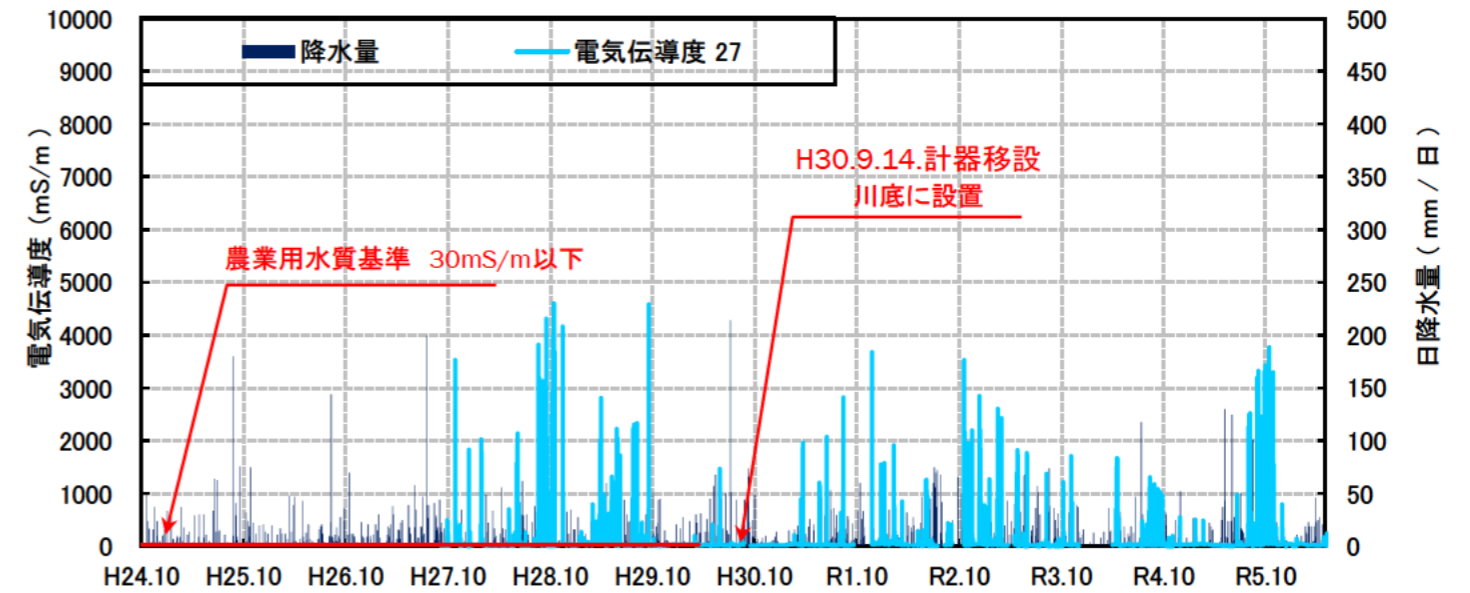
観測井番号:27 武庫川河川水位(潮止堰上流)

【地下水位】



・河川水位(潮止堰上流)は、降雨の影響により大きく変動するが、下流の潮止堰の設定高さに規制される。

【電気伝導度】

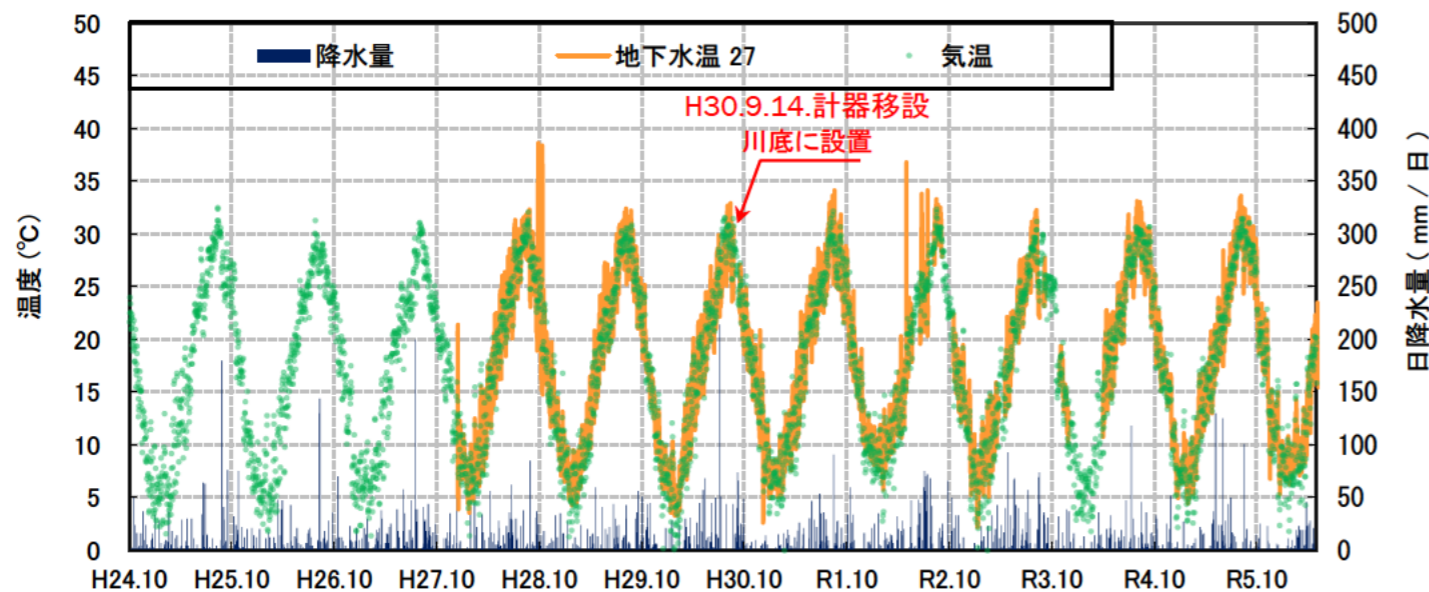


【水質分析結果】

水質分析結果											
日付		H29 1.19	H30 2.9	R2 2.28	R3 2.5	R4 3.3	R5 2.27	R6 2.2			
分析項目	単位	値	値	値	値	値	値	値		水道水質基準	農業用水質基準
塩化物イオン	mg/L	50	60	103	49	80	66	84		200mg/L 以下	
水素イオン濃度 (pH)	-	8.6	7.6	7.8	8.7	8.0	8.3	8.1		5.8以上8.6以下	6.0以上7.5以下
電気伝導度	mS/m	34	45	56	35	54	39	53			30mS/m以下

・電気伝導度は、2月頃における採水試料では農業用水質基準値(30mS/m)を超過するが、塩水化の指標である塩化物イオン濃度は水道水質基準値を下回り、塩水化は認められない。
 ・水素イオン濃度は、農業用水質基準を超過し、水道水質基準も超過する場合がある。

【地下水温】



・水温は、概ね気温とほぼ同じ値である。