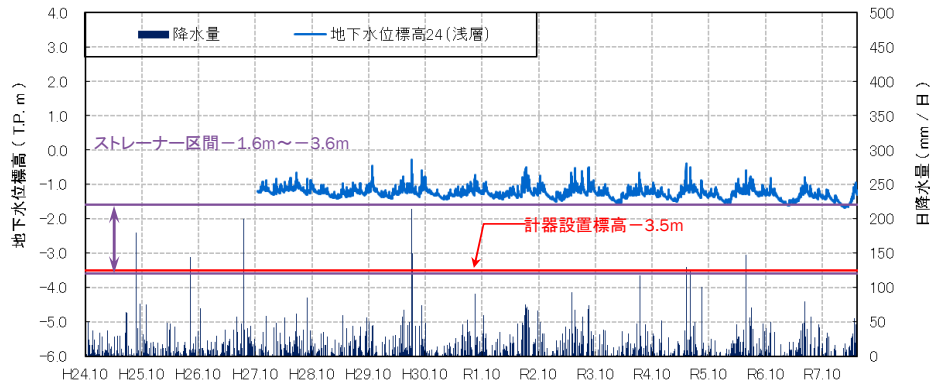


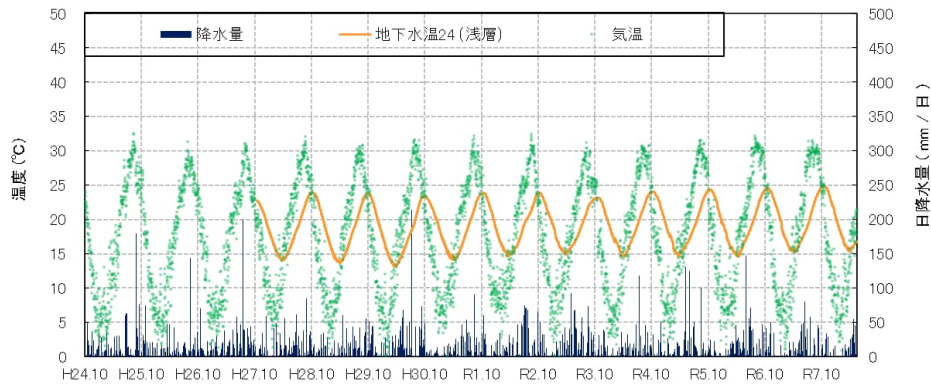
# 観測井番号:24(浅層)

## 【地下水位】



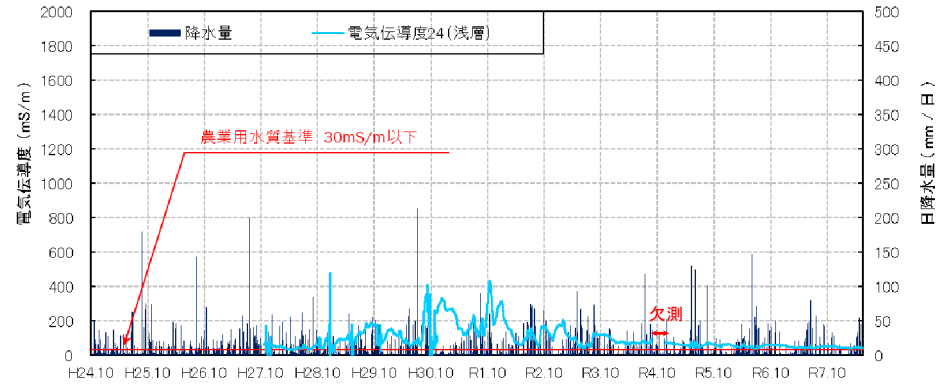
・地下水位は降雨の影響により若干変動するものの、年間を通じて標高-1.3m前後である。

## 【地下水温】



・水温は、13℃～25℃程度の幅で変動する。周期性をもっており、気温と比較して、概ね2ヵ月ピークがずれている。

## 【電気伝導度】



## 【水質分析結果】

水質分析結果												
日付	H28	H29	H30	H31	R2	R3	R4	R5	R6			
	2.25	1.19	2.9	2.15	2.14	2.12	2.24	2.16	2.22			
分析項目	単位	値	値	値	値	値	値	値	値	水道水質基準	農業用水質基準	
塩化物イオン	mg/L	41	120	220	800	350	290	130	88	200mg/L 以下		
水素イオン濃度 (pH)	-	6.9	6.6	6.7	6.6	6.6	6.9	6.9	7.0	7.1	5.8以上8.6以下	6.0以上7.5以下
電気伝導度	mS/m	-	70	110	270	150	150	79	63	49		30mS/m以下
日付	R7	R8										
	2.7	2.20										
分析項目	単位	値	値								水道水質基準	農業用水質基準
塩化物イオン	mg/L	48	23								200mg/L 以下	
水素イオン濃度 (pH)	-	7.0	7.1								5.8以上8.6以下	6.0以上7.5以下
電気伝導度	mS/m	47	38									30mS/m以下

・電気伝導度は、農業用水質基準値(30mS/m)を超過する。塩化水の指標である塩化物イオン濃度は潮止堰倒伏前から水道水質基準値を超過し塩水化していたが、令和4年以降基準値内におさまるようになった。  
 ・水素イオン濃度は農業用水質基準、水道水質基準ともに基準値内である。