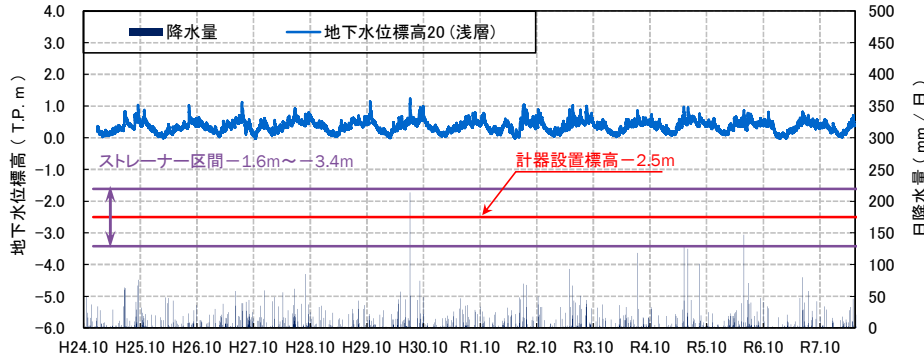


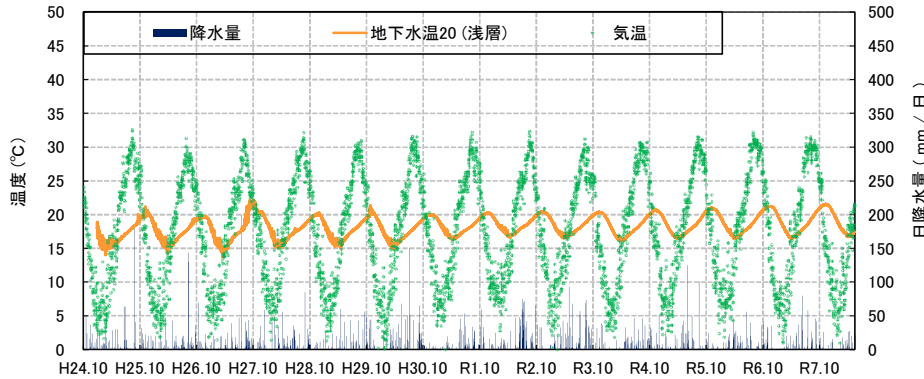
観測井番号: 20(浅層)

【地下水位】



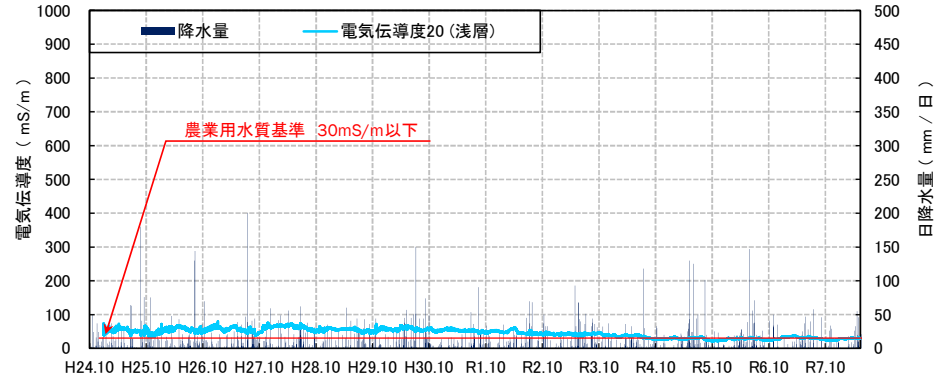
・地下水位は降雨の影響により変動するものの、年間を通じて標高0.4m前後である。

【地下水温】



・水温は、約13°C~22°Cの幅で変動する。周期性を持っており、気温と比較して、概ね3か月ピークがずれている。

【電気伝導度】



【水質分析結果】

水質分析結果											
日付	H27	H28	H29	H30	H31	R2	R3	R4	R5		
	3.18	2.17	2.17	2.21	2.21	2.5	2.3	2.9	2.1		
分析項目	単位	値	値	値	値	値	値	値	値	水道水質基準	農業用水質基準
塩化物イオン	mg/L	24	25	18	22	41	21	27	15	200mg/L 以下	
水素イオン濃度 (pH)	-	6.9	7.3	7.1	7.3	7.2	7.1	7.0	7.1	5.8以上8.6以下	6.0以上7.5以下
電気伝導度	mS/m	56	67	55	52	61	48	44	35	35	30mS/m以下
日付	R6	R7	R8								
	2.7	2.5	2.17								
分析項目	単位	値	値	値						水道水質基準	農業用水質基準
塩化物イオン	mg/L	17	12	10						200mg/L 以下	
水素イオン濃度 (pH)	-	7.1	7.0	7.1						5.8以上8.6以下	6.0以上7.5以下
電気伝導度	mS/m	29	34	29							30mS/m以下

・電気伝導度は、農業用水質基準値 (30mS/m) を超過する場合がありますが、塩化物イオン濃度は水道水質基準値を下回り、塩水化は認められない。
 ・水素イオン濃度は、水道水質基準、農業用水質基準ともに基準値内である。