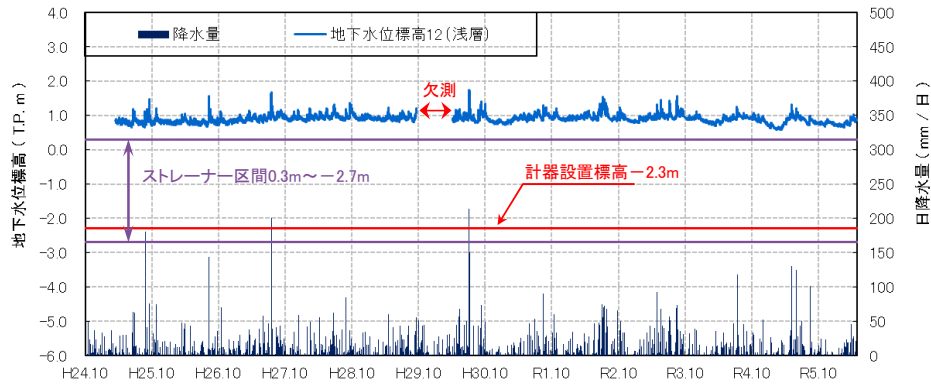


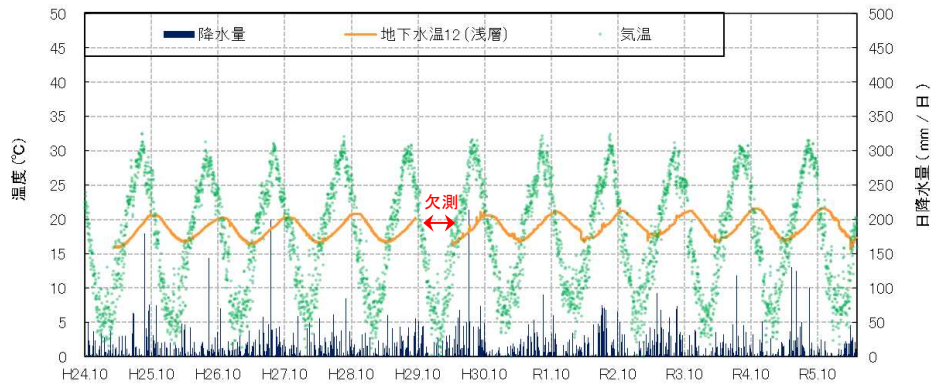
# 観測井番号:12(浅層)

## 【地下水位】



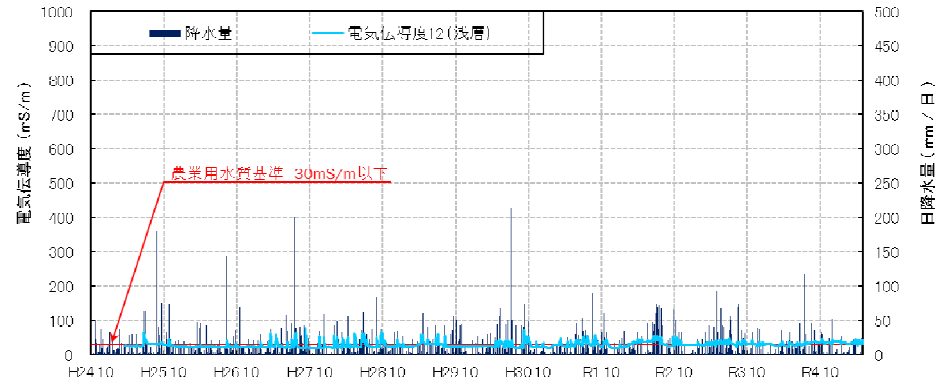
・地下水位は、降雨の影響により変動するものの、年間を通じて標高0.9m前後である。変動幅は最大1.2m程度である。

## 【地下水温】



・水温は、15℃～22℃の幅で変動する。周期性をもっており、気温と比較して、概ね2～3か月ピークがずれている。

## 【電気伝導度】



## 【水質分析結果】

水質分析結果												
日付	H26 2.5	H28 2.26	H29 1.20	H31 2.1	R2 2.7	R3 2.11	R4 2.10	R5 2.27	R6 2.8			
分析項目	単位	値	値	値	値	値	値	値	値	水道水質基準	農業水質基準	
塩化物イオン	mg/L	29	13	18	20	19	18	21	15	200mg/L 以下		
水素イオン濃度 (pH)	-	7.0	6.6	6.6	7.0	6.6	6.5	6.7	6.8	6.7	5.8以上8.6以下	6.0以上7.5以下
電気伝導度	mS/m	-	-	23	28	30	28	28	33	31		30mS/m以下

・電気伝導度は、農業水質基準値(30mS/m)をわずかに超過するところがあるが、塩水化の指標である塩化物イオン濃度は水道水質基準値を下回り、塩水化は認められない。  
 ・水素イオン濃度は、水道水質基準、農業水質基準ともに基準値内である。