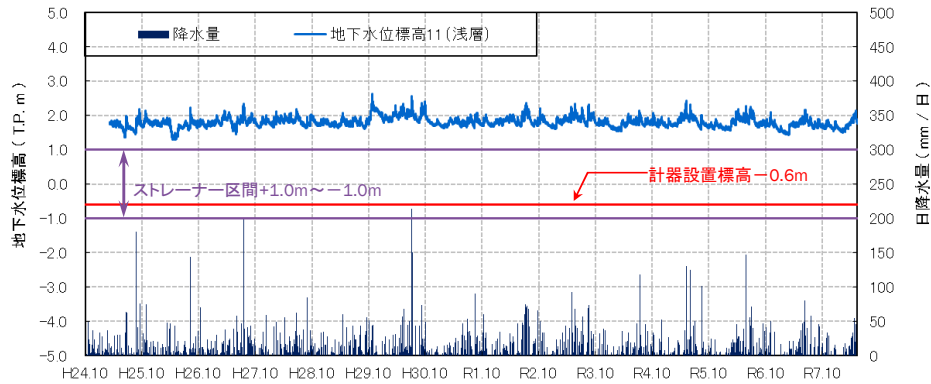


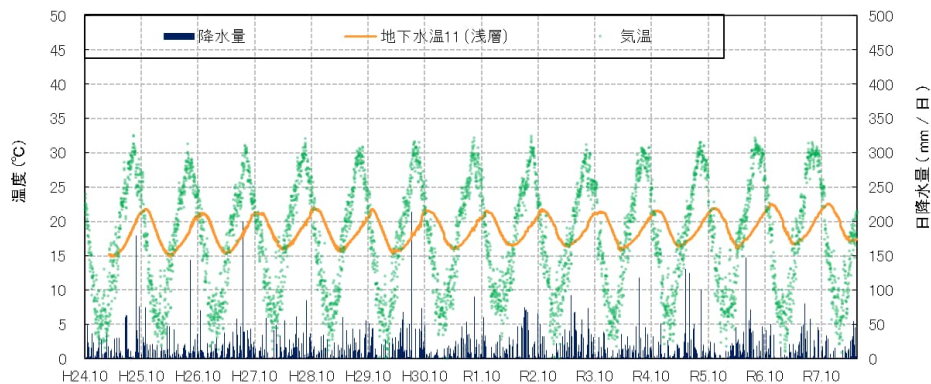
観測井番号:11(浅層)

【地下水位】



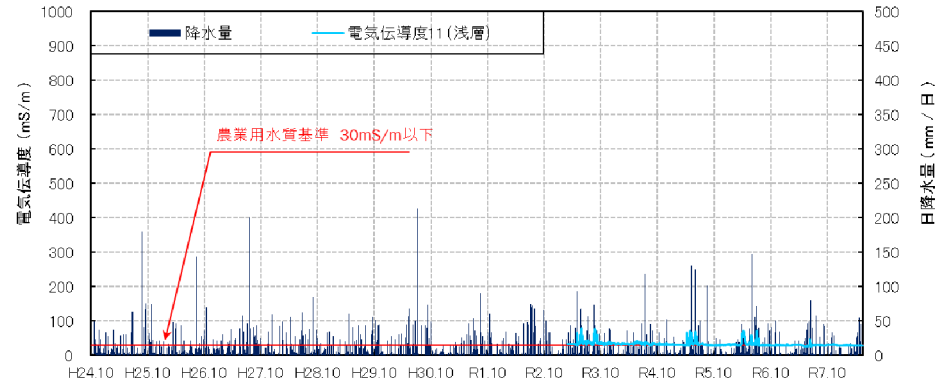
・地下水位は、標高1.8m前後であり降雨および周辺の取水の影響により変動する。

【地下水温】



・水温は、約14℃～23℃の幅で変動する。周期性をもっており、気温と比較して概ね3～4か月ピークがずれている。

【電気伝導度】



【水質分析結果】

水質分析結果												
日付		H26 2.5	H28 2.26	H29 1.20	H30 2.2	H31 2.1	R2 2.7	R3 2.5	R4 2.10	R5 2.27		
分析項目	単位	値	値	値	値	値	値	値	値	値	水道水質基準	農業用水質基準
塩化物イオン	mg/L	38	38	25	33	30	27	24	26	26	200mg/L 以下	
水素イオン濃度 (pH)	-	7.0	6.9	6.8	6.8	6.8	6.8	6.8	6.8	6.9	5.8以上8.6以下	6.0以上7.5以下
電気伝導度	mS/m	33	44	31	34	34	34	33	32	29		30mS/m以下
日付		R6 2.8	R7 2.14	R8 2.20								
分析項目	単位	値	値	値							水道水質基準	農業用水質基準
塩化物イオン	mg/L	28	25	23							200mg/L 以下	
水素イオン濃度 (pH)	-	6.7	6.8	6.9							5.8以上8.6以下	6.0以上7.5以下
電気伝導度	mS/m	31	29	29								30mS/m以下

・電気伝導度は農業用水質基準値(30mS/m)を超過する状況があるが、塩化の指標である塩化物イオン濃度は水道水質基準値を下回り、塩化は認められない。
 ・水素イオン濃度は、水道水質基準、農業用水質基準ともに基準値内である。