

街を知る、地域を知る

MY TOWN

猪名川
宝塚・川西
三田 伊丹

2018年3月

vol.28

～宝塚土木事務所の取り組み～



目次

P1 つながる!新名神高速道路
P2 県道川西インター線、開通!
P3 北摂里山へサイクリング
P4 自転車は、安全に快適に

P5 休みには公園でのんびり
P6 青野ダムのご紹介

つながる! 新名神高速道路



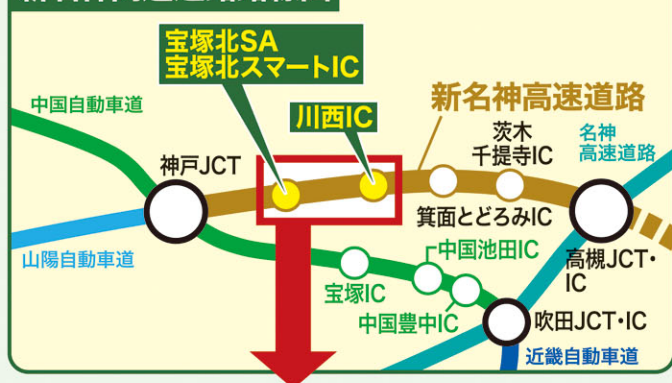
NEXCO西日本のHPです

新名神高速道路 全線開通!

新名神高速道路は、平成29年12月に川西IC～高槻JCT・IC間が、30年3月に神戸JCTから川西ICまでが開通しました。



新名神高速道路路線図



● 周辺道路の整備

阪神北県民局では、沿線地域の円滑な交通を確保するため、宝塚北スマートICにアクセスする県道塩瀬宝塚線の拡幅、川西ICにアクセスする県道川西インター線の整備を行いました。

阪神北地域の主な整備効果

● 地域の活性化

企業立地の促進など、産業の活性化と雇用の拡大、交流人口の拡大と観光振興、農林水産業の活性化などが期待されます。



猪名川町産業拠点地区 (完成イメージ)

● 緊急時の代替路

大規模災害等が発生した場合には、代替路となり、バックアップ機能が発揮されます。



● 渋滞の緩和・移動時間の短縮

中国自動車道(宝塚付近～吹田JCT付近)で多発する渋滞が緩和されます。また、周辺高速道路ネットワークへのアクセス性が向上し、移動時間の短縮が図られます。(猪名川町から京都駅まで約25分短縮)

● 北摂里山にいざなうウェルカムロード

高速道路IC付近に、北摂の里山を案内する「ウェルカム看板」を設置しました。「北摂里山博物館」を訪れてみませんか。」



川西IC交差点に設置したウェルカム看板

外観に注目! 宝塚北SA

宝塚北SAは上下線一体のサービスエリアです。宝塚らしさを感じられるよう花のみち(宝塚駅から宝塚大劇場まで続く)周辺の南欧風の街並みを演出しています。今後、県民局では、観光案内板の設置やSA内のフリースペースでの観光ポスターの掲示、パンフレットの配布、また、秋には地域の特産品を販売する物産展の開催も予定しています。

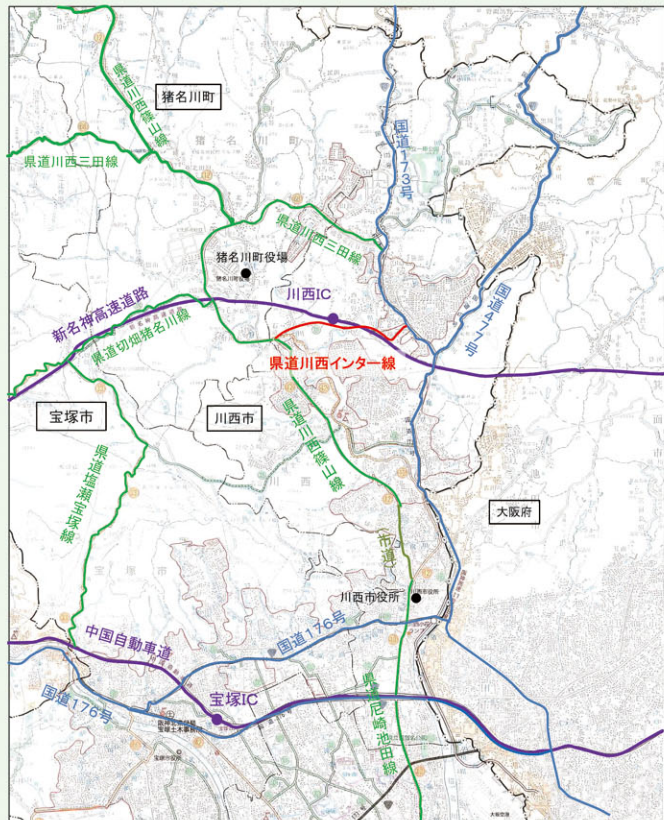


県道川西インター線、開通！



県道の紹介HPです

平成29年11月に、県道川西インター線が全面開通しました。この県道は名前のとおり、新名神高速道路川西ICへのアクセス道路となるもので、国道173号と県道川西篠山線を東西に結び、円滑な道路交通の確保と地域の発展を担う幹線道路でもあります。



自転車レーン

川西インター線では、川西市内で初めて歩道や車道と構造的に分離された自転車道を整備しました。舗装面をベンガラ色（えび茶色）に着色し、自転車道であることを明示しています。

また、舗装には雨が降ったときにも自転車が滑りにくい透水性舗装を使うことで、快適な走行環境にも配慮しています。



担当者の声



宝塚土木事務所
道路第1課 近成 純

一般県道川西インター線は、地域の夢をのせ新名神高速道路と阪神北地域をつなぐ玄関口として整備が進められてきました。本路線開通により、阪神北地域に新たな東西交通と地域交流を生み出し、地域の発展を下支えするものとなると確信しています。

北摂里山へサイクリング



サイクルマップの掲載HPです

北摂里山 -新発見-サイクルマップが出来ました!



北摂里山地域は、阪神間から近く、アップダウンのある峠の多いことから、近年サイクリストに人気の地域です。その魅力をより多くの人に知ってもらうため、サイクルマップを作成しました。

作成にあたっては、川西市に拠点を置くプロサイクリングチーム「コラッジョ川西」の助言を受け、初心者から上級者まで楽しめる4つのコースを提案し、スマホで詳細なルートを確認が可能です。また、休憩できるスポットや、写真映えするビュースポットの情報、サイクルスタンドの設置場所など、欲しくなる情報も掲載しました。

配布場所は阪神北摂民局や、管内の市役所などです。

ぜひ、一度お手にとり、北摂里山でのサイクリングを楽しんでください。



サイクルマップに携わって ～北摂里山の魅力～



コラッジョ川西代表
梶尾 大知氏

サイクリングは子供から大人まで気軽に楽しめるスポーツです。風を感じ、景色を楽しみながら自分の力でどこまででも走れることが魅力で、目的地まで走りきった時の達成感は格別です。

今回のマップづくりでは、チームが普段走行するルートを参考に、サイクリスト目線でモデルコースの設定や危険箇所のアドバイスを行いました。北摂の里山を走るのに、ぜひ活用してください。

自転車は、安全に快適に

自転車保険安全5則

1 自転車は、車道が原則、歩道は例外



普通自転車は、左の標識が掲げられている歩道では通行することができます。

70歳以上の高齢者や13歳未満の子どもは、標識の有無に関係なく歩道を通行することができます。



2 車道は左側を通行



3 歩道は歩行者優先で、車道寄り徐行



4 安全ルールを守る

- 飲酒運転・2人乗り・並走の禁止
- 夜間はライト点灯
- 交差点での信号遵守と一時停止・安全確認



5 子どもはヘルメットを着用



里山サイクリストマナーUP5ヶ条

1 スマホを見ながらの走行禁止



2 自転車での並走の禁止



3 集団でのたむろ禁止



4 公園など走行禁止区域でのルール遵守



5 里山を大切に!!

- 地域の方に挨拶をしましょう。
- ゴミは持ち帰りましょう。
- 各施設の注意事項を守りましょう。
- 地域の方の迷惑になる行動はやめましょう。



自転車保険に加入しましょう!

近年、自転車と歩行者の事故が増加しており、自転車側に高額な賠償が生じる事例も増えています。兵庫県では自転車の利用する場合、保険加入を義務化しています。

もしもの時に備えて、自転車保険に加入しましょう。



スポーツサイクルイベントを開催します!

スポーツサイクルの安全で快適な乗り方を学んでもらうため、スポーツサイクルに試乗し、楽しんで頂くための体験イベントを開催しました。

平成30年度もライディングスクール等のイベントを開催しますので、ぜひご参加ください!



県立有馬富士公園ライディングスクール




新名神開通式
スポーツサイクル体験会

休みには公園でのんびり

県立一庫公園

一庫公園は、一庫ダムによって出来た知明湖の湖畔に造られた、自然豊かな公園です。園内には、芝生広場やアスレチック遊具があり、自然に癒やされた休日を過ごせます。



<アクセス>

能勢電鉄山下駅より、阪急バスに乗車「長原」バス停下車後徒歩7分

県立西猪名公園

西猪名公園は伊丹市と川西市の境にあり、園内にはテニスコートやグラウンドが整備されています。



また、夏にはウォーターランドで水遊びが楽しめ、多くの人で賑わいます。

<アクセス>

JR宝塚線 北伊丹駅降りてすぐ

県立有馬富士公園（新宮晋 風のミュージアム）

県立有馬富士公園は、豊かな自然を活かし、「自然休養型の文化公園」を基本テーマとした広域都市公園です。



多目的ホール会議室を備えたパークセンターや、三田の民話に基づいた創作遊具施設「遊びの王国」があります。


また、千丈寺湖そばの「休養ゾーン」では、三田市在住の彫刻家新宮晋氏が兵庫県に寄贈した「里山風車」と、風で動く12点の彫刻が常設展示されています。

<アクセス>

JR新三田駅より神姫バス「有馬富士公園前」バス停下車後すぐ

風のJAZZ Vol.4 の開催

平成30年4月21日(土)14時から、有馬富士公園「新宮晋 風のミュージアム」の芝生広場にて、「風のJAZZ vol.4」を開催しますので、ぜひご来場下さい。



(JR新三田駅より無料送迎バスあり)

また、秋にも新宮晋氏プロデュースによるイベントを開催予定です。

風のJAZZ vol.2

青野ダムのご紹介

青野ダムの概要



青野ダムは武庫川沿川の洪水対策と、北摂・北神地域の水道水源の確保を目的として、昭和63年に完成しました。現在、三田市街地などの上水道用水として、1日に87,400m³の水道用水を供給しています。洪水時には、上流から流入する雨水を一時的に貯めて、下流域の水害を防ぎます。

また、生物に優しい環境を創り出すとともに、生態系回復のため多自然型魚道を整備しています。

ダムカード配布中！

近年人気のダムカード、青野ダムでも配布しています。管理所までお越し下さい。

※平日9時～17時まで



DAM-DATA	
所在地	兵庫県三田市加茂末
河川名	武庫川水系青野川
形式	重力式コンクリートダム
ゲート	オリフィス型ローラーゲート2門
転輪ゲート	1門
ローラーゲート	2門
堰高・堰頂長	29.0m・286.0m
総貯水容量	151,075m ³
管理者	兵庫県
事業認可年	1982/1988年
コンクリート橋 青野川及び武庫川沿川の洪水対策、北摂・北神地域の水道水源の確保を目的として建設された。渾水設備では堰下で一帯の広さを持つ貯水池を設け、ダムに貯留された水を貯留され、地盤沈下等の危険の少ない状態で貯留されている。	
多自然型魚道 ダムに水が分断された魚道を回復するとともに、より豊かな水環境を創出することを目的として、全国に先駆けて多自然型魚道を整備した。	



担当者の声



青野ダム管理所
今村 浩造

自然が相手だからこそ、日頃の点検や整備、情報収集が欠かせません。

何事も無くて当たり前、という伝わりづらい仕事ではありますが、住民の生命や財産を守るという社会貢献度の高い職務にやりがいを感じています。



「ととみちで魚とりをしよう」イベントの開催



多自然型魚道には魚やエビ、貝類など様々な生物がいます。そこで、魚道の水を抜いて、中にいるいきものを捕っていただくイベント「ととみちで魚とりをしよう」を、平成29年11月11日に開催しました。(主催：青野ととみち倶楽部) 平成30年度も開催予定ですので、ぜひご参加ください。

宝塚土木事務所のご案内

道路・河川・公園の整備やその維持管理、占用許可、建築確認申請、宅建業免許などを行っています。

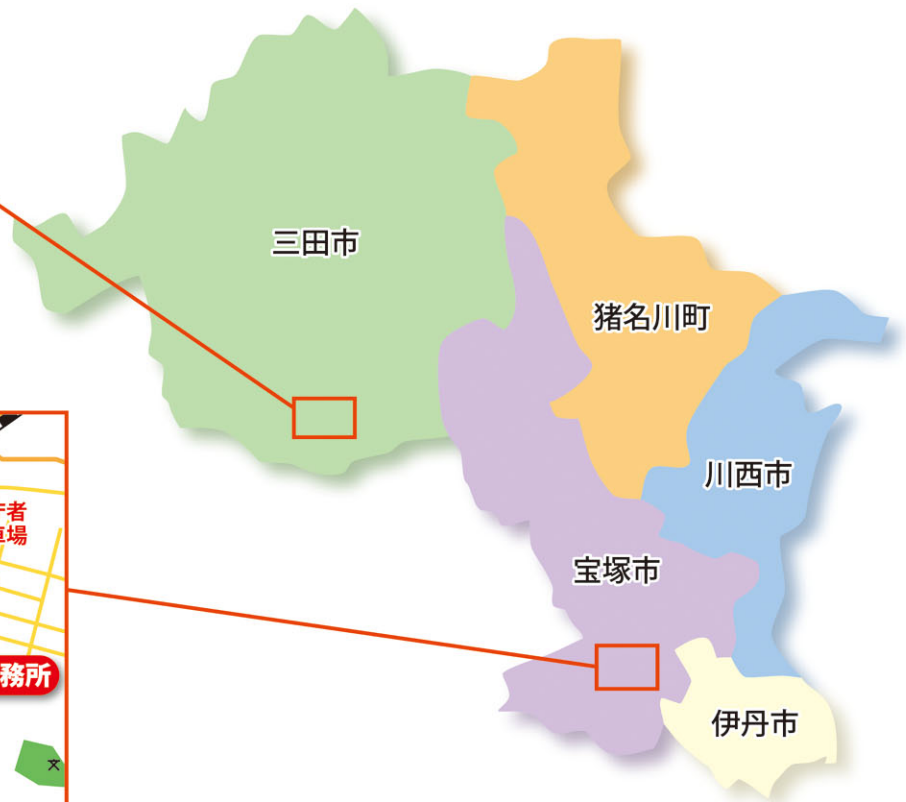
係名	業務の内容	電話番号
企画調整担当	主要施策の総合調整、進行管理、公共交通利用促進、ひょうごアドプト、出前講座	0797-83-3178
工事業務課	契約・工事事務、建設工事統計調査	0797-83-3196
管理第1課	道路・公園等の公共土木施設の管理・占用使用許可	0797-83-3202
管理第2課	河川・砂防等の公共土木施設の管理・占用使用許可	0797-83-3203
用地第1課	公共用地の取得・補償（宝塚市・三田市）	0797-83-3204
用地第2課	公共用地の取得・補償（伊丹市・川西市・猪名川町）	0797-83-3205
道路第1課	道路の整備及び維持・補修、道路管理パトロール（伊丹市・川西市）、公園の維持改修（三田市を除く）	0797-83-3206
道路第2課	道路の整備及び維持・補修、道路管理パトロール（宝塚市・猪名川町）	0797-83-3207
三田業務所道路担当	道路の整備及び維持・補修、道路管理パトロール、公園の維持改修（三田市）	079-562-8880
三田業務所河川砂防担当	河川・砂防工事の調査・設計・施工監理（三田市）	079-562-8882
まちづくり建築課	まちづくりの総合推進、県民まちなみ緑化事業、建築基準法の施行（猪名川町）、宅地造成等規制法の施行（芦屋市・猪名川町）、都市計画法に基づく開発許可（芦屋市・猪名川町）、長期優良住宅・低炭素建築物の認定（猪名川町）	0797-83-3212
建設業課	建設業法の施行、宅地建物取引業法の施行、解体工事業者の登録	0797-83-3193
武庫川対策室河川砂防課	河川・砂防工事の調査・設計・施工監理（三田市を除く）	0797-83-3180



JR三田駅から徒歩16分



阪急「清荒神駅」から徒歩10分



MY TOWN

発行日/2018年3月

発行/兵庫県阪神北県民局 宝塚土木事務所
〒665-8567 兵庫県宝塚市旭町2丁目4番15号

TEL 0797-83-3101 (代表)

FAX 0797-86-4329

E-mail: takarazukadoboku@pref.hyogo.lg.jp

