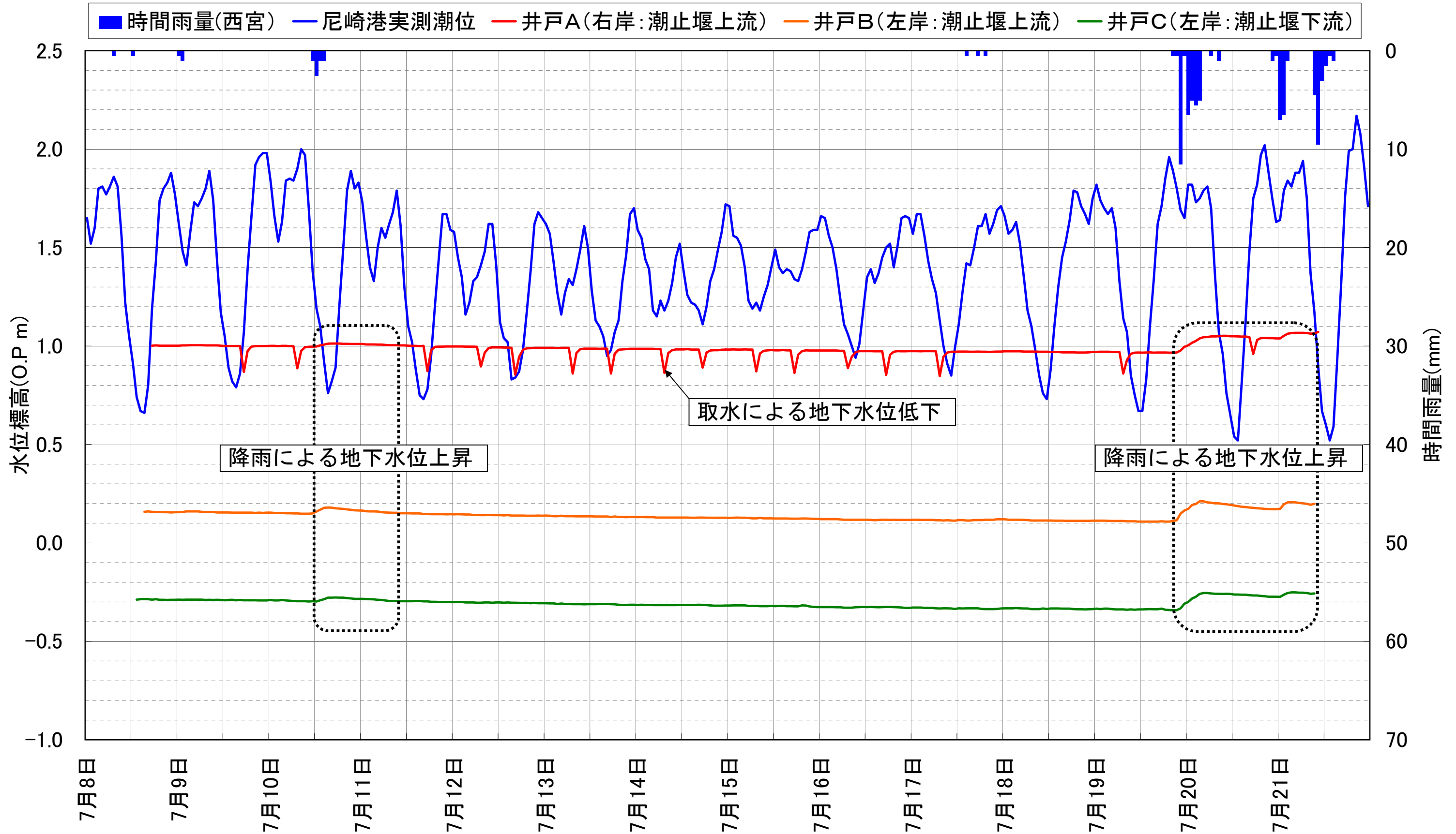


潮位と河川近傍の地下水位(潮止堰周辺)の連動性について(H21.7.8~7.21)



武庫川下流部周辺の地質柱状図について

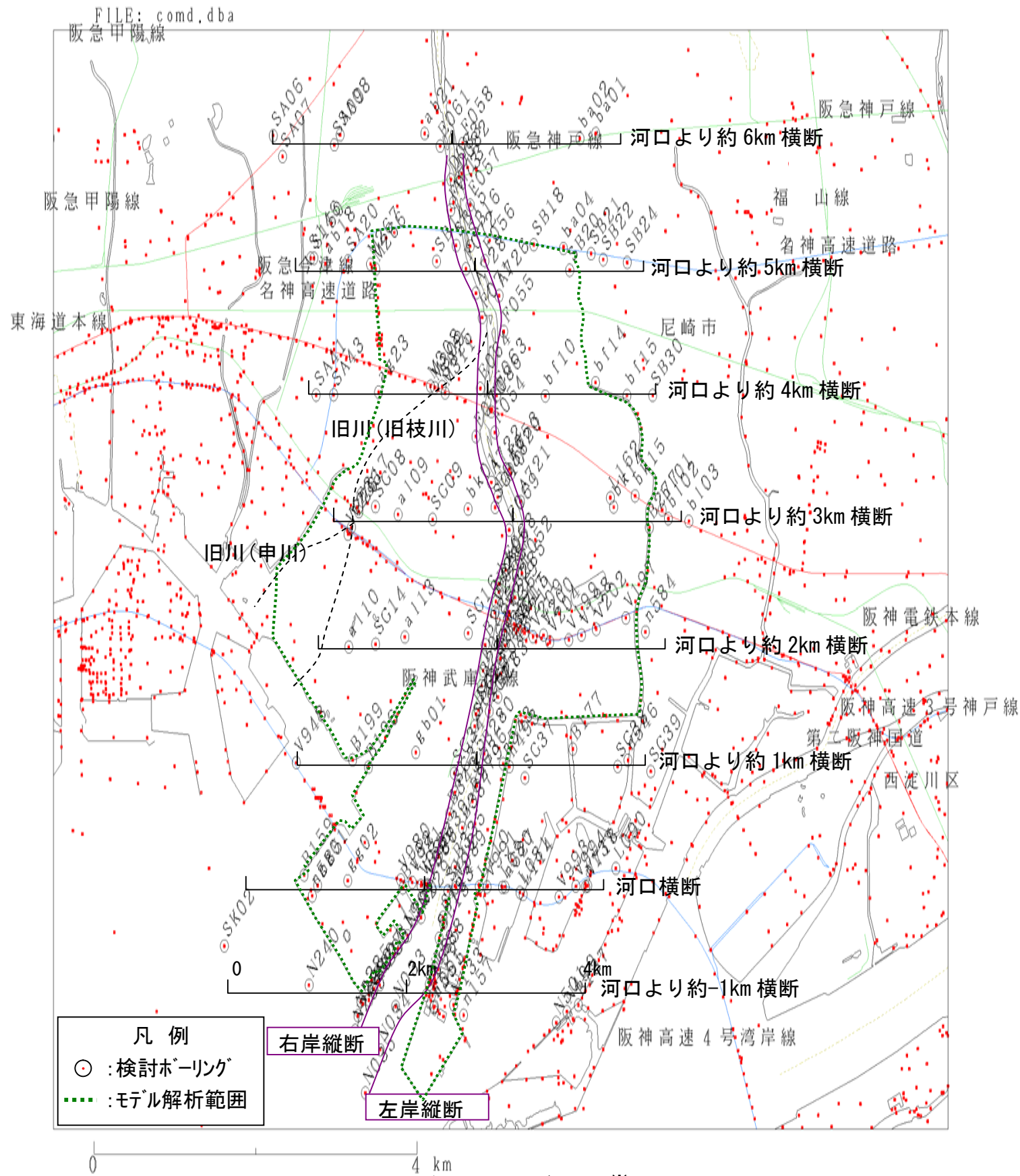


図1 既存ボーリング調査[※]の位置

※2008年度版関西地盤情報データベース (KG-NET・関西圏地盤情報DB運営機構発行)

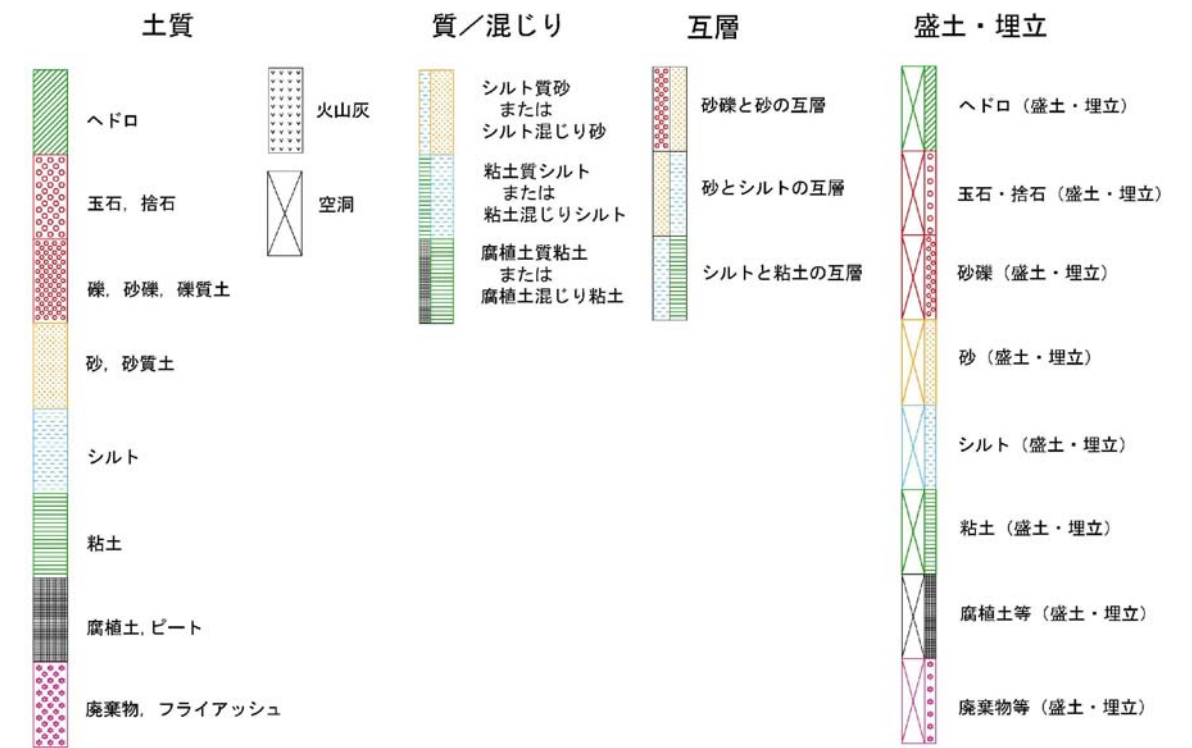


図2 柱状図の凡例

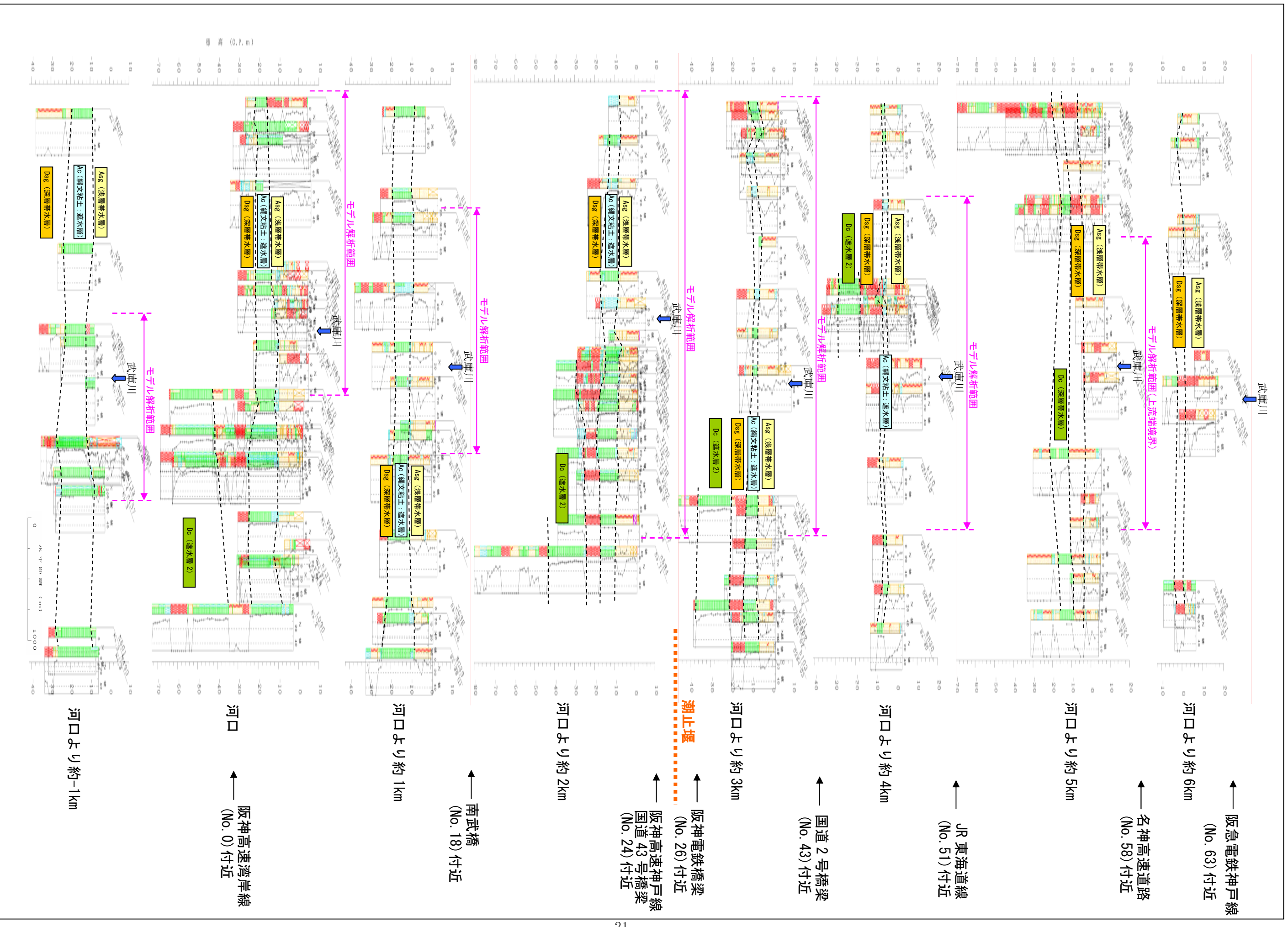


図3 既存柱状図※(武庫川をまたがる断面図)

※2008年度版関西地盤情報データベース (KG-NET・関西圏地盤情報DB運営機構発行)

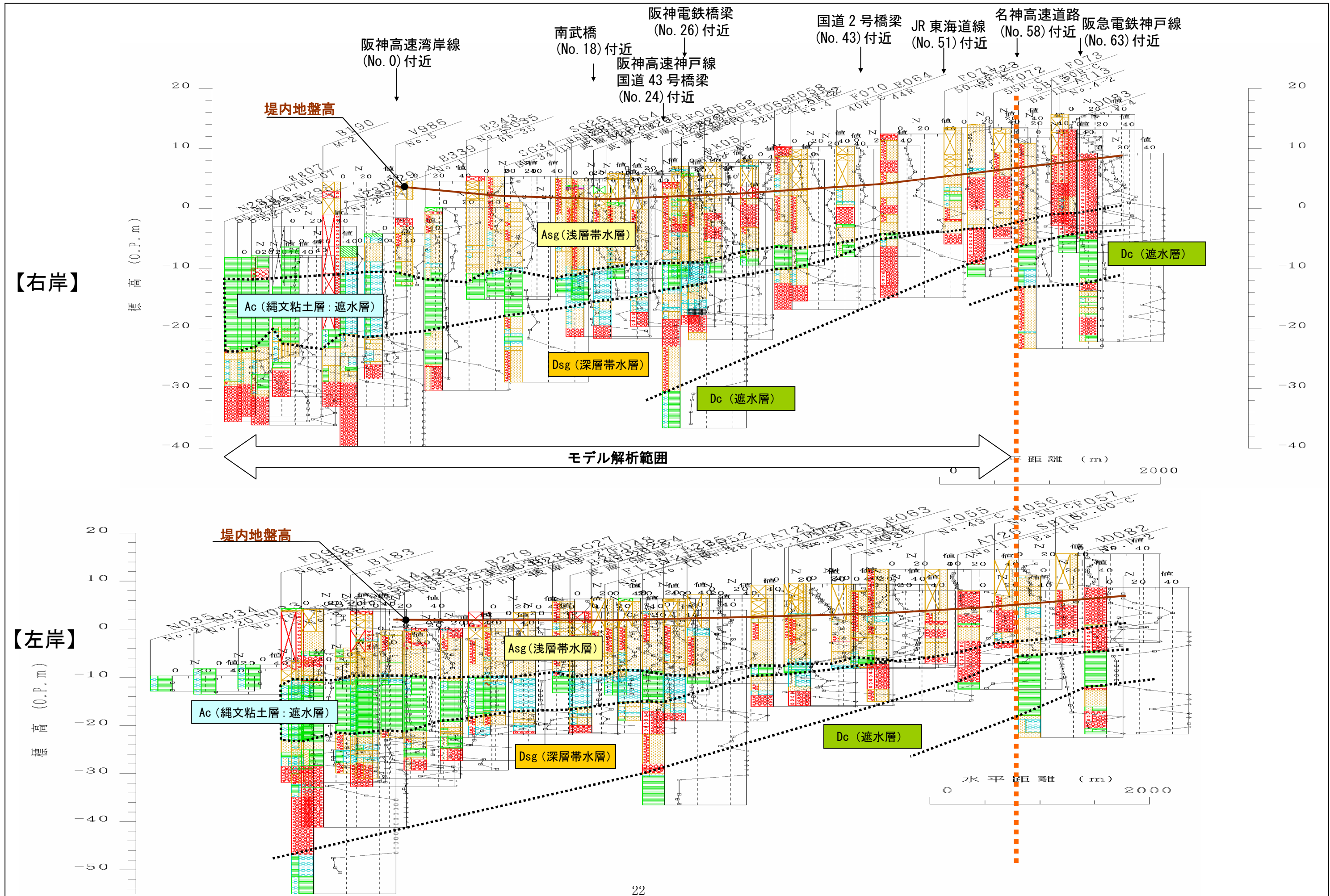


図4 既存ボーリング柱状図※(武庫川堤防沿いの縦断図)

※2008年度版関西地盤情報データベース (KG-NET・関西圏地盤情報 DB 運営機構発行)