

第2回 阪神東部（猪名川流域圏）地域総合治水推進協議会

平成27年度 川西市 取組状況報告

平成28年3月23日

川西市 都市整備部 都市・交通政策課

1

平成27年度川西市の取組み

～ながす対策～

- ・川西市公共下水

～ためる対策～

- ・中央公園の雨水貯留槽
- ・雨水貯留タンク設置助成
- ・森林ボランティアの支援

～そなえる対策～

- ・ハザードマップの活用
- ・防災行政無線の整備
- ・出前講座
- ・自主防災組織連絡協議会研修会
- ・水防訓練の実施
- ・フェニックス共済の周知

2

1 河川対策

- ながす対策 -

平成27年度川西市の取組み

・河川下水道対策

川西市公共下水

川西市中央北地区 出在家1号幹線等工事
 川西市東多田地区 東多田3号幹線工事

3

1 河川対策

- ながす対策 -

1.2 下水道対策

工事名：中央北地区雨水管渠(導水管)築造工事
 箇所名：川西市中央北地区

● 工事内容

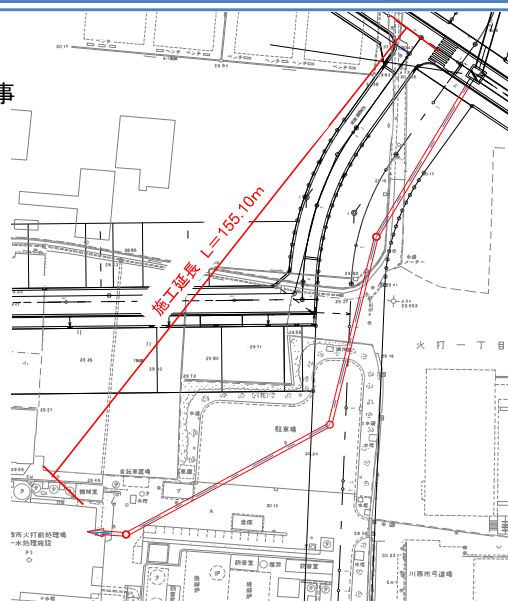
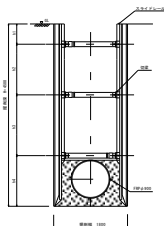
総延長 L=155.1m

管布設工 FRPM管(内径900mm) I=150.6m

マンホール工 組立3号人孔 N=3.0箇所

仮設工 N=1.0式

(標準断面図)



4

1 河川対策

- ながす対策 -

1.2 下水道対策

工事前



管布設



工事完了後



人孔設置



5

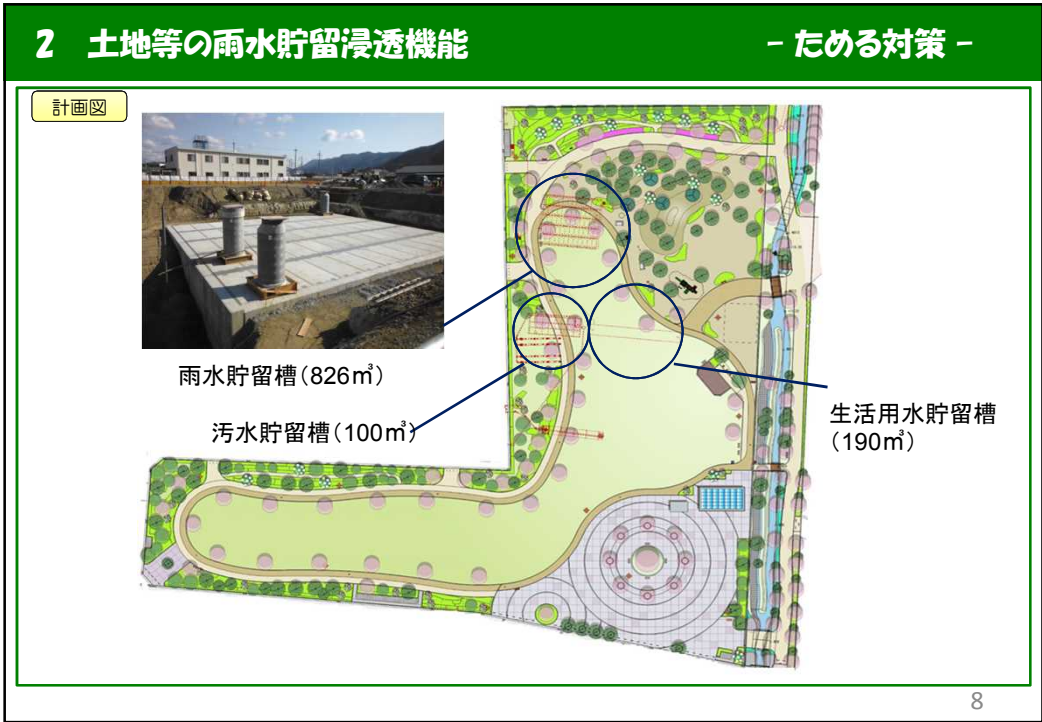
2 土地等の雨水貯留浸透機能

- ためる対策 -

平成27年度川西市の取組み

- ・中央公園の地下貯留槽の躯体築造 (800m³)
- ・雨水貯留タンク設置助成 28件
申請は30件
申請後に取下げがあり、今後の対応に改善の必要あり
- ・森林ボランティアの支援 森林整備活動 6回
当初の予定通り実施

6



3. 浸水が想定される区域の指定・県民の情報の把握 - そなえる対策 -

平成27年度川西市の取組み

- ・ハザードマップの活用
地域の訓練・出前講座で活用し、住民へ地域の危険個所を周知できた
- ・防災行政無線の整備
- ・地域住民の依頼により出前講座を実施(8回)
- ・自主防災組織連絡協議会研修会の実施(2回)
- ・水防訓練の実施(1回)
- ・フェニックス共済の周知
市広報誌、各種訓練等で周知を図った

9

3. 浸水が想定される区域の指定・県民の情報の把握 - そなえる対策 -

実践的な演習等の実施

集合状況



土のう製造機



訓練中



完了後



水防訓練の実施
実施日:平成27年6月6日(土)
参加人数:242名

10