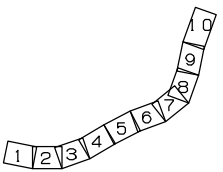


武庫川河川区域図其2

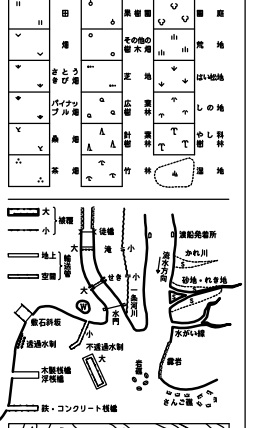


記号

	△ 37.2	三角点
	■ 25.62	水準点
	● 42.3	建築物敷地面積
	▽ 35.6	建築物面積
	■ 25.75	面積
	■ 12.3	積算しない面積
	■ 15.8	計画上の敷地面積

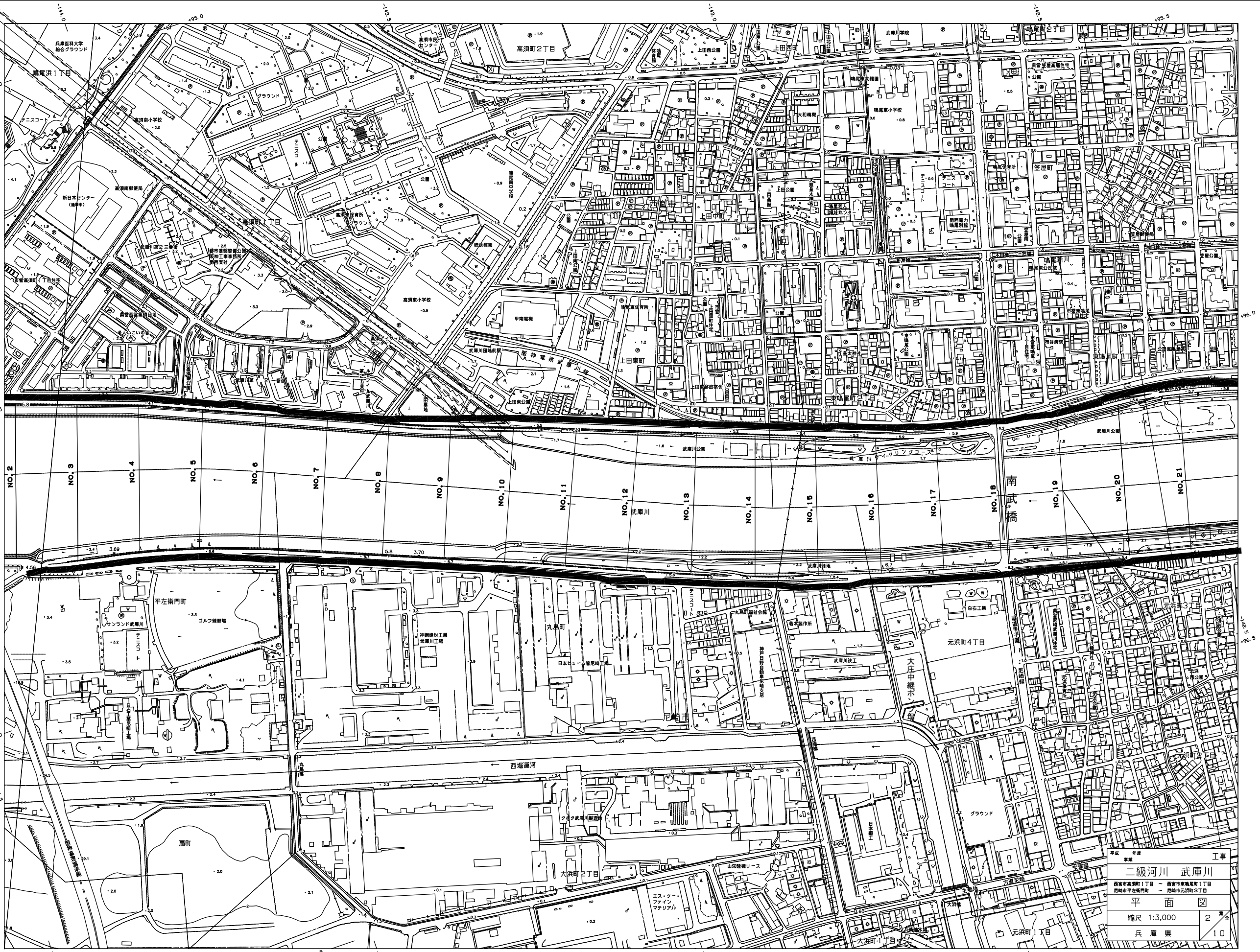
凡例

	普通道路
	幹線道路
	歩道
	未開工区画中の道路
	線路
	少線
	分岐線
	鉄道
	地下鉄
	地下鉄の踏切等
	水路
	人工水路
	土壌界
	町界
	境界線の区別
	境界線の区別
	境界線の区別
	境界線の区別



凡例

	現況法尻
--	------

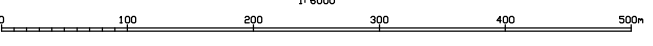


平成 年度 工事
二級河川 武庫川
 西宮市高須町1丁目 - 西宮市東鳴尾町1丁目
 尼崎市平左衛門町 - 尼崎市元浜町3丁目
平面図
 縮尺 1:3,000 2 頁
 兵庫 県 10

株式会社シオマツノ関西舗装

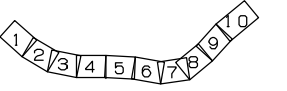
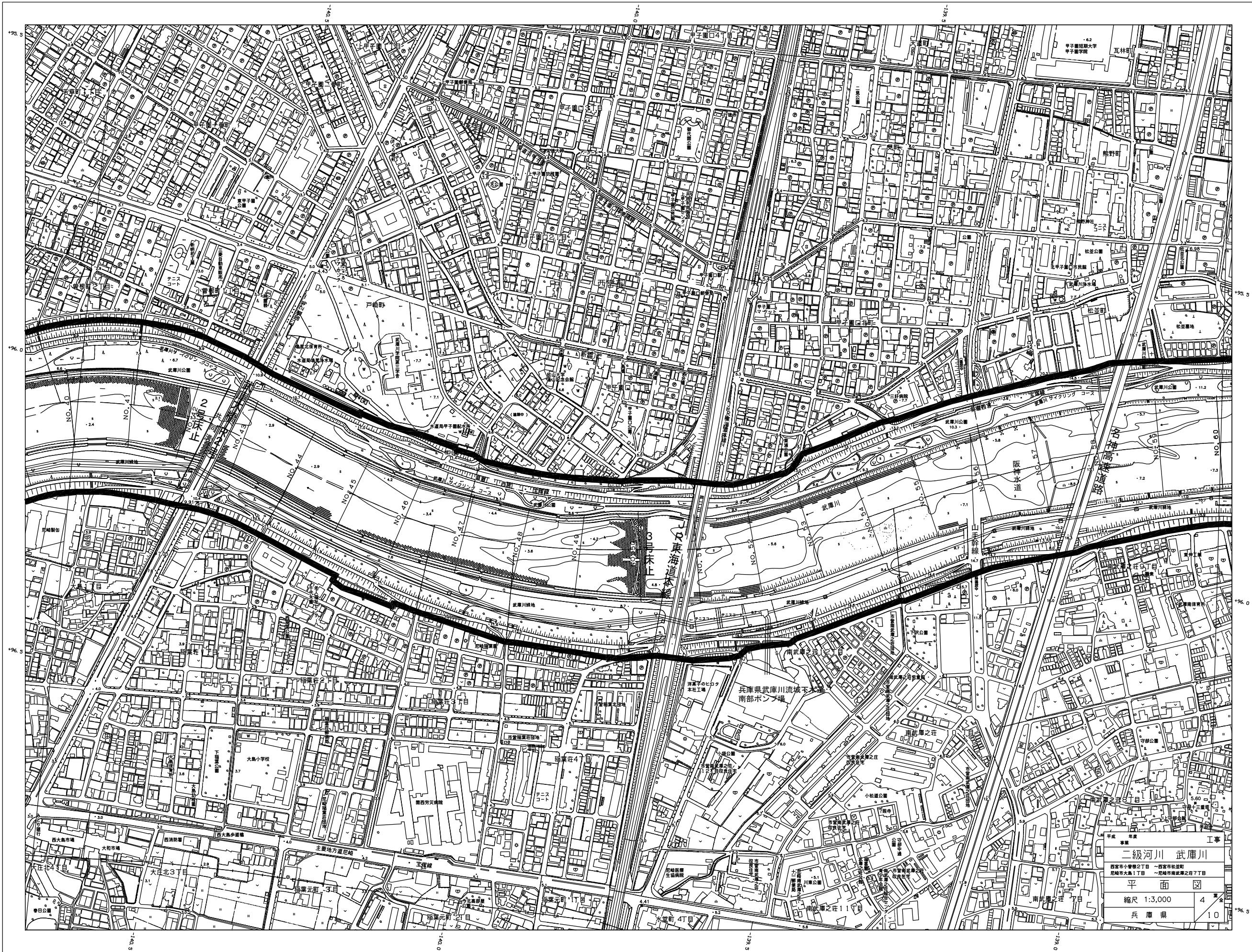
兵庫県西宮土木事務所

撮影 平成12年 7月22日 図面番号 第 1 号
 測図 平成12年10月 ステレオプロッターA8
 本図は、平成元年3月作成の尼崎市1:2,500都市計画図及び、平成12年3月作成の西宮市1:2,500都市計画図の縮筆を行い、武庫川河川敷より左右岸100mの範囲について修正したものである。



横断線の記入については、既存の平面図に記載された横断線を転記したものであり、現地において確認したのではない。

武庫川河川区域図其4



記号

▲ 37.2	三角点
■ 25.62	水準点
● 42.3	観測点
▽ 35.6	形多角点
● 25.75	形多角点
● 12.3	形多角点
● 15.8	形多角点

—	普通道路	—	河川
—	主要地方道	—	河川
—	国道	—	河川
—	鉄道	—	河川
—	境界線	—	河川

—	境界線	—	境界線
—	境界線	—	境界線
—	境界線	—	境界線

—	境界線	—	境界線
—	境界線	—	境界線
—	境界線	—	境界線




兵庫県西宮土木事務所

二級河川 武庫川
縮尺 1:3,000
4
10

凡例

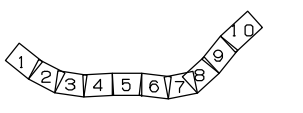
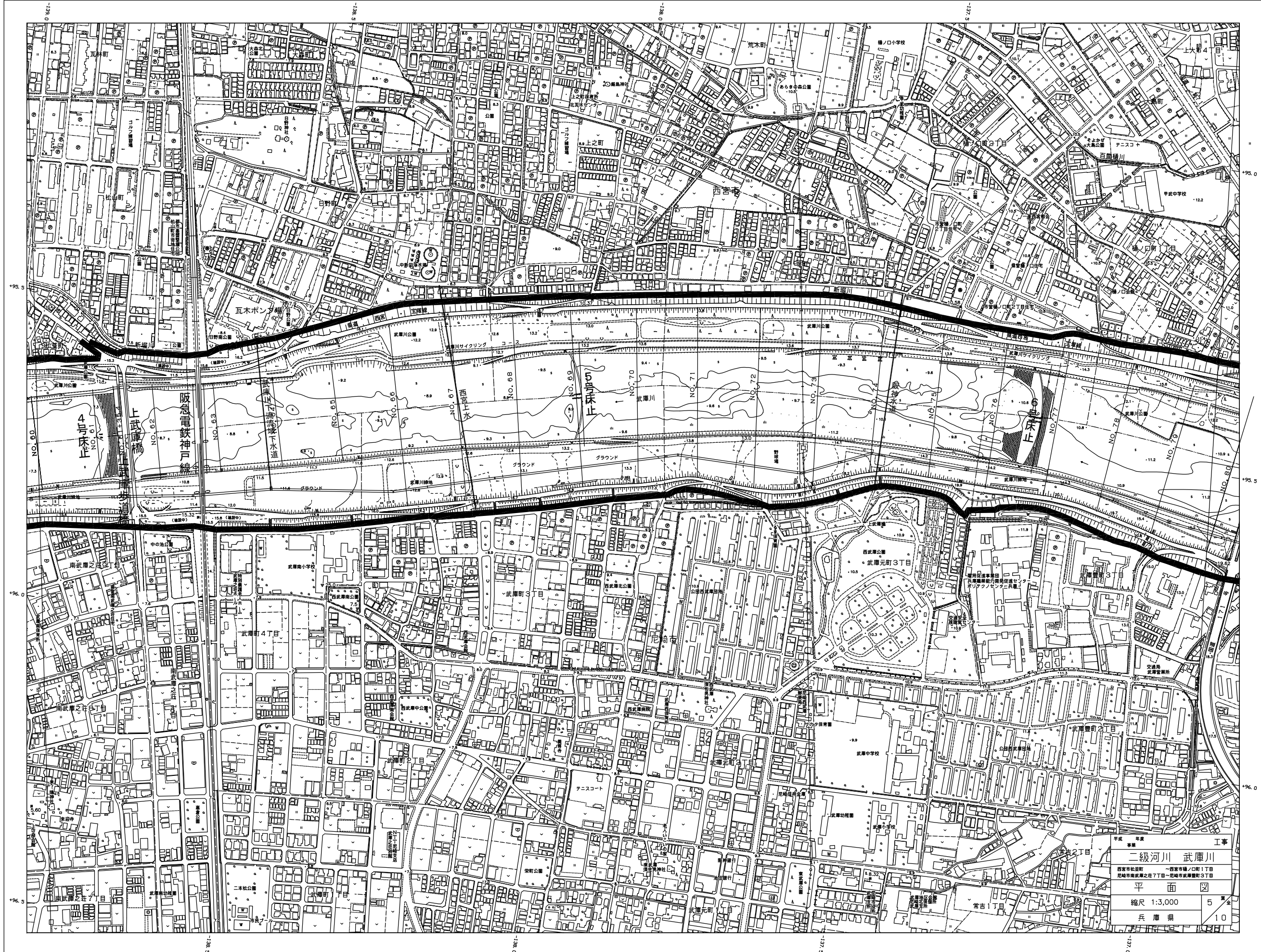
—	現況法尻
---	------

撮影 平成12年 7月22日 座標系 国測系 V
測図 平成12年10月 ステレオプロッターA-B
本図は、平成元年3月作成の尼崎市1:2,500都市計画図及び、平成12年3月作成の西宮市1:2,500都市計画図の縮筆を行い、武庫川河川敷より左右岸100mの範囲について修正したものである。



横断線の記入については、既存の平面図に記載された横断線を転記したものであり、現地において確認したものではありません。

武庫川河川区域図其5



記号

▲ 37.2	三角点
■ 25.62	水準点
● 42.3	航空写真撮影点
▽ 35.6	形多角点
■ 25.75	形多角点
● 12.3	標高不明ない
■ 15.8	標高不明ない

—	普通道路	—	専用道路
—	歩道	—	専用歩道
—	鉄道線	—	専用鉄道線
—	地下鉄線	—	専用地下鉄線
—	河川	—	専用河川
—	水路	—	専用水路
—	境界線	—	専用境界線
—	境界線	—	専用境界線

■	敷地	■	敷地
■	敷地	■	敷地
■	敷地	■	敷地
■	敷地	■	敷地
■	敷地	■	敷地

—	大	—	大
—	中	—	中
—	小	—	小
—	大	—	大
—	中	—	中
—	小	—	小



二級河川 武庫川
 西宮市松原町 一宮市篠原ノ口町1丁目
 尼崎市東武庫之荘7丁目～尼崎市武庫野町3丁目

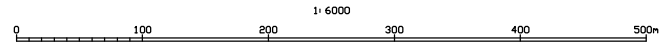
平面図
 縮尺 1:3,000
 5 10

凡例

—	現況法尻
---	------

株式会社ジオテクノ図面部製

撮影 平成12年 7月22日 座標系 国系 V
 測図 平成12年10月 ステレオプロッターA-B
 本図は、平成元年3月作成の尼崎市1:2,500都市計画図及び、平成12年3月作成の西宮市1:2,500都市計画図の縮筆を行い、武庫川河川敷より左右岸100mの範囲について修正したものである。



横断線の記入については、既存の平面図に記載された横断線を転記したものであり、現地において確認したものではありません。

兵庫県西宮土木事務所