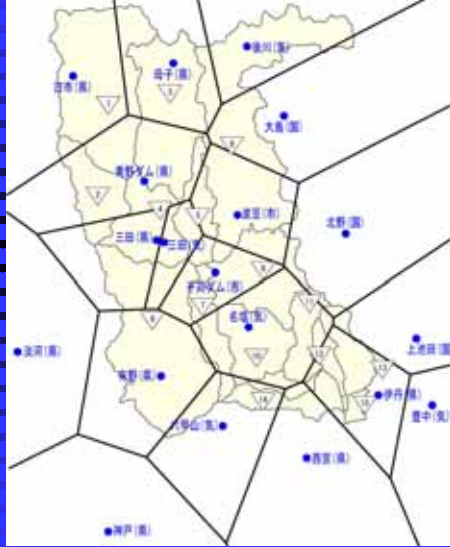


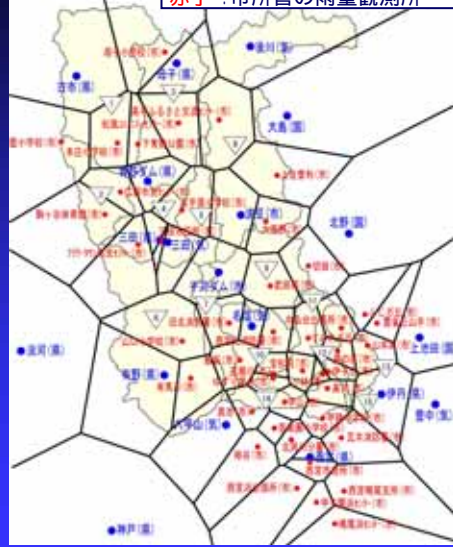
第12回流域委員会（当日追加配付資料）

ティーセン分割図の比較(H16.10降雨)

() : 欠測しておらず、雨量算定に用いる観測所数
 青字 : 現在採用している観測所
 赤字 : 市所管の雨量観測所



現在採用している雨量観測所
(19観測所)

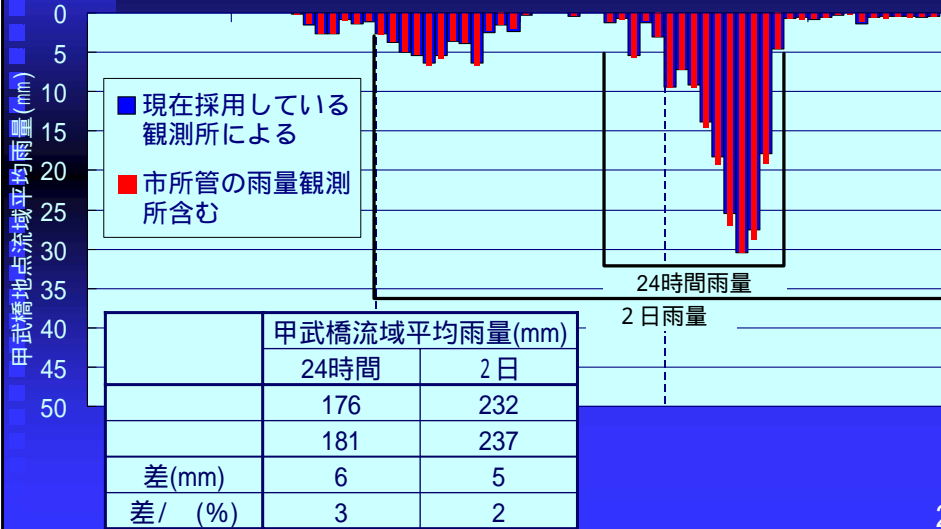


市所管も含めた雨量観測所
(63観測所)

1

観測所数の違いによる甲武橋上流域流域平均雨量の比較

18日 9時 19日 9時 20日 9時 (H16.10降雨)



2